



ประกาศองค์การบริหารส่วนตำบลหนองจิก
เรื่อง ประกาศใช้แผนพัฒนาห้าปี พ.ศ. ๒๕๖๑ - ๒๕๖๕ องค์การบริหารส่วนตำบลหนองจิก

.....

อาศัยอำนาจตามความในข้อ ๑๗ แห่ง ระเบียบกระทรวงมหาดไทยว่าด้วยการจัดทำแผนพัฒนาขององค์กรปกครองส่วนท้องถิ่น (ฉบับที่ ๓) พ.ศ. ๒๕๖๑ บัดนี้ สมท้องการบริหารส่วนตำบลหนองจิก ได้ให้ความเห็นชอบร่างแผนพัฒนาห้าปี พ.ศ. ๒๕๖๑ - ๒๕๖๕ แล้ว เมื่อวันที่ ๑๕ พฤษภาคม ๒๕๖๒ และนายกองค์การบริหารส่วนตำบลหนองจิก ได้อนุมัติแล้ว จึงประกาศใช้ แผนพัฒนาห้าปี พ.ศ. ๒๕๖๑ - ๒๕๖๕ เพื่อใช้เป็นแนวทางการพัฒนาตำบลหนองจิกต่อไป

จึงประกาศให้ทราบโดยทั่วกัน

ประกาศ ณ วันที่ ๑๕ พฤษภาคม พ.ศ. ๒๕๖๒

(นายสิทธิพงศ์ คำเจริญ)

นายกองค์การบริหารส่วนตำบลหนองจิก

แผนพัฒนาท้องถิ่น ๕ ปี

(พ.ศ. ๒๕๖๑-๒๕๖๕)

ขององค์การบริหารส่วนตำบลหนองจิก อำเภอเบรบือ จังหวัดมหาสารคาม

ส่วนที่ ๑ สภาพทั่วไปและข้อมูลพื้นฐาน

๑. ด้านกายภาพ

๑.๑ ที่ตั้งของหมู่บ้านหรือชุมชนหรือตำบล

ตำบลหนองจิก แยกการปกครองออกจากตำบลเบรบือ เมื่อปี พ.ศ. ๒๕๑๓ จำนวน ๑๓ หมู่บ้าน โดยมี นายจันดี ปัดทุม เป็นกำนันคนแรก ต่อมาปีประชากรเพิ่มมากขึ้นได้แยกหมู่บ้านเพิ่มอีก ๗ หมู่บ้าน ปัจจุบัน มีหมู่บ้านรวม ๒๐ หมู่บ้าน โดยการปกครองของ นายชิษณุพงศ์ วันสาสี่บ กำนันคนปัจจุบัน

องค์การบริหารส่วนตำบลหนองจิก ตั้งอยู่เลขที่ ๒๒๗ หมู่ที่ ๙ ถนนเบรบือ-วาปีปทุม ตำบลหนองจิก อำเภอเบรบือ จังหวัดมหาสารคาม อยู่ทางทิศตะวันออกของอำเภอเบรบือ และระยะทางห่างจากที่ว่าการ อำเภอเบรบือประมาณ ๓ กิโลเมตร

ทิศเหนือ ติดต่อกับ ตำบลเบรบือและตำบลหนองโก

ทิศใต้ ติดต่อกับ ตำบลคำพี่และตำบลหนองม่วง

ทิศตะวันออก ติดต่อกับ ตำบลหนองม่วงและตำบลโคกก่อ อำเภอเมือง

ทิศตะวันตก ติดต่อกับ เทศบาลตำบลเบรบือและตำบลหนองสิม

พื้นที่ในเขตรับผิดชอบประมาณ ๕๘.๓๔๕ ตารางกิโลเมตร หรือประมาณ ๓๖,๔๖๕.๗๑ ไร่

๑.๒ ลักษณะภูมิประเทศ

ลักษณะภูมิประเทศโดยทั่วไปมีสภาพเป็นพื้นที่ลูกคลื่นลอนต่ำสลับที่ลาดุ่ม มีความสูงจากระดับน้ำทะเล ประมาณ ๑๕๐ - ๒๐๐ เมตร พื้นที่ราบเหมาะสำหรับการทำนา เช่น ข้าวหอมมะลิ บริเวณที่ราบสูงเหมาะสำหรับการทำไร่ เช่น ทำไร่ มันสำปะหลัง เป็นต้น

๑.๓ ลักษณะภูมิอากาศ

ลักษณะภูมิอากาศของจังหวัดมหาสารคาม ขึ้นอยู่กับอิทธิพลของมรสุมที่พัดประจำฤดูกาล ซึ่ง ๒ ชนิด คือ มรสุมตะวันออกเฉียงเหนือ ซึ่งพัดพามวลอากาศเย็นและแห้งจากประเทศจีนเข้าปกคลุมประเทศไทยตั้งแต่ ประมาณกลางเดือนตุลาคมถึงประมาณเดือนกุมภาพันธ์ ซึ่งอยู่ในช่วงฤดูหนาวของประเทศไทย ทำให้จังหวัด มหาสารคามมีอากาศหนาวเย็นและแห้งทั่วไป ส่วนมรสุมตะวันตกเฉียงใต้ที่พัดพามวลอากาศชื้นจากทะเลและ มหาสมุทรเข้าปกคลุมประเทศไทยในช่วงฤดูฝน (ประมาณกลางเดือนพฤษภาคมถึงประมาณกลางเดือนตุลาคม) ทำให้มีฝนตกชุกทั่วไปตั้งแต่กลางเดือนพฤษภาคมเป็นต้นไป

ฤดูกาล

ฤดูกาลของจังหวัดมหาสารคาม พิจารณาตามลักษณะของลมฟ้าอากาศของประเทศไทยสามารถแบ่งออก ได้เป็น ๓ ฤดู ดังนี้

ฤดูหนาว เริ่มต้นประมาณกลางเดือนตุลาคมถึงประมาณกลางเดือนกุมภาพันธ์ ซึ่งเป็นช่วงที่มรสุม ตะวันออกเฉียงเหนือพัดปกคลุมประเทศไทยและบริเวณความกดอากาศสูงจากประเทศจีนที่มีคุณสมบัติเย็นจะแผ่ ลงปกคลุมประเทศไทยตอนบนในช่วงดังกล่าว ทำให้อากาศโดยทั่วไปบริเวณจังหวัดมหาสารคามจะหนาวเย็นและ แห้ง โดยมีอากาศหนาวจัดในบางวัน โดยเฉพาะในช่วงเดือนธันวาคมถึงมกราคมจะเป็นช่วงที่มีอากาศหนาวเย็น มากที่สุด

ฤดูร้อน เริ่มต้นประมาณกลางเดือนกุมภาพันธ์ถึงกลางเดือนพฤษภาคม ซึ่งเป็นที่มีอากาศร้อนอบอ้าว โดยทั่วไป โดยเฉพาะเดือนเมษายนจะเป็นเดือนที่มีอากาศร้อนอบอ้าวที่สุดของปี

ฤดูฝน เริ่มต้นประมาณกลางเดือนพฤษภาคมถึงกลางเดือนตุลาคม เป็นช่วงที่มีมรสุมตะวันตกเฉียงใต้พัดเอาความชื้นจากทะเลและมหาสมุทรมาปกคลุมประเทศไทย โดยมีร่องความกดอากาศต่ำที่พาดอยู่บริเวณภาคใต้ของประเทศไทยจะเลื่อนขึ้นมาพาดผ่านบริเวณภาคเหนือและภาคตะวันออกเฉียงเหนือของประเทศไทย ทำให้อากาศเริ่มชุ่มชื้นและมีฝนตกชุกตั้งแต่ประมาณกลางเดือนพฤษภาคมเป็นต้นไป โดยเฉพาะเดือนกันยายนเป็นเดือนที่มีฝนตกชุกหนาแน่นมากที่สุดในรอบปี แต่อย่างไรก็ตามนอกจากปัจจัยดังกล่าวที่ทำให้มีฝนตกชุกแล้วยังขึ้นอยู่กับอิทธิพลของพายุหมุนเขตร้อนที่เคลื่อนตัวเข้าใกล้หรือเข้าสู่ประเทศไทยในช่วงดังกล่าวด้วย

อุณหภูมิ

เนื่องจากลักษณะพื้นที่ของจังหวัดมหาสารคามเป็นที่ราบสูงไม่มีภูเขา อากาศจึงไม่ร้อนอบอ้าวมากนัก ในช่วงฤดูร้อน และอากาศค่อนข้างหนาวเย็นในช่วงฤดูหนาว อุณหภูมิเฉลี่ยตลอดทั้งปี ๒๗.๒ องศาเซลเซียส อุณหภูมิต่ำสุดเฉลี่ย ๒๒.๑ องศาเซลเซียส และอุณหภูมิสูงสุดเฉลี่ย ๓๓.๔ องศาเซลเซียส เดือนเมษายนเป็นเดือนที่มีอากาศร้อนอบอ้าวมากที่สุดในรอบปี วัดอุณหภูมิสูงที่สุดที่ตรวจวัดได้ ๔๒.๔ องศาเซลเซียส เมื่อวันที่ ๑๔ เมษายน ๒๕๒๒ ส่วนในช่วงฤดูหนาวจะมีอากาศหนาวเย็นมากที่สุดในเดือนธันวาคม วัดอุณหภูมิต่ำที่สุดได้ ๕.๓ องศาเซลเซียส เมื่อวันที่ ๒๕ ธันวาคม ๒๕๔๒

ฝน

เนื่องจากภาคตะวันออกเฉียงเหนือล้อมรอบไปด้วยเทือกเขา โดยมีเทือกเขาเพชรบูรณ์อยู่ทางทิศตะวันตก และเทือกเขาแดงพญาเย็นอยู่ทางทิศใต้ของจังหวัดมหาสารคาม ซึ่งเป็นแนวกั้นไม่ให้มรสุมตะวันตกเฉียงใต้พัดเข้าปกคลุมบริเวณจังหวัดมหาสารคามได้เต็มที่ในช่วงฤดูฝน ทำให้กลุ่มฝนส่วนใหญ่จะพัดไปตกทางด้านตะวันตกและด้านใต้ของเทือกเขา ทำให้ปริมาณฝนเฉลี่ยตลอดปีของจังหวัดมหาสารคามอยู่ระหว่าง ๑๐๐๐-๑๔๐๐ มิลลิเมตร โดยปริมาณฝนเฉลี่ย ๑๒๖๓.๗ มิลลิเมตร และจำนวนวันที่ฝนตกเฉลี่ย ๑๐๕.๕ วัน โดยเดือนกันยายนเป็นเดือนที่มีฝนตกชุกมากที่สุดในรอบปี ปริมาณฝนมากที่สุดใน ๑ วัน เคยวัดได้ ๑๗๗.๐ มิลลิเมตร เมื่อวันที่ ๓๑ มีนาคม ๒๕๓๒

พายุหมุนเขตร้อน

พายุหมุนเขตร้อนที่เคลื่อนตัวผ่านหรือเข้าสู่จังหวัดมหาสารคาม มีแหล่งกำเนิดจากทะเลจีนใต้และมหาสมุทรแปซิฟิกเหนือด้านตะวันตก โดยเคลื่อนตัวผ่านประเทศเวียดนาม กัมพูชาและลาวก่อนจะเข้าสู่ภาคตะวันออกเฉียงเหนือของประเทศไทย ซึ่งทำให้พายุมีกำลังอ่อนลงอยู่ในชั้นพายุดีเปรสชันเป็นส่วนใหญ่ ทำให้ไม่ก่อให้เกิดความเสียหายมากนัก แต่ยังคงทำให้เกิดฝนตกหนักถึงหนักมากจนก่อให้เกิดน้ำท่วมฉับพลันได้ในบางพื้นที่ สำหรับช่วงเวลาที่พายุหมุนเขตร้อนเคลื่อนตัวผ่านจังหวัดมหาสารคาม เริ่มตั้งแต่เดือนกรกฎาคมเป็นต้นไปจนถึงเดือนพฤศจิกายน

๑.๔ ลักษณะของดิน

ชุดดินบรือ (Borabu series: Bb)

กลุ่มชุดดินที่ ๔๙

การจำแนกดิน Loamy over loamy-skeletal, mixed, semiactive, isohyperthermic Plinthaquic Haplustults

การกำเนิด เกิดจากตะกอนของหินตะกอนเนื้อหยาบจะมาทับถมอยู่บนหินตะกอนเนื้อ

ละเอียด พบบนพื้นผิวของการเคลี่ยผิวแผ่นดิน

สภาพพื้นที่ ลูกคลื่นลอนลาดเล็กน้อยถึงลูกคลื่นลอนลาด มีความลาดชัน ๒-๑๒ %

การระบายน้ำ ดีปานกลางและค่อนข้างเร็วในดินล่าง

การไหลบ่าของน้ำบนผิวดิน เร็วถึงปานกลาง

การซึมผ่านได้ของน้ำ เร็วในดินบนและช้าในดินล่าง

พืชพรรณธรรมชาติและการใช้ประโยชน์ ป่าเต็งรัง ยูคาลิปตัส และมันสำปะหลัง

การแพร่กระจาย พบในภาคตะวันออกเฉียงเหนือ

การจัดเรียงชั้น A-E-Btcv-๒C

ลักษณะและสมบัติดิน เป็นดินลึกลับปานกลางกึ่งกรวด ดินบนเป็นดินทรายปนดินร่วนหรือดินร่วนปนทราย สี

น้ำตาลปนเทา ดินล่างเป็นดินร่วนเหนียวปนทรายหรือดินเหนียวปนกึ่งกรวด สีน้ำตาลอ่อนหรือสีเทาปนน้ำตาล

อ่อน มีจุดประสีน้ำตาลแก่และพบศิลาแลงอ่อน (plinthite) ภายในความลึก ๗๕ ซม. พบพวงลูกรังและเศษหิน

ทรายที่กำลังสลายตัวในระดับความลึก ๕๐-๑๐๐ ซม. ปฏิกริยาดินเป็นกรดจัดถึงเป็นกรดปานกลาง (pH ๕.๕-๖.๐)

ในดินบนและเป็นกรดจัดมาก (pH ๔.๕-๕.๐) ในดินล่าง

ความลึก (ซม.)	อินทรีย์วัตถุ	ความจุ แลกเปลี่ยน	ความ อิ่มตัวเบส	ฟอสฟอรัส	โพแทสเซียม	ความอุดม สมบูรณ์
		แคตไอออน		ที่เป็น ประโยชน์	ที่เป็นประโยชน์	
๐-๒๕	ต่ำ	ต่ำ	ปานกลาง	ต่ำ	ต่ำ	ต่ำ
๒๕-๕๐	ต่ำ	ต่ำ	ต่ำ	ต่ำ	ต่ำ	ต่ำ
๕๐-๑๐๐	ต่ำ	ต่ำ	ต่ำ	ต่ำ	ต่ำ	ต่ำ

ชุดดินที่คล้ายคลึงกัน ชุดดินเขมราฐ

ข้อจำกัดการใช้ประโยชน์ ความอุดมสมบูรณ์ต่ำ เนื้อดินค่อนข้างเป็นทราย

ข้อเสนอแนะในการใช้ประโยชน์ ควรใช้ปุ๋ยอินทรีย์ร่วมกับปุ๋ยเคมีเพื่อปรับปรุงสมบัติทางกายภาพและเพิ่มความอุดมสมบูรณ์ของดิน

ดินเค็มน้อย



เป็นบริเวณที่พบคราบเกลือมีปริมาณน้อยกว่า ๑% ของพื้นที่ ทั้งนี้พื้นที่ดินเค็มน้อยหากมีการใช้ประโยชน์ดินอย่างไม่เหมาะสม เกลือจากน้ำใต้ดินมีโอกาสที่จะแพร่กระจายทำให้ดินแปรสภาพไปเป็นดินเค็มปานกลาง หรือ เป็นดินเค็มมาก

ดินเค็มมาก



คือบริเวณที่พบคราบเกลือตามผิวดินกระจายอยู่ทั่วไปมีปริมาณมากกว่า ๑ % ของพื้นที่ พื้นที่ดินทรายจัดมีความอุดมสมบูรณ์ค่อนข้างต่ำถึงต่ำมาก มีความสามารถในการอุ้มน้ำน้อยมี ดินปนกรวดเป็นดินชั้นปนลูกรังปนกรวดที่มีการระบายน้ำได้ปานกลาง

๑.๕ ลักษณะของแหล่งน้ำ

แหล่งน้ำ แบ่งเป็น ๒ ลักษณะ คือ

๑. แหล่งน้ำธรรมชาติ คือ ลำน้ำเสียว ไหลผ่าน ความยาว ๒ กิโลเมตร แต่ใช้ประโยชน์ทางการเกษตรไม่ได้ เนื่องจากเป็นน้ำเค็ม

๒. แหล่งน้ำสร้างขึ้น

- หนองจิก	มีพื้นที่ ๒๐ ไร่
- อ่างเก็บน้ำของแมว	มีพื้นที่ ๗๔ ไร่
- หนองพังโพน	มีพื้นที่ ๗๐ ไร่
- หนองแก	มีพื้นที่ ๒๒ ไร่
- หนองจิกน้อย	มีพื้นที่ ๑๙ ไร่
- สระ กสช.	มีพื้นที่ ๒๐ ไร่
- หนองแปน	มีพื้นที่ ๑๔ ไร่
- หนองคู	มีพื้นที่ ๑๒ ไร่

ข้อมูลแหล่งน้ำในตำบลหนองจิก

๑. แหล่งน้ำธรรมชาติ

- ลำห้วย จำนวน ๗ แห่ง

๒. แหล่งน้ำที่สร้างขึ้น

- อ่างเก็บน้ำ จำนวน ๑ แห่ง

- สระน้ำ จำนวน ๑๓ สระ

- ฝายน้ำล้น ๑๓ แห่ง

- ท่อเหลี่ยมพร้อมสันบล็อคน้ำล้น ๒๑ แห่ง

๑.๖ ลักษณะของไม้และป่าไม้

ลักษณะป่าไม้ในตำบลหนองจิกเป็นป่าไม้เบญจพรรณ ขึ้นตามธรรมชาติ มีไม้เนื้อแข็งขึ้นหลายชนิด ได้แก่ ไม้ค่า แดง ประดู่ และชิงชัน และอื่น พื้นที่ป่าที่สงวนไว้ไม่ให้ใครทำลาย คือพื้นที่ป่าบ้านดอนบม ประมาณ ๘๐ ไร่

๒. ด้านการเมือง/การปกครอง

๒.๑ เขตการปกครอง

องค์การบริหารส่วนตำบลหนองจิก มีหมู่บ้านอยู่ในเขตพื้นที่รับผิดชอบ จำนวน ๒๐ หมู่ อยู่ในเขต อบต. เต็มพื้นที่ ตามหมู่บ้านดังนี้

หมู่ที่	ชื่อบ้าน	รายชื่อผู้นำ
๑	บ้านหนองจิก	นายธงชัย บัวมาศ
๒	บ้านซองแมว	นายวีระ ปินะถา
๓	บ้านดอนบม	นายถาวร สมศรี
๔	บ้านหนองแก	นายประดิษฐ์ พิมอุธร
๕	บ้านเหล่าโพธิ์	นายวิชุนุกรณ์ บุตรคำโชติ
๖	บ้านหัวนา	นายบุญเพ็ง สมภา
๗	บ้านไชโย	นายหนูพา โทแสง
๘	บ้านคูแคน	นายอำนาจเจริญ บุญรุ่ง
๙	บ้านค้อ	นายจิระศักดิ์ คำเจริญ
๑๐	บ้านโคกลี	นายสุทธา ทุนกอง
๑๑	บ้านหนองแปน	นายสมบัติ ปัดทุม
๑๒	บ้านสว่าง	นางทองใบ เหมาะสมาน
๑๓	บ้านโนนอุดม	นายธานี วิไลแก้ว
๑๔	บ้านโพธิ์ทอง	นายชิษณุพงศ์ วันสาสิบ
๑๕	บ้านหนองแก	นายวิจิต สีสานหล่ม
๑๖	บ้านดอนบมเหนือ	นายสุนทร คำยา
๑๗	บ้านโคกสำราญ	นายบุญมี บุตดีสี
๑๘	บ้านหนองอุดม	นายวิมลพล พลอัน
๑๙	บ้านโนนทอง	นายถาวร จันทะเฒ่
๒๐	บ้านหัวนา	นายวิโรจน์ วงพรมมา

๒.๒ การเลือกตั้ง

ตำบลหนองจิกแบ่งเขตการเลือกตั้งออกเป็น ๒๐ เขตการเลือกตั้ง โดยมีผู้มีสิทธิเลือกตั้งดังนี้

เขตเลือกตั้งที่ ๑	บ้านหนองจิก
เขตเลือกตั้งที่ ๒	บ้านซองแมว
เขตเลือกตั้งที่ ๓	บ้านดอนบม
เขตเลือกตั้งที่ ๔	บ้านหนองแก
เขตเลือกตั้งที่ ๕	บ้านเหล่าโพธิ์
เขตเลือกตั้งที่ ๖	บ้านหัวนา
เขตเลือกตั้งที่ ๗	บ้านไชโย

เขตเลือกตั้งที่ ๘	บ้านคูแคน
เขตเลือกตั้งที่ ๙	บ้านค้อ
เขตเลือกตั้งที่ ๑๐	บ้านโคกลี
เขตเลือกตั้งที่ ๑๑	บ้านหนองแปน
เขตเลือกตั้งที่ ๑๒	บ้านสว่าง
เขตเลือกตั้งที่ ๑๓	บ้านโนนอุดม
เขตเลือกตั้งที่ ๑๔	บ้านโพธิ์ทอง
เขตเลือกตั้งที่ ๑๕	บ้านหนองแก
เขตเลือกตั้งที่ ๑๖	บ้านดอนบมเหนือ
เขตเลือกตั้งที่ ๑๗	บ้านโคกสำราญ
เขตเลือกตั้งที่ ๑๘	บ้านหนองอุดม
เขตเลือกตั้งที่ ๑๙	บ้านโนนทอง
เขตเลือกตั้งที่ ๒๐	บ้านห้วยนา

๓. ประชากร

๓.๑ ข้อมูลเกี่ยวกับจำนวนประชากร

ข้อมูลประชากรตำบลหนองจิก เดือน พฤษภาคม ๒๕๖๒

ชื่อบ้าน	ชาย	หญิง	รวม
บ้านหนองจิก	๓๗๒	๓๓๙	๗๑๑
บ้านซอแมว	๓๔๒	๓๓๐	๖๗๒
บ้านดอนบม	๒๔๕	๒๗๑	๕๑๖
บ้านหนองแก	๒๗๗	๓๐๘	๕๘๕
บ้านเหล่าโพธิ์	๑๖๑	๑๖๖	๓๒๗
บ้านห้วยนา	๓๐๙	๒๙๓	๖๐๒
บ้านไชโย	๑๙๒	๑๙๔	๓๘๖
บ้านคูแคน	๑๙๑	๑๘๘	๓๗๙
บ้านค้อ	๓๗๗	๓๗๕	๗๕๒
บ้านโคกลี	๒๒๒	๒๒๕	๔๔๗
บ้านหนองแปน	๓๘๕	๓๕๘	๗๔๓
บ้านสว่าง	๒๑๑	๒๐๙	๔๒๐
บ้านโนนอุดม	๑๕๓	๑๔๔	๒๙๗
บ้านโพธิ์ทอง	๒๐๙	๑๙๓	๔๐๒
บ้านหนองแก	๑๓๖	๑๒๒	๒๕๘
บ้านดอนบมเหนือ	๒๑๓	๒๑๘	๔๓๑

บ้านโคกสำราญ	๑๖๗	๑๖๕	๓๓๒
บ้านหนองอุดม	๑๗๔	๑๘๗	๓๖๑
บ้านโนนทอง	๑๔๖	๑๖๐	๓๐๖
บ้านหัวนา	๑๓๖	๑๓๖	๒๗๒
รวม	๔,๖๑๘	๔,๕๘๑	๙,๑๙๙

๓.๒ ช่วงอายุและจำนวนประชากร

ข้อมูลจำนวนประชากรแยกตามอายุ เดือน พฤษภาคม ๒๕๖๒

ช่วงอายุ	ชาย	หญิง	รวม
น้อยกว่า ๑ ปี	๕๑	๔๕	๙๖
๑ ปี	๕๒	๓๕	๘๗
๒ ปี	๖๐	๓๙	๙๙
๓ ปี	๔๖	๔๖	๙๒
๔ ปี	๔๗	๕๐	๙๗
๕ ปี	๕๕	๔๗	๑๐๒
๖ ปี	๔๗	๓๖	๘๓
๗ ปี	๔๙	๔๗	๙๖
๘ ปี	๓๗	๔๒	๗๙
๙ ปี	๕๑	๓๘	๘๙
๑๐ ปี	๔๓	๖๕	๑๐๘
๑๑ ปี	๔๔	๖๒	๑๐๖
๑๒ ปี	๔๕	๓๗	๘๒
๑๓ ปี	๕๔	๔๓	๙๗
๑๔ ปี	๔๒	๔๓	๘๕
๑๕ ปี	๕๕	๔๙	๑๐๔
๑๖ ปี	๕๖	๖๙	๑๒๕
๑๗ ปี	๔๘	๕๒	๑๐๐
๑๘ ปี	๖๕	๕๑	๑๑๖
๑๙ ปี	๖๒	๖๒	๑๒๔
๒๐ ปี	๗๔	๕๗	๑๓๑
๒๑ ปี	๖๓	๖๐	๑๒๓
๒๒ ปี	๖๔	๖๗	๑๓๑
๒๓ ปี	๗๑	๖๓	๑๓๔
๒๔ ปี	๙๑	๖๔	๑๕๕
๒๕ ปี	๘๕	๖๖	๑๕๑
๒๖ ปี	๖๙	๖๘	๑๓๗

୧୩	ପି	ଝଝ	୩ଝ	୧୧୧
୧୪	ପି	ଞଞ	୪୪	୧୧୩
୧୫	ପି	ଟଟ	ଞଞ	୧୧୪
୧୬	ପି	ଠଠ	୩୪	୧୧୫
୧୭	ପି	ଡଢ	ଞଞ	୧୧୬
୧୮	ପି	ଣଣ	ଞଞ	୧୧୭
୧୯	ପି	ତତ	ଞଞ	୧୧୮
୨୦	ପି	ଥଥ	ଞଞ	୧୧୯
୨୧	ପି	ଦଦ	ଞଞ	୧୨୦
୨୨	ପି	ଧଧ	ଞଞ	୧୨୧
୨୩	ପି	ନନ	ଞଞ	୧୨୨
୨୪	ପି	ପପ	ଞଞ	୧୨୩
୨୫	ପି	ଫଫ	ଞଞ	୧୨୪
୨୬	ପି	ବବ	ଞଞ	୧୨୫
୨୭	ପି	ଭଭ	ଞଞ	୧୨୬
୨୮	ପି	ଷଷ	ଞଞ	୧୨୭
୨୯	ପି	ଝଝ	ଞଞ	୧୨୮
୩୦	ପି	ଞଞ	ଞଞ	୧୨୯
୩୧	ପି	ଟଟ	ଞଞ	୧୩୦
୩୨	ପି	ଠଠ	ଞଞ	୧୩୧
୩୩	ପି	ଡଢ	ଞଞ	୧୩୨
୩୪	ପି	ଣଣ	ଞଞ	୧୩୩
୩୫	ପି	ତତ	ଞଞ	୧୩୪
୩୬	ପି	ଥଥ	ଞଞ	୧୩୫
୩୭	ପି	ଦଦ	ଞଞ	୧୩୬
୩୮	ପି	ଧଧ	ଞଞ	୧୩୭
୩୯	ପି	ନନ	ଞଞ	୧୩୮
୪୦	ପି	ପପ	ଞଞ	୧୩୯
୪୧	ପି	ଫଫ	ଞଞ	୧୪୦
୪୨	ପି	ବବ	ଞଞ	୧୪୧
୪୩	ପି	ଭଭ	ଞଞ	୧୪୨
୪୪	ପି	ଷଷ	ଞଞ	୧୪୩
୪୫	ପି	ଝଝ	ଞଞ	୧୪୪
୪୬	ପି	ଞଞ	ଞଞ	୧୪୫
୪୭	ପି	ଟଟ	ଞଞ	୧୪୬
୪୮	ପି	ଠଠ	ଞଞ	୧୪୭
୪୯	ପି	ଡଢ	ଞଞ	୧୪୮
୫୦	ପି	ଣଣ	ଞଞ	୧୪୯
୫୧	ପି	ତତ	ଞଞ	୧୫୦
୫୨	ପି	ଥଥ	ଞଞ	୧୫୧
୫୩	ପି	ଦଦ	ଞଞ	୧୫୨
୫୪	ପି	ଧଧ	ଞଞ	୧୫୩
୫୫	ପି	ନନ	ଞଞ	୧୫୪
୫୬	ପି	ପପ	ଞଞ	୧୫୫
୫୭	ପି	ଫଫ	ଞଞ	୧୫୬
୫୮	ପି	ବବ	ଞଞ	୧୫୭
୫୯	ପି	ଭଭ	ଞଞ	୧୫୮
୬୦	ପି	ଷଷ	ଞଞ	୧୫୯
୬୧	ପି	ଝଝ	ଞଞ	୧୬୦
୬୨	ପି	ଞଞ	ଞଞ	୧୬୧
୬୩	ପି	ଟଟ	ଞଞ	୧୬୨
୬୪	ପି	ଠଠ	ଞଞ	୧୬୩
୬୫	ପି	ଡଢ	ଞଞ	୧୬୪
୬୬	ପି	ଣଣ	ଞଞ	୧୬୫
୬୭	ପି	ତତ	ଞଞ	୧୬୬
୬୮	ପି	ଥଥ	ଞଞ	୧୬୭
୬୯	ପି	ଦଦ	ଞଞ	୧୬୮
୭୦	ପି	ଧଧ	ଞଞ	୧୬୯
୭୧	ପି	ନନ	ଞଞ	୧୭୦
୭୨	ପି	ପପ	ଞଞ	୧୭୧
୭୩	ପି	ଫଫ	ଞଞ	୧୭୨
୭୪	ପି	ବବ	ଞଞ	୧୭୩
୭୫	ପି	ଭଭ	ଞଞ	୧୭୪
୭୬	ପି	ଷଷ	ଞଞ	୧୭୫
୭୭	ପି	ଝଝ	ଞଞ	୧୭୬
୭୮	ପି	ଞଞ	ଞଞ	୧୭୭
୭୯	ପି	ଟଟ	ଞଞ	୧୭୮
୮୦	ପି	ଠଠ	ଞଞ	୧୭୯
୮୧	ପି	ଡଢ	ଞଞ	୧୮୦
୮୨	ପି	ଣଣ	ଞଞ	୧୮୧
୮୩	ପି	ତତ	ଞଞ	୧୮୨
୮୪	ପି	ଥଥ	ଞଞ	୧୮୩
୮୫	ପି	ଦଦ	ଞଞ	୧୮୪
୮୬	ପି	ଧଧ	ଞଞ	୧୮୫
୮୭	ପି	ନନ	ଞଞ	୧୮୬
୮୮	ପି	ପପ	ଞଞ	୧୮୭
୮୯	ପି	ଫଫ	ଞଞ	୧୮୮
୯୦	ପି	ବବ	ଞଞ	୧୮୯
୯୧	ପି	ଭଭ	ଞଞ	୧୯୦
୯୨	ପି	ଷଷ	ଞଞ	୧୯୧
୯୩	ପି	ଝଝ	ଞଞ	୧୯୨
୯୪	ପି	ଞଞ	ଞଞ	୧୯୩
୯୫	ପି	ଟଟ	ଞଞ	୧୯୪
୯୬	ପି	ଠଠ	ଞଞ	୧୯୫
୯୭	ପି	ଡଢ	ଞଞ	୧୯୬
୯୮	ପି	ଣଣ	ଞଞ	୧୯୭
୯୯	ପି	ତତ	ଞଞ	୧୯୮
୧୦୦	ପି	ଥଥ	ଞଞ	୧୯୯

๖๖	ปี	๓๒	๔๐	๓๒
๖๗	ปี	๒๗	๓๖	๖๓
๖๘	ปี	๓๔	๓๘	๓๒
๖๙	ปี	๓๘	๔๒	๘๐
๗๐	ปี	๓๔	๓๔	๖๘
๗๑	ปี	๒๔	๒๔	๔๘
๗๒	ปี	๒๘	๓๕	๖๓
๗๓	ปี	๑๙	๒๕	๔๔
๗๔	ปี	๑๖	๒๖	๔๒
๗๕	ปี	๑๘	๑๙	๓๗
๗๖	ปี	๑๔	๑๖	๓๐
๗๗	ปี	๘	๑๖	๒๔
๗๘	ปี	๘	๑๖	๒๔
๗๙	ปี	๑๖	๑๔	๓๐
๘๐	ปี	๖	๑๔	๒๐
๘๑	ปี	๕	๗	๑๒
๘๒	ปี	๕	๗	๑๒
๘๓	ปี	๔	๗	๑๑
๘๔	ปี	๔	๗	๑๑
๘๕	ปี	๓	๖	๙
๘๖	ปี	๒	๖	๘
๘๗	ปี	๕	๕	๑๐
๘๘	ปี	๓	๕	๘
๘๙	ปี	๑	๑	๒
๙๐	ปี	๑	๓	๔
๙๑	ปี	๑	๑	๒
๙๒	ปี	๐	๓	๓
๙๓	ปี	๑	๐	๑
๙๔	ปี	๐	๐	๐
๙๕	ปี	๐	๐	๐
๙๖	ปี	๐	๐	๐
๙๗	ปี	๐	๑	๑
๙๘	ปี	๐	๐	๐
๙๙	ปี	๐	๐	๐
๑๐๐	ปี	๐	๐	๐
มากกว่า ๑๐๐ ปี		๐	๐	๐
เกิดปีไทย		๐	๐	๐
	รวม			๙,๑๙๙

๔. สภาพทางสังคม

๔.๑ การศึกษา

โรงเรียนประถมศึกษา จำนวน ๓ แห่ง
 โรงเรียนขยายโอกาส จำนวน ๒ แห่ง
 ศูนย์พัฒนาเด็กก่อนวัยเรียน จำนวน ๓ แห่ง
 ศูนย์การเรียนรู้ชุมชนประจำตำบล จำนวน ๑ แห่ง
 การศึกษาของประชาชนในพื้นที่ตำบลหนองจิก

๔.๒ สาธารณสุข

โรงพยาบาลส่งเสริมสุขภาพประจำตำบล จำนวน ๒ แห่ง
 อัตรากำลังและใช้ส้วมราดน้ำ ร้อยละ ๑๐๐
 องค์กรทางด้านสาธารณสุข จำนวน ๑ องค์กร

๔.๓ อาชญากรรม

ตำบลหนองจิกอยู่ในพื้นที่ดูแลของสถานีตำบลภูธรอำเภออบรบือ
 ชุดประชาอาสาป้องกันและต่อต้านยาเสพติด จำนวน ๑ รุ่น (๑๐๐ คน)
 ตำบลหนองจิกมีชุดประชาอาสาป้องกันและบรรเทาสาธารณภัยจำนวน ๒ รุ่น

- รุ่น ๑ มี ๑๑๒ คน
- รุ่น ๒ มี ๑๐๙ คน

๔.๔ มวลชนจัดตั้งอื่นๆ

- ลูกเสือชาวบ้าน ๓ รุ่น รุ่นละ ๑๕๐ คน
- คณะกรรมการพัฒนาสตรีระดับหมู่บ้าน ๓๐๐ คน
- สภาเด็กและเยาวชน ๑ รุ่น
- คณะกรรมการประชาคมตำบล ๑ รุ่น
- กลุ่มเศรษฐกิจชุมชน ๕ กลุ่ม
- กองทุน สปสช.ตำบลหนองจิก
- กองทุนเครดิตยูเนียน
- คณะกรรมการบทบาทสตรี จำนวน ๒๕ คน

๔.๕ ยาเสพติด

- ไม่มี

๔.๕ การสังคมสงเคราะห์

- จ่ายเบี้ยผู้สูงอายุ จำนวน ๑,๒๔๙ คน
- จ่ายเบี้ยผู้พิการ จำนวน ๒๑๑ คน
- จ่ายเบี้ยผู้ป่วยโรคเอดส์ จำนวน ๑๑ คน

๕. ระบบบริการพื้นฐาน

๕.๑ การคมนาคมขนส่ง

การคมนาคม มีเส้นทางการคมนาคมที่สำคัญดังนี้

- ทางหลวงแผ่นดินหมายเลข ๒๐๖๓ เชื่อมต่อระหว่างอำเภอบรบือและอำเภอกวาปีปทุม (ถนนสายบรบือ - วาปี)
- ถนนลาดยาง ทางหลวงชบท (ถนนสายบ้านค้อ-นาคูน) หมายเลข มค ๔๐๐๗
- ถนนคอนกรีตเสริมเหล็ก สายบ้านเหล่าโพธิ์-หนองแก หมายเลข ๒๐๐๔ เชื่อมต่อกับตำบลหนองโก ระยะทาง ๓.๘๒ กิโลเมตร
- ถนนลูกรัง จำนวน ๑๗ เส้น
- ถนนหินคลุก จำนวน ๕ เส้น
- ถนนคอนกรีตเสริมเหล็กภายในหมู่บ้าน จำนวน ๒๐ หมู่บ้าน คิดเป็น ร้อยละ ๙๑
- ถนนดิน จำนวน ๗ เส้น ภายในตำบล คิดเป็นร้อยละ ๘๐

๕.๒ การไฟฟ้า

- ตำบลหนองจิกมีไฟฟ้าใช้ทุกครัวเรือน ยกเว้นหมู่บ้านที่มีการแยกครัวเรือนใหม่ไปอยู่นอกเขตหมู่บ้าน ซึ่งอยู่ระหว่างดำเนินการขยายเขตไฟฟ้าต่อไป ประชากรมีไฟฟ้าใช้ ร้อยละ ๙๙ (ประชาชนยังขาดแคลนไฟฟ้าใช้กรณีแยกครัวเรือน)

๕.๓ การประปา

ระบบประปาหมู่บ้าน

- ประปาผิวดินขนาดใหญ่ ๑ แห่ง
- ประปาผิวดินขนาดใหญ่มาก ๑ แห่ง
- ประปาบาดาลขนาดใหญ่ ๑ แห่ง
- ประปาบาดาลขนาดใหญ่มาก ๒ แห่ง
- ประปาหมู่บ้าน ๒๖ แห่ง

๕.๔ โทรศัพท์

- โทรศัพท์สาธารณะ จำนวน ๔๐ แห่ง ชำรุด ปัจจุบันใช้โทรศัพท์เคลื่อนที่

๕.๕ ไปรษณีย์หรือการสื่อสารหรือการขนส่ง และวัสดุ ครุภัณฑ์

- อยู่ในพื้นที่รับผิดชอบของไปรษณีย์อำเภอบรบือ

๖. ระบบเศรษฐกิจ

๖.๑ การเกษตร

- รายได้ด้านการปลูกพืช จะได้มาจากการปลูกข้าว มันสำปะหลัง พืชผัก ไม้โตเร็ว ยาสูบ และพืชไร่อื่น ๆ
- รายได้ด้านการเลี้ยงสัตว์ จะมาจากการเลี้ยงโคเนื้อ การเลี้ยงสุกร ไก่พื้นเมือง กระจับปี่ และการเลี้ยงปลา

๖.๒ การประมง

ด้านการประมง ตำบลหนองจิกมีการเลี้ยงปลาโดย แบ่งเป็น ๒ ลักษณะ คือ เลี้ยงส่วนบุคคล และส่วนรวม

- ส่วนบุคคล จะเลี้ยงตามบ่อในไร่นา โดยมีการซื้อพันธุ์ปลามาปล่อยในช่วงต้นฤดูฝน และจับปลาหลังฤดูการเก็บเกี่ยวข้าว ประมาณ ๕๕๒ ครั้วเรือน
- ส่วนรวม จะมีการปล่อยปลาในแหล่งน้ำสาธารณะ โดยได้รับการสนับสนุนพันธุ์ปลาจากทางราชการ และใช้งบประมาณกองกลางของแต่ละหมู่บ้าน มีจำนวน ๔ หมู่บ้าน คือบ้านดอนบม บ้านซอแง บ้านโคกลี และบ้านเหล่าโพธิ์

๖.๓ การปศุสัตว์

ชนิดสัตว์	จำนวนครั้วเรือนที่เลี้ยง	จำนวน (ตัว/บ่อ)	ความสำคัญต่อความเป็นอยู่ของชุมชน	
			เพื่อการบริโภค	เพื่อจำหน่าย
โคเนื้อ	๖๙๘	๖๘๒ ตัว	-	๑๐๐%
กระบือ	๒๖๙	๓๔๗ ตัว	-	๑๐๐%
สุกร	๑๐๕	๒๘๙ ตัว	-	๑๐๐%
ไก่พื้นเมือง	๖๗๔	๗,๕๒๔ ตัว	๗๐%	๓๐%
เป็ด	๘๑	๕๓๐ ตัว	๕๐%	๕๐%
ปลานิล ตะเพียน ปลาใน ยี่สกาทะเทศ	๖๑๒	๓๙๒ ตัว	๗๕%	๒๕%

๖.๔ การบริการ

- ไม่มี

๖.๕ การท่องเที่ยว

- ไม่มี

๖.๖ อุตสาหกรรม

- ไม่มี

๖.๗ การพาณิชย์และกลุ่มอาชีพ

- กลุ่มเศรษฐกิจชุมชน ๕ กลุ่ม

๖.๘ แรงงาน

- แรงงานเกษตรกรรม รับจ้างทั่วไป

๗. เศรษฐกิจพอเพียงท้องถิ่น (ด้านการเกษตรและแหล่งน้ำ)

๗.๑ ข้อมูลพื้นฐานของหมู่บ้านหรือชุมชน

- ตำบลหนองจิก มีหมู่บ้านอยู่ในเขตพื้นที่รับผิดชอบ จำนวน ๒๐ หมู่

๗.๒ ข้อมูลด้านการเกษตร

ด้านพืช

ชนิดพืช	พื้นที่ปลูก (ไร่)	ผลผลิตเฉลี่ย (กก./ไร่)	ความสำคัญต่อความเป็นอยู่ของชุมชน	
			เพื่อการบริโภค	เพื่อจำหน่าย
ข้าว	๒๔,๖๖๘	๔๖๐	๓๐%	๗๐%
มันสำปะหลัง	๒,๙๗๖	๓,๐๐๐	-	๑๐๐%
ไม้ผล	๑๘๐	-	๙๕%	๕%
พืชผัก	๔๕	-	๕๐%	๕๐%
ยาสูบ	๕๕	-	-	๑๐๐%
ยูคาลิปตัส	๔๓๗	-	-	๑๐๐%

๗.๓ ข้อมูลด้านแหล่งน้ำทางการเกษตร

- แหล่งน้ำทางการเกษตรใช้น้ำจาก ลำห้วย จำนวน ๗ แห่ง และ แหล่งน้ำที่สร้างขึ้น
 - อ่างเก็บน้ำ จำนวน ๑ แห่ง
 - สระน้ำ จำนวน ๑๓ สระ

๗.๔ ข้อมูลด้านแหล่งน้ำกิน น้ำใช้ (หรือน้ำเพื่อการอุปโภค บริโภค)

- ประชาชนในตำบลหนองจิกใช้น้ำเพื่ออุปโภคจากระบบประปาหมู่บ้าน แต่มีบางพื้นที่ที่มียังไม่เพียงพอต่อการอุปโภค คือ บ้านโนนทอง บ้านหัวนา บ้านสว่าง บ้านดอนบม บ้านดอนบมเหนือ บ้านหนองแก และบ้านหนองอุดม

๘. ศาสนา ประเพณี วัฒนธรรม

๘.๑ การนับถือศาสนา

- ประชาชนนับถือศาสนาพุทธ

๘.๒ ประเพณีและงานประจำปี

ประเพณีและความเชื่อของชาวอีสานนั้น นับว่ามีส่วนช่วยให้การดำรงชีวิตของสังคมมีความสงบร่มเย็น ความเชื่อในเรื่อง ภูตผี เทพอารักษ์ ถูกกำหนดขึ้นด้วยจุดประสงค์แฝงเร้นให้เกิดการอนุรักษ์ทรัพยากรพื้นถิ่น สร้างแหล่งอาหาร พืชพันธุ์อันอุดมสมบูรณ์และช่วยรักษาป่าไม้ให้กับชุมชน หลาก ๆ ประเพณีมีขึ้นเพื่อรวมใจขอคนใจชุมชน สร้างขวัญกำลังใจในการประกอบสัมมาอาชีพ ล้วนแต่เป็นภูมิปัญญาของท้องถิ่นอันทรงคุณค่า

ทอดเทียนโฮม ประเพณีทอดเทียน เป็นประเพณีที่นิยมทำสืบทอดกันมาตั้งแต่ครั้งโบราณกาล เป็นงานประเพณีที่มีจุดประสงค์เพื่อเชื่อมความสัมพันธ์ต่อกันและกันของผู้คนในระหว่างหมู่บ้านต่อหมู่บ้าน ให้เกิดเป็นความรัก ความสมัครสมานสามัคคีต่อคนในชุมชน และยังได้ร่วมกันรักษาอริยะประเพณีอันดีงามทางพระพุทธศาสนาให้ดำรงคงอยู่คู่บ้านคู่เมืองต่อไป ทำให้ผู้คนเกิดความสำนึกในการที่จะทำคุณงามความดี ทั้งต่อตนเอง ต่อชาติ ศาสนา พระมหากษัตริย์ อันเป็นสถาบันสูงสุดของประเทศ และเป็นที่ยึดทางจิตใจ ของพุทธศาสนิกชนได้เป็นอย่างดี ทุกคนมีโอกาสได้สร้างสมคุณงามความดี สร้างบารมีให้แก่ตนเองอย่างเต็มกำลังความสามารถของตน

บุญบังไฟ มีตำนานเล่าขานมานาน จากนิทานพื้นบ้านเรื่องผาแดงนางไอ่ เรื่องพระยาคนคาก ล้วนแต่กล่าวถึงการจุดบังไฟเพื่อให้แถน (เทวดา) ได้บันดาลให้ฝนตกตามฤดูกาล ถือเป็นประเพณีอันสำคัญที่จะละเลยมิได้ เพราะมีความเชื่อว่า หากหมู่บ้านใดไม่จัดงานบุญบังไฟก็อาจจะก่อให้เกิดภัยพิบัติแก่ผู้คนในชุมชน งานบุญบังไฟเป็นงานใหญ่ ลงทุนสูง การจัดงานจะต้องเป็นไปตามการตัดสินใจของชุมชน หากปีใดเศรษฐกิจในชุมชนฝืดเคืองอาจจะต้องจัดจัดงาน ซึ่งต้องทำพิธีของเลื่อนการจัดงานที่ศาลปู่ตา (ศาลผีบรรพบุรุษหรือเทพารักษ์) ของหมู่บ้าน ความจริงแม้จะจัดหรือไม่ก็ต้องมีการไปกระทำพิธีเช่นไหว้ที่ศาลปู่ตาอยู่ดี

แถน เป็นเทวดาหรือผีฟ้าอยู่บนสวรรค์ มีอำนาจบันดาลให้เกิดปรากฏการณ์ต่าง ๆ แก่มนุษย์ สัตว์ หรือพืชพันธุ์ธัญญาหารบนโลกได้ ชาวบ้านให้ความเคารพนับถือแถนมาก ยามทุกข์ร้อนสิ่งใด มักจะบนบานให้แถนช่วยเหลือ ส่วนที่เกี่ยวข้องกับการทำนา คือ ชาวบ้านเชื่อว่าแถนมีอำนาจสั่งให้ฝนตกได้ แต่ละปีจึงมีพิธีจุดบังไฟบูชาแถน เพื่อให้แถนสั่งให้ผู้มีหน้าที่ทำให้ฝนตก เช่น นาค พระพิรุณ ประทานฝนลงมาให้

แม่โพสพ การปลูกข้าวยุคสมัยต่าง ๆ ตามแบบแผนวิถีชีวิตของคนไทย มุ่งปลูกข้าวเพื่อบริโภคเป็นหลักเหลือบริโภคก็เก็บไว้ในยุ้งฉาง จะนำไปแลกเปลี่ยนกับปัจจัยอื่นๆ บ้าง ก็เฉพาะสิ่งที่จะเป็นจริง ๆ เช่น แลกกับเสื้อผ้า อาหาร เกลือ ยารักษาโรค แต่ไม่นิยมขายข้าว ไม่แลกเปลี่ยนข้าวกับเครื่องประดับประหาร ทั้งนี้เพราะคนไทยเชื่อว่าข้าวเป็นสิ่งที่มียุคุณ มีจิตวิญญาณ มีเทพธิดา ชื่อว่า “แม่โพสพ” ประจำอยู่ ในท้องดินเชื่อกันว่า นางมีอิทธิฤทธิ์สามารถลบันดาลความสมบูรณ์พูนสุขแก่ผู้ปฏิบัติชอบต่อนางได้ และถ้าปฏิบัติไม่ดีจะได้ผลตรงข้าม ในอดีตหลังการเก็บเกี่ยวข้าวเสร็จแต่ละปี ชาวบ้านจึงต้องจัดพิธีบายศรีสู่ขวัญให้นางและปฏิบัติต่อนางอย่างเคารพนอบน้อม

ตาแฮก หรือผีตาแฮก ชาวบ้านเชื่อว่าเป็นผีเฝ้าไร่นา เมื่อชาวบ้านเข้าห้กร้างถางพง เพื่อแปรสภาพที่ดินไปเป็นที่นา พวกเขาจะทำพิธีเชิญผีตาแฮกตนหนึ่งมาเป็นผู้เฝ้ารักษาที่นาและข้าวกล้า แต่ละปีเจ้าของนาจะต้องทำพิธีเช่นสังเวยก่อนลงไถนา และเมื่อเก็บเกี่ยวเสร็จแล้ว จะต้องแบ่งข้าวสีเกี่ยว (จำลองเล็ก ๆ) ให้แก่ผีตาแฮกด้วย

ตาปู่ หรือปู่ตา เป็นผีประจำหมู่บ้านอันเป็นที่เคารพนับถือของชาวบ้าน การสร้างหมู่บ้านจะต้องทำศาลปู่ตา แล้วทำพิธีอัญเชิญปู่ตามซึ่งถือเป็นผีบรรพบุรุษ ให้มาอยู่ทำหน้าที่คอยพิทักษ์รักษามนุษย์ สัตว์ และพืชพันธุ์ธัญญาหารในหมู่บ้านให้ปลอดภัย การติดต่อระหว่างปู่ตามกับชาวบ้านจะผ่านตัวแทน คือ คนทรงหรือที่เรียกว่า “กระจ้ำ” เมื่อถึงเดือนหก (ประมาณเดือนพฤษภาคม) ทุกปีจะมีพิธีบวงสรวง ปู่ตา และเสี่ยงทายเรื่องความสุขสบาย ความอุดมสมบูรณ์ของหมู่บ้าน และทำนายปริมาณน้ำฝนในปีนั้น ๆ

พิธีเลี้ยงผีปู่ตามหรือผีตาปู่ จัดขึ้นในเดือนหก (ประมาณเดือนพฤษภาคม) วันพุธ (จะเป็นวันพุธสัปดาห์ไหนก็ได้) ตอนเช้า พิธีนี้จะมี “กระจ้ำ” เป็นผู้ดำเนินการ โดยป่าวประกาศให้ลูกบ้านทราบว่าจะทำพิธีวันไหน และให้ลูกบ้านบริจาคเงิน ข้าวของตามศรัทธาให้แก่กระจ้ำ เพื่อจะได้นำไปซื้อเครื่องเซ่นมาทำพิธี ซึ่งมีไก่ ๓ ตัว เหล้า ๑ ขวด บุหรี่ ยาสูบ หมาก ผ้าชิ้น ดอกไม้ และรูปเทียน

พิธีเลี้ยงผีปู่ตามเป็นเหตุการณ์หนึ่งที่เกี่ยวข้องกับการทำนาปลูกข้าวอย่างใกล้ชิด ผลคำทำนายเป็นเช่นไร ชาวบ้านมักจะนำไปเป็นข้อมูลในการเตรียมตัวทำนาในปีนั้น ๆ นอกจากนั้นปู่ตา ยังมีความสำคัญกับหมู่บ้าน เพราะเป็นที่พึ่งทางใจ เป็นผู้อนุรักษ์ป่าไม้ชุมชนของหมู่บ้าน นั้น ๆ ให้ยังคงอุดมสมบูรณ์เป็นแหล่งอาหารเลี้ยงชุมชนตราบเท่าลูกหลาน

นางธรรณี ชาวบ้านเชื่อกันว่า นางธรรณีหรือแม่ธรรณีเป็นเทพเจ้าแห่งพื้นดิน ก่อนจะไถนาหรือปลูกข้าวต้องบอกกล่าวขออนุญาตต่อนางเสียก่อน และทำพิธีเช่นไหว้ด้วยพาทวน (มีข้าวหนึ่งไข่ไก่) ๑ พา และขอให้นางธรรณีช่วยปกป้องรักษาข้าวในนา อย่าให้มีศัตรูมาเบียดเบียน และขอให้ได้ทำนาด้วยความสะดวกสบายตลอดฤดูกาล

พิธีกรรมประจำชีวิต

โบราณได้กำหนดชีวิตขั้นสำคัญไว้ ๔ ครั้ง คือ

- เกิดครั้งหนึ่ง
- บวชครั้งหนึ่ง
- กินดอง (แต่งงาน) ครั้งหนึ่ง
- และตายอีกครั้งหนึ่ง

เมื่ออายุผ่านมาถึงขั้นหนึ่งๆนั้นจะต้องมีการกระทำพิธี พิธีที่กระทำในระยะนั้นเรียกว่า พิธีกรรมประจำชีวิต

๘.๓ ภูมิปัญญาท้องถิ่น ภาษาถิ่น

- ภูมิปัญญาด้านการจักรสาน บายศรี หัตถกรรม ทอผ้าไหม ทอเสื่อกก
- ภาษาอีสาน เป็นภาษาถิ่น

๘.๔ สินค้าพื้นเมืองและของที่ระลึก

สินค้าพื้นเมืองของตำบลหนองจิก ได้แก่ ผ้าไหม เสื่อกก ปลาร้าบอง

๙. ทรัพยากรธรรมชาติ

๙.๑ น้ำ

- ลำห้วย จำนวน ๗ แห่ง ประกอบด้วย ลำห้วยซองแมว ลำห้วยอีบอด ลำห้วยพิพวน
ลำห้วยวังโพน ลำห้วยหนองแก ลำห้วยคูแคน และลำห้วยไชโย

๙.๒ ป่าไม้

ด้านป่าไม้ แบ่งออกเป็น ๒ ลักษณะคือ

- ป่าส่วนบุคคล มีการปลูกไม้โตเร็ว คือ ยูคาลิปตัส เพื่อจำหน่ายให้โรงงาน ประมาณ ๔๓๗ ไร่
- ป่าไม้เบญจพรรณ เป็นป่าขึ้นตามธรรมชาติ มีไม้เนื้อแข็งขึ้นหลายชนิด สงวนไม้ไว้ไม่ให้ใครทำลาย คือ
พื้นที่ป่าบ้านดอนบม ประมาณ ๘๐ ไร่

๙.๓ ภูเขา

- ไม่มี

๙.๔ คุณภาพของทรัพยากรธรรมชาติ

คุณภาพของทรัพยากรธรรมชาติ อยู่ในระดับปานกลาง ไม่ว่าจะเป็น คุณภาพของดิน ป่าไม้ และน้ำ

ส่วนที่ ๒ ยุทธศาสตร์องค์กรปกครองส่วนท้องถิ่น

๑. ความสัมพันธ์ระหว่างแผนพัฒนาระดับมหภาค

๑.๑ แผนยุทธศาสตร์ชาติ ๒๐ ปี

กรอบยุทธศาสตร์ชาติระยะ ๒๐ ปี (พ.ศ. ๒๕๖๐ – ๒๕๗๙)

วิสัยทัศน์

วิสัยทัศน์ “ประเทศไทยมีความมั่นคง มั่งคั่ง ยั่งยืน เป็นประเทศพัฒนาแล้วด้วยการพัฒนาตามหลักปรัชญาของเศรษฐกิจพอเพียง”หรือเป็นคติพจน์ประจำชาติว่า “มั่นคง มั่งคั่ง ยั่งยืน”

ทั้งนี้ วิสัยทัศน์ดังกล่าวจะต้องสนองต่อผลประโยชน์แห่งชาติ อันได้แก่ การมีเอกราช อธิปไตย และบูรณภาพแห่งเขตอำนาจรัฐ การดำรงอยู่อย่างมั่นคง ยั่งยืนของสถาบันหลักของชาติ การดำรงอยู่อย่างมั่นคงของชาติและประชาชนจากภัยคุกคามทุกรูปแบบ การอยู่ร่วมกันในชาติอย่างสันติสุขเป็นปึกแผ่นมีความมั่นคงทางสังคม ท่ามกลางพหุสังคมและการมีเกียรติและศักดิ์ศรีของความเป็นกรอบแนวทางที่สำคัญของยุทธศาสตร์ชาติระยะ ๒๐ ปี มนุษย์ ความเจริญเติบโตของชาติ ความเป็นธรรมและความอยู่ดีมีสุขของประชาชนความยั่งยืนของฐานทรัพยากรธรรมชาติสิ่งแวดล้อม ความมั่นคงทางพลังงานและอาหารความสามารถในการรักษาผลประโยชน์ของชาติภายใต้การเปลี่ยนแปลงของสภาวะแวดล้อมระหว่างประเทศและการอยู่ร่วมกันอย่างสันติประสานสอดคล้องกัน ด้านความมั่นคงในประชาคมอาเซียนและประชาคมโลกอย่างมีเกียรติและศักดิ์ศรีไม่เป็นภาระของโลกและสามารถเกื้อกูลประเทศที่มีศักยภาพทางเศรษฐกิจที่ด้อยกว่า

ยุทธศาสตร์ชาติ

ในการที่จะบรรลุวิสัยทัศน์และทำให้ประเทศไทยพัฒนาไปสู่อนาคตที่พึงประสงค์นั้น จำเป็นจะต้องมีการวางแผนและกำหนดยุทธศาสตร์การพัฒนาในระยะยาวและกำหนดแนวทางการพัฒนาของทุกภาคส่วนให้ขับเคลื่อนไปในทิศทางเดียวกัน ดังนั้นจึงจำเป็นต้องกำหนด**ยุทธศาสตร์ชาติ**ในระยะยาว เพื่อถ่ายทอดแนวทางการพัฒนาสู่การปฏิบัติในแต่ละช่วงเวลาอย่างต่อเนื่องและมีการบูรณาการ และสร้างความเข้าใจถึงอนาคตของประเทศไทยร่วมกัน และเกิดการรวมพลังของทุกภาคส่วนในสังคมทั้งประชาชน เอกชน ประชาสังคม ในการขับเคลื่อนการพัฒนาเพื่อการสร้างและรักษาไว้ซึ่งผลประโยชน์แห่งชาติและบรรลุวิสัยทัศน์ “ประเทศไทยมีความมั่นคง มั่งคั่ง ยั่งยืน เป็นประเทศพัฒนาแล้ว ด้วยการพัฒนาตามหลักปรัชญาของเศรษฐกิจพอเพียง”หรือ**คติพจน์ประจำชาติ** “มั่นคง มั่งคั่ง ยั่งยืน” เพื่อให้ประเทศมีขีดความสามารถในการแข่งขัน มีรายได้สูงอยู่ในกลุ่มประเทศพัฒนาแล้ว คนไทยมีความสุข อยู่ดี กินดี สังคมมีความมั่นคง เสมอภาคและเป็นธรรม ซึ่งยุทธศาสตร์ชาติที่จะใช้เป็นกรอบแนวทางการพัฒนาในระยะ ๒๐ ปี ต่อจากนี้ไป จะประกอบด้วย ๖ ยุทธศาสตร์ ได้แก่

๑.ด้านความมั่นคง

(๑)เสริมสร้างความมั่นคงของสถาบันหลักและการปกครองระบอบประชาธิปไตยอันมีพระมหากษัตริย์ทรงเป็นประมุข

(๒)ปฏิรูปกลไกการบริหารประเทศและพัฒนาความมั่นคงทางการเมือง ขจัดคอร์รัปชัน สร้างความเชื่อมั่นในกระบวนการยุติธรรม

(๓)การรักษาความมั่นคงภายในและความสงบเรียบร้อยภายใน ตลอดจนการบริหารจัดการความมั่นคงชายแดนและชายฝั่งทะเล

(๔)การพัฒนาระบบ กลไก มาตรการและความร่วมมือระหว่างประเทศทุกระดับ และรักษาดุลยภาพความสัมพันธ์กับประเทศมหาอำนาจ เพื่อป้องกันและแก้ไขปัญหาความมั่นคงรูปแบบใหม่

(๕)การพัฒนาเสริมสร้างศักยภาพการป้องกันประเทศ การรักษาความสงบเรียบร้อยภายในประเทศ สร้างความร่วมมือกับประเทศเพื่อนบ้านและมิตรประเทศ

(๖) การพัฒนาระบบการเตรียมพร้อมแห่งชาติและระบบบริหารจัดการภัยพิบัติ รักษาความมั่นคงของฐานทรัพยากรธรรมชาติ สิ่งแวดล้อม

(๗) การปรับกระบวนการทำงานของกลไกที่เกี่ยวข้องจากแนวตั้งสู่แนวนามากขึ้น

๒. ด้านการสร้างความสามารถในการแข่งขัน

(๑) การพัฒนาสมรรถนะทางเศรษฐกิจ ส่งเสริมการค้า การลงทุน พัฒนาสู่ชาติการค้า

(๒) การพัฒนาภาคการผลิตและบริการ เสริมสร้างฐานการผลิตเข้มแข็งยั่งยืน และส่งเสริมเกษตรกรรายย่อยสู่เกษตรยั่งยืนเป็นมิตรกับสิ่งแวดล้อม

(๓) การพัฒนาผู้ประกอบการและเศรษฐกิจชุมชน พัฒนาทักษะผู้ประกอบการ ยกระดับผลิตภาพแรงงานและพัฒนา SMEs สู่สากล

(๔) การพัฒนาพื้นที่เศรษฐกิจพิเศษและเมือง พัฒนาเขตเศรษฐกิจพิเศษชายแดน และพัฒนาระบบเมืองศูนย์กลางความเจริญ

(๕) การลงทุนพัฒนาโครงสร้างพื้นฐาน ด้านการขนส่ง ความมั่นคงและพลังงาน ระบบเทคโนโลยีสารสนเทศ และการวิจัยและพัฒนา

(๖) การเชื่อมโยงกับภูมิภาคและเศรษฐกิจโลก สร้างความเป็นหุ้นส่วนการพัฒนาทั้งนานาประเทศ ส่งเสริมให้ไทยเป็นฐานของการประกอบธุรกิจ ฯลฯ

๓. ด้านการพัฒนาและเสริมสร้างศักยภาพคน

(๑) พัฒนาศักยภาพคนตลอดช่วงชีวิต

(๒) การยกระดับการศึกษาและการเรียนรู้ให้มีคุณภาพเท่าเทียมและทั่วถึง

(๓) ปลุกฝังระเบียบวินัย คุณธรรม จริยธรรม ค่านิยมที่พึงประสงค์

(๔) การสร้างเสริมให้คนมีสุขภาพที่ดี

(๕) การสร้างความอยู่ดีมีสุขของครอบครัวไทย

๔. ด้านการสร้างโอกาสความเสมอภาค และเท่าเทียมกันทางสังคม

(๑) สร้างความมั่นคงและการลดความเหลื่อมล้ำทางเศรษฐกิจและสังคม

(๒) พัฒนาระบบบริการและระบบบริหารจัดการสุขภาพ

(๓) มีสภาพแวดล้อมและนวัตกรรมที่เอื้อต่อการดำรงชีวิตในสังคมสูงวัย

(๔) สร้างความเข้มแข็งของสถาบันทางสังคม ทunesทางวัฒนธรรมและความเข้มแข็งของชุมชน

(๕) พัฒนาการสื่อสารมวลชนให้เป็นกลไกในการสนับสนุนการพัฒนา

๕. ด้านการสร้างการเติบโตบนคุณภาพชีวิตที่เป็นมิตรกับสิ่งแวดล้อม

(๑) จัดระบบอนุรักษ์ ฟื้นฟูและป้องกันการทำลายทรัพยากรธรรมชาติ

(๒) วางระบบบริหารจัดการน้ำให้มีประสิทธิภาพทั้ง ๒๕ ลุ่มน้ำ เน้นการปรับระบบการบริหารจัดการอุทกภัยอย่างบูรณาการ

(๓) การพัฒนาและใช้พลังงานที่เป็นมิตรกับสิ่งแวดล้อม

(๔) การพัฒนาเมืองอุตสาหกรรมเชิงนิเวศและเมืองที่เป็นมิตรกับสิ่งแวดล้อม

(๕) การร่วมลดปัญหาโลกร้อนและปรับตัวให้พร้อมกับการเปลี่ยนแปลงสภาพภูมิอากาศ

(๖) การใช้เครื่องมือทางเศรษฐศาสตร์และนโยบายการคลังเพื่อสิ่งแวดล้อม

๖. ด้านการปรับสมดุลและพัฒนา ระบบการบริหารจัดการภาครัฐ

(๑) การปรับปรุงโครงสร้าง บทบาท ภารกิจของหน่วยงานภาครัฐ ให้มีขนาดที่เหมาะสม

(๒) การวางระบบบริหารราชการแบบบูรณาการ

(๓) การพัฒนาระบบบริหารจัดการกำลังคนและพัฒนาบุคลากรภาครัฐ

- (๔) การต่อต้านการทุจริตและประพฤติมิชอบ
- (๕) การปรับปรุงกฎหมายและระเบียบต่าง ๆ
- (๖) ให้ทันสมัย เป็นธรรมและเป็นสากล
- (๗) พัฒนาระบบการให้บริการประชาชนของหน่วยงานภาครัฐ
- (๘) ปรับปรุงการบริหารจัดการรายได้และรายจ่ายของภาครัฐ

๑.๒ แผนพัฒนาเศรษฐกิจและสังคมแห่งชาติ ฉบับที่ ๑๒

กรอบวิสัยทัศน์การพัฒนาประเทศ ตามแผนพัฒนาเศรษฐกิจและสังคมแห่งชาติ ฉบับที่ ๑๒ (พ.ศ.๒๕๖๐ - ๒๕๖๔)

จากสถานะของประเทศและบริบทการเปลี่ยนแปลงต่างๆ ที่ประเทศกำลังประสบอยู่ ทำให้การกำหนดวิสัยทัศน์แผนพัฒนาฯ ฉบับที่ ๑๒ ยังคงมีความต่อเนื่องจากวิสัยทัศน์แผนพัฒนาฯ ฉบับที่ ๑๑ และกรอบหลักการของการวางแผนที่น้อมนำและประยุกต์ใช้หลักปรัชญาของเศรษฐกิจพอเพียง ยึดคนเป็นศูนย์กลางของการพัฒนาอย่างมีส่วนร่วม การพัฒนาที่ยึดหลักสมดุล ยั่งยืน โดยวิสัยทัศน์ของการพัฒนาในแผนพัฒนาฯ ฉบับที่ ๑๒ ต้องให้ความสำคัญกับการกำหนดทิศทางการพัฒนาที่มุ่งสู่การเปลี่ยนผ่านประเทศไทยจากประเทศที่มีรายได้ปานกลางไปสู่ประเทศที่มีรายได้สูง มีความมั่นคง และยั่งยืน สังคมอยู่ร่วมกันอย่างมีความสุข และนำไปสู่การบรรลุวิสัยทัศน์ระยะยาว “มั่นคง มั่งคั่ง ยั่งยืน” ของประเทศ ๔.๒ การกำหนดตำแหน่งทางยุทธศาสตร์ของประเทศ (Country Strategic Positioning) เป็นการกำหนดตำแหน่งทางยุทธศาสตร์ของประเทศที่สอดคล้องกับยุทธศาสตร์ชาติที่ สศช. ได้จัดทำขึ้นประเทศไทยเป็นประเทศรายได้สูงที่มีการกระจายรายได้อย่างเป็นธรรม เป็นศูนย์กลางด้านการขนส่งและโลจิสติกส์ของภูมิภาคสู่ความเป็นชาติการค้าและบริการ (Trading and Service Nation) เป็นแหล่งผลิตสินค้าเกษตรอินทรีย์และเกษตรปลอดภัย แหล่งอุตสาหกรรมสร้างสรรค์และมีนวัตกรรมสูงที่เป็นมิตรต่อสิ่งแวดล้อม

๔.๓ เป้าหมาย

๔.๓.๑ การหลุดพ้นจากกับดักประเทศรายได้ปานกลางสู่รายได้สูง

- (๑) เศรษฐกิจขยายตัวเฉลี่ยไม่ต่ำกว่าร้อยละ ๕.๐
- (๒) ผลิตภัณฑ์มวลรวมในประเทศต่อหัว (GDP Per Capita) และรายได้ประชาชาติต่อหัว (GNP Per Capita) ณ สิ้นแผนพัฒนาฯ ฉบับที่ ๑๒ ในปี ๒๕๖๔ เพิ่มขึ้นเป็น

๓๑๗,๐๕๑ บาท

(๙,๓๒๕ ดอลลาร์ สรอ.) และ ๓๐๑,๑๙๙ บาท (๘,๘๕๙ ดอลลาร์ สรอ.) ต่อคนต่อปี

(๓) ผลิตภาพการผลิตเพิ่มขึ้นไม่ต่ำกว่าเฉลี่ยร้อยละ ๒.๕ ต่อปี

(๔) การลงทุนรวมขยายตัวไม่ต่ำกว่าเฉลี่ยร้อยละ ๘.๐ (การลงทุนรวมของภาครัฐไม่ต่ำกว่าร้อยละ

๑๐.๐ และการลงทุนของภาคเอกชนขยายตัวไม่ต่ำกว่าเฉลี่ยร้อยละ ๗.๕ ในขณะที่

ที่ปริมาณการส่งออกขยายตัวเฉลี่ยไม่ต่ำกว่าร้อยละ ๔.๐ ต่อปี)

๔.๓.๒ การพัฒนาศักยภาพคนให้สนับสนุนการเจริญเติบโตของประเทศและการสร้าง

สังคมสูงวัยอย่างมีคุณภาพ

(๑) ประชาชนทุกช่วงวัยมีความมั่นคงทางด้านเศรษฐกิจและสังคม (Socio-Economic Security) และมีคุณภาพชีวิตที่ดีขึ้น

(๒) การศึกษาและการเรียนรู้ได้รับการพัฒนาคุณภาพ

(๓) สถาบันทางสังคมมีความเข้มแข็งเป็นฐานรากที่เอื้อต่อการพัฒนาคน

๔.๓.๓ การลดความเหลื่อมล้ำในสังคม

- (๑) การกระจายรายได้มีความเท่าเทียมกันมากขึ้น
- (๒) บริการทางสังคมมีคุณภาพและมีการกระจายอย่างทั่วถึง

๔.๓.๔ การสร้างการเจริญเติบโตทางเศรษฐกิจและสังคมที่เป็นมิตรกับสิ่งแวดล้อม

(๑) รักษาความมั่นคงของฐานทรัพยากร สร้างสมดุลระหว่างการอนุรักษ์และการใช้ประโยชน์อย่างยั่งยืน และเป็นธรรม

- (๒) ขับเคลื่อนประเทศสู่เศรษฐกิจและสังคมที่เป็นมิตรต่อสิ่งแวดล้อม
- (๓) เพิ่มขีดความสามารถในการรับมือภัยพิบัติและการเปลี่ยนแปลงสภาพภูมิอากาศ
- (๔) เพิ่มประสิทธิภาพและเสริมสร้างธรรมาภิบาลในการบริหารจัดการทรัพยากรธรรมชาติและสิ่งแวดล้อม
- (๕) มีการบริหารจัดการน้ำให้สมดุลระหว่างการอุปโภคและอุปทานของน้ำ

๔.๓.๕ การบริหารราชการแผ่นดินที่มีประสิทธิภาพ

- (๑) การบริหารงานภาครัฐที่โปร่งใส เป็นธรรม มีประสิทธิภาพ และมีส่วนร่วม
- (๒) ขจัดการทุจริตคอร์รัปชัน
- (๓) มีการกระจายอำนาจที่เหมาะสม

๕ แนวทางการพัฒนา

๕.๑ การยกระดับศักยภาพการแข่งขันและการหลุดพ้นกับดักรายได้ปานกลางสู่รายได้สูง

๕.๑.๑ การส่งเสริมด้านการวิจัยและพัฒนา สภาวะแวดล้อมของการพัฒนาวิทยาศาสตร์ เทคโนโลยี วิจัย และนวัตกรรม ทั้งด้านการลงทุนในการวิจัยและพัฒนา ด้านบุคลากรวิจัย ด้านโครงสร้างพื้นฐาน และด้านการบริหารจัดการ รวมทั้งสนับสนุนและผลักดันให้ผู้ประกอบการมีบทบาทหลักด้านเทคโนโลยีและนวัตกรรม ตลอดจนผลักดันงานวิจัยและพัฒนาให้ใช้ประโยชน์อย่างแท้จริงทั้งเชิงพาณิชย์และสาธารณะโดยให้ความคุ้มครองทรัพย์สินทางปัญญา

๕.๑.๒ การพัฒนาผลิตภาพแรงงาน สร้างความร่วมมือระหว่างภาครัฐและภาคเอกชนในการพัฒนา กำลังคนและแรงงานให้มีทักษะความรู้และสมรรถนะที่สอดคล้องกับความต้องการของตลาดและรองรับการเปิดเสรีของประชาคมอาเซียน โดยยกระดับและพัฒนาสมรรถนะแรงงานไทยด้วยเทคโนโลยี เร่งรัดให้แรงงานทั้งระบบมีการเรียนรู้ขั้นพื้นฐานเพื่อสามารถแข่งขันในตลาดแรงงานได้ สนับสนุนให้แรงงานและปัจจัยการผลิตมีความยืดหยุ่นในการเคลื่อนย้ายระหว่างสาขาการผลิตและระหว่างพื้นที่การผลิต เพื่อให้แรงงานสามารถเคลื่อนย้ายไปสู่สาขาการผลิตที่มีผลิตภาพการผลิตสูงสุด และสนับสนุนให้ผู้ประกอบการในภาคอุตสาหกรรมและบริการจัดทำรอบคุณวุฒิวิชาชีพและมาตรฐานฝีมือแรงงานให้เป็นมาตรฐานที่เชื่อมโยงกันเพื่อยกระดับทักษะของแรงงานไทย

๕.๑.๓ การส่งเสริมผู้ประกอบการที่เข้มแข็งและพาณิชย์ดิจิทัล พัฒนาขีดความสามารถของผู้ประกอบการให้มีความยืดหยุ่น สามารถปรับตัวและดำเนินธุรกิจท่ามกลางการดำเนินนโยบายและมาตรการการกีดกันทางการค้าในรูปแบบต่างๆ เพิ่มสัดส่วนความเป็นเจ้าของของคนไทยและสนับสนุนให้มีการขยายตลาดที่มีแบรนด์สินค้าและช่องทางการตลาดที่เป็นของตนเองมากขึ้น ตลอดจนพัฒนาต่อยอดอุตสาหกรรมและบริการเพื่อเข้าสู่การเป็นศูนย์กลางการผลิต บริการและอุตสาหกรรมดิจิทัล

๕.๑.๔ การลงทุนโครงสร้างพื้นฐาน เร่งลงทุนและพัฒนาโครงสร้างพื้นฐานด้านการคมนาคมขนส่งเพื่อเชื่อมโยงพื้นที่เศรษฐกิจในประเทศและต่างประเทศ ทั้งการพัฒนาและปรับปรุงโครงข่ายรถไฟให้เป็นโครงข่ายหลักในการเดินทางและขนส่งของประเทศ พัฒนาโครงข่ายระบบขนส่งสาธารณะและโครงข่ายทางหลวงพิเศษระหว่างเมือง ขยายขีดความสามารถของท่าอากาศยานหลักของประเทศ พัฒนาท่าเรือที่มีศักยภาพให้เป็นท่าเรืออิเล็กทรอนิกส์เต็มรูปแบบ รวมทั้งพัฒนาและปรับปรุงระบบโทรคมนาคมของประเทศ ตลอดจนสนับสนุนการพัฒนาด้านอุตสาหกรรมที่เกิดจากลงทุนด้านโครงสร้างพื้นฐาน เช่น อุตสาหกรรมซ่อมบำรุงและผลิตชิ้นส่วนอากาศยาน

ยาน และอุตสาหกรรมบรรเทา เป็นต้น เพื่อสร้างโอกาสทางเศรษฐกิจให้กับประเทศในการเป็นฐานการผลิตในภูมิภาคอาเซียน

๕.๑.๕ การปรับโครงสร้างการผลิตปรับโครงสร้างการผลิตภาคเกษตร โดยการปรับเปลี่ยนจากการผลิตสินค้าเกษตรขั้นปฐมเป็นสินค้าเกษตรแปรรูปที่มีมูลค่าสูงมีคุณภาพและมาตรฐานสากล สามารถสร้างความเชื่อมโยงทางด้านวัตถุดิบกับประเทศเพื่อนบ้านและลดระดับการผลิตสินค้าขั้นปฐมที่สูญเสียขีดความสามารถในการแข่งขัน ลงสู่ระดับที่จำเป็นสำหรับการสร้างความมั่นคงทางด้านอาหารและพลังงาน จัดระบบการผลิตให้สอดคล้องกับศักยภาพพื้นที่และความต้องการของตลาดตั้งแต่ต้นน้ำถึงปลายน้ำทั้งด้านกายภาพและเศรษฐกิจ รวมทั้งส่งเสริมการรวมกลุ่มทางการเกษตรจากกิจการเจ้าของคนเดียวเป็นการประกอบการในลักษณะสหกรณ์ ห้างหุ้นส่วน และบริษัทเพื่อให้เกิดการประหยัดจากขนาด พิจารณาพันธุ์พืชที่เหมาะสมกับศักยภาพของพื้นที่และแหล่งน้ำ ใช้เทคโนโลยีการผลิตในระดับที่เหมาะสม ใช้กลไกตลาดในการป้องกันความเสี่ยง ตลอดจนส่งเสริมและเร่งขยายผลแนวความคิดการทำเกษตรตามหลักปรัชญาของเศรษฐกิจพอเพียง และระบบเกษตรกรรมยั่งยืนปรับโครงสร้างการผลิตภาคบริการโดยเร่งพัฒนาระบบคมนาคมขนส่งให้เกิดความเชื่อมโยงกันเป็นโครงข่ายทั้งทางบก ทางน้ำ และทางอากาศ เร่งพัฒนาท่าเทียบเรือขนาดใหญ่เพื่อรองรับการเติบโตของการท่องเที่ยวทางทะเล ปรับปรุงแก้ไขกฎหมายที่เกี่ยวข้องกับการท่องเที่ยวให้ครอบคลุมและทันสมัยทั้งการควบคุมกิจกรรมต่างๆ เกี่ยวกับการท่องเที่ยวและส่งเสริมการท่องเที่ยวและกำหนดและจัดทำกฎหมายเพื่อยกระดับมาตรฐานการท่องเที่ยวของไทยสู่สากลและรองรับการพัฒนาการท่องเที่ยวให้สามารถแข่งขันได้ในระดับนานาชาติ รวมทั้งส่งเสริมการพัฒนาเชิงพื้นที่ในลักษณะกลุ่มคลัสเตอร์ท่องเที่ยว โดยสนับสนุนการพัฒนาด้านการท่องเที่ยวของพื้นที่ที่มีความเชื่อมโยงทั้งทางกายภาพ วิถีชีวิต/วัฒนธรรมท้องถิ่นและกิจกรรมการท่องเที่ยว ตลอดจนส่งเสริมการสร้างเชื่อมโยงด้านการท่องเที่ยวในภูมิภาคอาเซียน ทั้งประเทศที่มีพรมแดนติดกันและประเทศที่มีโครงข่ายคมนาคมขนส่งเชื่อมโยงกันเพื่อให้เกิดการพัฒนาแบบองค์รวมทั้งระบบพัฒนาต่อยอดอุตสาหกรรมอนาคตเพื่อเป็นแหล่งการค้าถ่ายเทเทคโนโลยี เชื่อมโยงการผลิตกับอุตสาหกรรมที่เป็นฐานรายได้ประเทศ และเป็นกลไกการขับเคลื่อนเศรษฐกิจไทยให้เข้าสู่การเป็นศูนย์กลางการผลิตและบริการทั้งในระดับอนุภูมิภาคและในภูมิภาคอาเซียนพัฒนาโครงสร้างพื้นฐานที่สนับสนุนการขยายตัวด้านการค้าการลงทุน เช่น โลจิสติกส์และพลังงาน รวมทั้งปัจจัยสนับสนุนการลงทุนอื่นๆ เช่น ลดอุปสรรคการค้าเคลื่อนย้ายเงินทุนระหว่างประเทศเป็นต้น ส่งเสริมการนำเทคโนโลยีและนวัตกรรมมาประยุกต์ใช้ทั้งภาคการผลิต การตลาด การบริหารจัดการการเงิน และโลจิสติกส์ เชื่อมโยงเศรษฐกิจดิจิทัล ในการอำนวยความสะดวกทางการค้าการลงทุนด้วยระบบอิเล็กทรอนิกส์ และสนับสนุนการลงทุนเพื่อสร้างเศรษฐกิจและสังคมแห่งปัญญาและการเรียนรู้ มุ่งเน้นการพัฒนาธุรกิจเชิงสร้างสรรค์ การลงทุนที่ใช้เทคโนโลยีขั้นสูงและเป็นมิตรกับสิ่งแวดล้อม การประหยัดพลังงานและการใช้พลังงานทดแทน การลงทุนด้านการวิจัยและพัฒนาเชิงพาณิชย์ การจัดตั้งสำนักงานใหญ่ข้ามประเทศ บริษัทการค้าระหว่างประเทศ รวมทั้งการให้ความสำคัญเรื่องความรับผิดชอบต่อสังคมและการตอบแทนสู่สังคมองค์กร และกิจการเพื่อสังคม

๕.๒ การพัฒนาศักยภาพคนตามช่วงวัยและการปฏิรูประบบเพื่อสร้างสังคมสูงวัยอย่างมีคุณภาพ

๕.๒.๑ การพัฒนาศักยภาพคนในทุกช่วงวัยให้สนับสนุนการเจริญเติบโตของประเทศโดยช่วงวัยเด็ก ตั้งแต่แรกเกิดให้มีพัฒนาการที่สมวัยในทุกด้าน **วัยเรียน** **วัยรุ่น** ให้มีทักษะการเรียนรู้ ทักษะชีวิตสามารถอยู่ร่วมกับผู้อื่นภายใต้บริบทสังคมที่เป็นพหุวัฒนธรรม **วัยแรงงาน** ให้มีการพัฒนาระดับสมรรถนะฝีมือแรงงานเพื่อสร้างผลิตภาพเพิ่มให้กับประเทศ **วัยผู้สูงอายุ** ให้มีการทำงานที่เหมาะสมตามศักยภาพและประสบการณ์ มีรายได้ในการดำรงชีวิต มีการสร้างเสริมและฟื้นฟูสุขภาพเพื่อป้องกันหรือชะลอความทุพพลภาพและโรคเรื้อรังต่างๆ ที่จะก่อให้เกิดภาระแก่ปัจเจกบุคคล ครอบครัว และระบบบริการสุขภาพ

๕.๒.๒ การยกระดับคุณภาพการศึกษาและการเรียนรู้ให้มีคุณภาพ เท่าเทียมและทั่วถึง โดย

(๑) ปฏิรูประบบบริหารจัดการทางการศึกษา โดยปรับระบบบริหารจัดการการศึกษาใหม่เพื่อสร้างความรับผิดชอบต่อผลลัพธ์ (Accountability) (๒) ปฏิรูประบบการคลังด้านการศึกษา เพื่อเพิ่มคุณภาพและประสิทธิภาพการจัดการศึกษาโดยการจัดสรรงบประมาณตรงสู่ผู้เรียน ส่งเสริมการมีส่วนร่วมจากภาคเอกชนในการจัดการศึกษา (๓) พัฒนาคุณภาพครูทั้งระบบ ตั้งแต่กระบวนการผลิต สรรหา และการคัดเลือกให้ได้คนดีคนเก่ง รวมทั้งระบบการประเมินและรับรองคุณภาพที่เน้นผลลัพธ์จากตัวผู้เรียน และ (๔) ปฏิรูประบบการเรียนรู้ โดยมุ่งจัดการเรียนรู้เพื่อสร้างสมรรถนะกำลังคนทั้งระบบการศึกษาตั้งแต่ระดับปฐมศึกษาจนถึงการเรียนรู้ตลอดชีวิต พัฒนาสื่อเพื่อการเรียนรู้ ปรับหลักสูตรและผลิตกำลังคนให้สอดคล้องกับการเปลี่ยนแปลงและความต้องการของตลาด การวิจัยและการใช้เทคโนโลยีและสื่อเพื่อการเรียนรู้

๕.๒.๓ การพัฒนาด้านสุขภาพ โดยส่งเสริมการพัฒนาเทคโนโลยีและนวัตกรรมทางการแพทย์เพื่อรองรับการเป็นสังคมผู้สูงอายุทั้งในด้านผลิตภัณฑ์สุขภาพและที่อยู่อาศัยสำหรับผู้สูงอายุยกระดับการบริหารจัดการระบบสุขภาพเพื่อลดความเหลื่อมล้ำและสร้างความยั่งยืนในระยะยาว โดยพัฒนาระบบข้อมูลสารสนเทศเพื่อการบริหารทรัพยากรด้านสาธารณสุข บูรณาการระบบหลักประกันสุขภาพภาครัฐให้เกิดความเป็นเอกภาพในการบริหารจัดการและการใช้ทรัพยากร และส่งเสริมการอภิบาลระบบสุขภาพในรูปแบบเครือข่ายที่มีการใช้ทรัพยากรร่วมกัน พัฒนาศักยภาพของประเทศไทยสู่การเป็นศูนย์กลางสุขภาพนานาชาติทั้งในด้านศูนย์กลางบริการสุขภาพ (Medical Service Hub) ศูนย์กลางบริการเพื่อส่งเสริมสุขภาพ (Wellness Hub) ศูนย์กลางยาและผลิตภัณฑ์เพื่อสุขภาพ (Product Hub) และศูนย์กลางบริการวิชาการและงานวิจัย (Academic Hub) เพื่อนำรายได้กลับมาใช้ยกระดับคุณภาพบริการสาธารณสุขภายในประเทศรวมทั้งส่งเสริมการให้ความสำคัญกับมิติสุขภาพในทุกนโยบายสาธารณะ (Health in All Policies) เพื่อให้การขับเคลื่อนนโยบายของทุกภาคส่วนตระหนักถึงผลกระทบของนโยบายสาธารณะที่มีต่อสุขภาพของประชาชน

๕.๒.๔ การสร้างสภาพแวดล้อมและนวัตกรรมที่เอื้อต่อการดำรงชีพในสังคมสูงวัย โดยการปรับปรุงสภาพแวดล้อมและความจำเป็นทางกายภาพให้เหมาะกับวัย และการพัฒนาระบบการดูแลผู้สูงอายุในรูปแบบที่หลากหลายทั้งในด้านการจัดบริการสุขภาพและสวัสดิการสังคมอย่างบูรณาการ โดยการมีส่วนร่วมของทุกภาคส่วนอย่างต่อเนื่อง รวมทั้งพัฒนาชุมชนที่มีศักยภาพและความพร้อมให้เป็นต้นแบบของการดูแลผู้สูงอายุเพื่อขยายผลไปสู่ชุมชนอื่น ตลอดจนการพัฒนาวัตกรรมการใช้ชีวิตประจำวันสำหรับผู้สูงอายุ

๕.๓ การลดความเหลื่อมล้ำทางสังคม

๕.๓.๑ การยกระดับรายได้และสร้างโอกาสในการประกอบอาชีพ มุ่งเน้นการเพิ่มผลิตภาพแรงงาน โดยสนับสนุนให้แรงงานมีโอกาสเข้าถึงการเรียนรู้และพัฒนาทักษะฝีมือแรงงานอย่างมีมาตรฐาน ปรับโครงสร้างค่าจ้างแรงงานให้ชัดเจนและสะท้อนทักษะฝีมือแรงงานอย่างแท้จริง เร่งผลักดันให้การใช้ระบบมาตรฐานคุณวุฒิวิชาชีพและมาตรฐานฝีมือแรงงานในทางปฏิบัติอย่างเป็นรูปธรรม นอกจากนี้ เพิ่มผลิตภาพทางการผลิตของเกษตรกรรายย่อย โดยสนับสนุนการวิจัยและพัฒนาและการผลิตทางการเกษตรที่สอดคล้องกับพื้นที่ สร้างหลักประกันรายได้แทนการอุดหนุนด้านราคาสินค้าเกษตร ลดต้นทุนทางการเกษตรโดยสนับสนุนปัจจัยการผลิต

๕.๓.๒ การจัดบริการทางสังคมให้ทุกคนตามสิทธิขั้นพื้นฐาน และเน้นการสร้างภูมิคุ้มกันระดับปัจเจก โดย (๑) พัฒนาระบบบริการสาธารณสุขให้มีคุณภาพและมีช่องทางการเข้าถึงอย่างหลากหลายโดยเฉพาะระบบบริการสาธารณสุขและการศึกษาขั้นพื้นฐาน สวัสดิการสังคม และกระบวนการยุติธรรม (๒) สนับสนุนการจัดหาที่อยู่อาศัยของผู้มีรายได้น้อยและการเข้าถึงระบบสาธารณสุขปฐมภูมิ กำหนดเป็นนโยบายที่อยู่อาศัยแห่งชาติและเมื่อนำอยู่พัฒนาโครงการที่อยู่อาศัยแก้ปัญหาชุมชนแออัดในเมืองโดยดำเนินการร่วมกับภาคธุรกิจเอกชน และ (๓) การจัดรูปแบบสวัสดิการพื้นฐานที่จำเป็นและเหมาะสมตามกลุ่มเป้าหมาย (Customized Welfare) ที่คำนึงถึงฐานะทางเศรษฐกิจและสังคมที่แตกต่างกัน โดยมีแนวทางการรับภาระค่าใช้จ่ายร่วมกัน (Cost Sharing)

๕.๓.๓ การสร้างความเสมอภาคในการเข้าถึงทรัพยากร โดยปฏิรูปที่ดินเพื่อการเกษตรสนับสนุนให้เกษตรกรรายย่อยที่ไร้ที่ดินทำกินและยากจนได้มีที่ดินเป็นของตนเองหรือมีสิทธิทำกินในที่ดินปฏิรูประบบการบริหารจัดการทำอย่างเป็นระบบและเข้าถึงพื้นที่เป้าหมายได้อย่างแท้จริงด้วยการผลักดัน พรบ. ทรัพยากรน้ำ พ.ศ.๒๕๖๐ และบูรณาการแผนงานและงบประมาณร่วมกันของหน่วยงาน และสร้างกระบวนการมีส่วนร่วมรวมทั้งปรับโครงสร้างภาษีที่เป็นธรรม เช่น ภาษีที่ดินและสิ่งปลูกสร้าง ภาษีมรดก และภาษีสิ่งแวดล้อม เป็นต้น

๕.๓.๔ การเข้าถึงกระบวนการยุติธรรมอย่างเสมอภาค การคุ้มครองสิทธิขั้นพื้นฐาน และการเข้าถึงกระบวนการยุติธรรมอย่างเท่าเทียมโดยการเสริมศักยภาพและความเข้มแข็งด้านกฎหมายให้แก่ประชาชน รวมทั้งการปรับปรุงและบังคับใช้กฎหมายเพื่อลดปัญหาความเหลื่อมล้ำ เช่น กฎหมายป่าชุมชนกฎหมายภาษีมรดกกฎหมายที่ดิน เป็นต้น

๕.๔ การรองรับการเชื่อมโยงภูมิภาคและความเป็นเมือง

๕.๔.๑ การลงทุนด้านโครงสร้างพื้นฐานและสิ่งอำนวยความสะดวกของเมือง เตรียมความพร้อมรองรับความเป็นเมือง ทั้งด้านการบริหารจัดการด้านผังเมืองด้านสาธารณูปโภค สาธารณูปการ ระบบคมนาคมขนส่ง ระบบบริหารจัดการสิ่งแวดล้อม ระบบการศึกษาและระบบสาธารณสุขที่ได้มาตรฐาน มีคุณภาพ และเพียงพอต่อความต้องการของคนในเมือง รวมทั้งเสริมสร้างความสามารถในการบริหารจัดการเมืองตามระดับการพัฒนา

๕.๔.๒ การพัฒนาด้านการขนส่งและโลจิสติกส์เชื่อมโยงกับเพื่อนบ้าน ส่งเสริมและเร่งรัดการพัฒนา ระบบการบริหารจัดการโลจิสติกส์ของประเทศเพื่อเพิ่มความสามารถในการแข่งขันของประเทศทั้งด้านการค้า การลงทุน และการบริการ โดยคำนึงถึงการเป็นมิตรต่อสิ่งแวดล้อม (Green Logistics) สนับสนุนให้เกิดความร่วมมือในห่วงโซ่อุปทาน และปรับปรุงกฎหมาย กฎระเบียบ รวมทั้งปรับลดกระบวนการด้านอำนวยความสะดวกทางการค้าขนส่ง และโลจิสติกส์ให้มีความสะดวกและมีประสิทธิภาพต่อภาคธุรกิจอย่างแท้จริง

๕.๔.๓ การส่งเสริมการลงทุน การค้าชายแดน และการจัดตั้งเขตพัฒนาเศรษฐกิจพิเศษ ให้ความสำคัญกับนโยบายส่งเสริมการลงทุนและการค้าชายแดนเพื่อดึงดูดให้นักลงทุนในภูมิภาคเข้ามาลงทุนในไทยและประเทศเพื่อนบ้าน รวมทั้งส่งเสริมการจัดตั้งเขตพัฒนาเศรษฐกิจพิเศษในพื้นที่ชายแดนโดยให้ความสำคัญกับการลงทุนโครงสร้างพื้นฐาน การส่งเสริมการลงทุนและสิทธิประโยชน์ การบริหารจัดการแรงงานต่างด้าว และการให้บริการจุดเดียวเบ็ดเสร็จ เพื่อช่วยอำนวยความสะดวกด้านการค้าชายแดนและการผ่านแดนระหว่างไทยกับประเทศในภูมิภาคมากขึ้น

๕.๕ การสร้างความเจริญเติบโตทางเศรษฐกิจและสังคมอย่างเป็นมิตรกับสิ่งแวดล้อม

๕.๕.๑ การรักษาทุนทางธรรมชาติเพื่อการเติบโตสีเขียว ใช้ประโยชน์จากทุนธรรมชาติโดยคำนึงถึงขีดจำกัดและศักยภาพในการฟื้นตัว ปกป้องรักษาทรัพยากรป่าไม้ โดยสนธิกำลังของทุกภาคส่วนนำระบบสารสนเทศมาใช้ในการบริหารจัดการ บังคับใช้กฎหมายอย่างมีประสิทธิภาพและเป็นธรรม เพิ่มพื้นที่ป่าไม้โดยส่งเสริมการปลูกไม้มีค่าทางเศรษฐกิจระยะยาว อนุรักษ์และใช้ประโยชน์ความหลากหลายทางชีวภาพอย่างยั่งยืน และแบ่งปันผลประโยชน์อย่างเป็นธรรม รวมทั้งผลักดันแนวทางการประเมินมูลค่าของระบบนิเวศและการสร้างรายได้จากการอนุรักษ์ จัดสรรที่ดินให้แก่ผู้ยากไร้ กระจายการถือครองที่ดิน จัดทำฐานข้อมูลที่ดินเพื่อการบริหารจัดการอย่างเป็นระบบ การจัดเก็บภาษีที่ดินในอัตราก้าวหน้า กำหนดเพดานการถือครองที่ดินที่เหมาะสม และกำหนดมาตรการป้องกันการถือครองที่ดินของคนต่างชาติ บริหารจัดการน้ำเพื่อให้เกิดความยั่งยืน บูรณาการระหว่างหน่วยงานอย่างเป็นระบบ สร้างศูนย์ข้อมูลทรัพยากรน้ำ จัดตั้งองค์กรบริหารจัดการน้ำในระดับพื้นที่ เช่น คณะกรรมการลุ่มน้ำ และองค์กรผู้ใช้น้ำ คุ้มครองทรัพยากรทางทะเลและชายฝั่ง ลดความขัดแย้งเชิงนโยบายระหว่างการพัฒนาโครงสร้างพื้นฐาน การท่องเที่ยว การประมง และวิถีชีวิตของชุมชนบริหารจัดการแร่โดยกำหนดปริมาณที่เหมาะสมในการนำแร่มาใช้ประโยชน์ คำนึงถึงความจำเป็นและมูลค่าในอนาคต บังคับใช้มาตรการควบคุมผลกระทบจากการทำเหมืองแร่ที่ก่อมลพิษต่อสภาพแวดล้อมและสุขภาพอนามัยของประชาชน

๕.๕.๒ การส่งเสริมการบริโภคที่เป็นมิตรกับสิ่งแวดล้อม สร้างระบบหมุนเวียนวัสดุที่ใช้แล้ว ที่มีประสิทธิภาพ ขับเคลื่อนสู่ Zero Waste Society ผ่านมาตรการต่างๆ เช่น การปฏิรูประบบภาษีและค่าธรรมเนียมเพื่อสิ่งแวดล้อม การศึกษาเพื่อสิ่งแวดล้อม มาตรฐานและฉลากสินค้า เป็นต้น

๕.๕.๓ การส่งเสริมการผลิต การลงทุน และการสร้างงานสีเขียว เพื่อยกระดับประเทศสู่เศรษฐกิจและสังคมที่เป็นมิตรกับสิ่งแวดล้อม พัฒนากลยุทธ์อุตสาหกรรมสีเขียว ส่งเสริมผู้ประกอบการให้สามารถปรับระบบห่วงโซ่อุปทานหรือห่วงโซ่คุณค่าที่เป็นมิตรกับสิ่งแวดล้อม (Green Supply Chain/Green Value Chain) ส่งเสริมการทำการเกษตรกรรมยั่งยืน รวมทั้งส่งเสริมภาคบริการที่มีผลกระทบต่อสิ่งแวดล้อมน้อย เพื่อให้ประเทศไทยมีศักยภาพให้มีบทบาทมากขึ้นในการขับเคลื่อนเศรษฐกิจ

๕.๕.๔ การจัดการมลพิษและรักษาคุณภาพสิ่งแวดล้อม ด้วยการเร่งรัดการควบคุมมลพิษทั้งทางอากาศ ชยะ น้ำเสีย และของเสียอันตราย ที่เกิดจากการผลิตและบริโภค เพื่อสร้างคุณภาพสิ่งแวดล้อมที่ดีให้กับประชาชน เร่งรัดแก้ไขปัญหาการจัดการขยะเป็นลำดับแรก โดยส่งเสริมให้เกิดกลไกการคัดแยกขยะเพื่อนำกลับมาใช้ใหม่ให้มากที่สุด เร่งกำจัดขยะมูลฝอยตกค้างสะสมในสถานที่กำจัดในพื้นที่วิกฤต สร้างรูปแบบการจัดการขยะมูลฝอยและของเสียอันตรายที่เหมาะสม เน้นการแปรรูปเป็นพลังงาน สร้างวินัยของคนในชาติมุ่งสู่การจัดการที่ยั่งยืน โดยให้ความรู้แก่ประชาชน และการบังคับใช้กฎหมาย

๕.๕.๕ การพัฒนาความร่วมมือด้านสิ่งแวดล้อมระหว่างประเทศ ผลักดันการจัดทำแผนแม่บทการบริหารจัดการทรัพยากรธรรมชาติและสิ่งแวดล้อมของอาเซียน หาแนวทางความร่วมมือกับอาเซียนและอนุภูมิภาค ลุ่มน้ำโขงในประเด็นการขนส่งข้ามพรมแดน การเคลื่อนย้ายแรงงาน การบริหารจัดการพลังงานและการบริหารจัดการทรัพยากรธรรมชาติ

๕.๕.๖ การเพิ่มขีดความสามารถในการปรับตัวเพื่อรองรับการเปลี่ยนแปลงสภาพภูมิอากาศและการบริหารจัดการเพื่อลดความเสี่ยงด้านภัยพิบัติ เพิ่มขีดความสามารถในการรับมือและปรับตัวต่อการเปลี่ยนแปลงสภาพภูมิอากาศ เพิ่มศักยภาพในการลดการปล่อยก๊าซเรือนกระจกให้กับทุกภาคส่วน ส่งเสริมการวิจัยและพัฒนาทางวิทยาศาสตร์ เทคโนโลยี และนวัตกรรมเพื่อลดผลกระทบและปรับตัวต่อการเปลี่ยนแปลงสภาพภูมิอากาศ พัฒนาระบบฐานข้อมูลและระบบการเตือนภัย ตลอดจนส่งเสริมความร่วมมือระหว่างประเทศด้านการเปลี่ยนแปลงสภาพภูมิอากาศและภัยพิบัติทางธรรมชาติ ให้ความสำคัญกับการป้องกันน้ำท่วม วางแผนป้องกันเมืองและพื้นที่ชายฝั่ง พัฒนาเมืองที่สามารถปรับตัวและยืดหยุ่นต่อการเปลี่ยนแปลงสภาพภูมิอากาศ (Climate Resilience City) การให้บริการของระบบนิเวศ ส่งเสริมการลงทุนของภาคเอกชนในการรับมือภัยพิบัติโดยสร้างแนวป้องกันตามธรรมชาติ และการจัดทำแผนธุรกิจต่อเนื่อง รวมทั้งการพัฒนากระบวนการจัดการภัยพิบัติให้มีประสิทธิภาพพร้อมรองรับแนวโน้มการเกิดภัยพิบัติที่รุนแรงในอนาคต

๕.๖ การบริหารราชการแผ่นดินที่มีประสิทธิภาพ

๕.๖.๑ การสร้างความโปร่งใสในทุกขั้นตอนของการปฏิบัติราชการ โดยให้มีช่องทางให้ทุกภาคส่วนสามารถเข้าถึง เข้าตรวจสอบข้อมูลของภาคราชการและร้องเรียนได้ เช่น ข้อมูลการประกวดราคาจัดซื้อ จัดจ้าง โครงการของทางราชการ ข้อมูลการประมูลโครงการ ผู้ชนะการประมูลและราคาปิดประมูลข้อมูลความก้าวหน้าตามกระบวนการยุติธรรม เช่น คดีที่ไม่ดำเนินการตามหลักธรรมาภิบาล คดีทุจริตคอร์รัปชันและคดีที่ประชาชนให้ความสนใจในแต่ละยุคสมัย ฯลฯ

๕.๖.๒ การพัฒนาบุคลากรภาครัฐให้มีความเป็นมืออาชีพและเพียงพอต่อการขับเคลื่อนภารกิจภาครัฐ ร่วมกับภาคเอกชนและภาคประชาสังคมที่เปลี่ยนแปลงไป เพื่อให้ระบบราชการเล็กกระทัดรัดแต่มีความคล่องตัวและมีประสิทธิภาพสูง

๕.๖.๓ การสร้างรูปแบบการพัฒนา อปท. ให้เหมาะสม สามารถรับมือการเปลี่ยนแปลงทางด้านเศรษฐกิจ สังคมและสิ่งแวดล้อม รวมทั้งเป็นแกนหลักในการประสานเครือข่ายและเชื่อมโยงภาคส่วนต่างๆ ในระดับพื้นที่ได้อย่างมีประสิทธิภาพ

๕.๖.๔ การสร้างระบบตรวจสอบ ติดตามและประเมินผลที่มีประสิทธิภาพ สร้างผลงานที่มีคุณภาพ รวดเร็วและน่าเชื่อถือ สามารถเป็นเครื่องมือให้กับคณะรัฐมนตรีประกอบการตัดสินใจในเชิงนโยบายได้ โดยเฉพาะอย่างยิ่งการติดตาม ประเมินผลโครงการใหญ่ๆ ที่มีการใช้จ่ายงบประมาณเป็นจำนวนมาก และเป็นโครงการที่มีผลกระทบในวงกว้าง

กรอบยุทธศาสตร์

๑. ยุทธศาสตร์การเสริมสร้าง และพัฒนาศักยภาพทุนมนุษย์ พัฒนาคณะทุกช่วงวัยเพื่อให้คนไทยเป็นคนดี คนเก่ง มีระเบียบวินัย และมีคุณภาพชีวิตที่ดี โดยเฉพาะการพัฒนาและดูแลผู้สูงอายุที่จะมีสัดส่วนสูงขึ้นในสังคม สูงวัยทั้งการสร้างงานที่เหมาะสม การฟื้นฟูและดูแลสุขภาพ

๒. ยุทธศาสตร์การสร้าง ความเป็นธรรมลดความเหลื่อมล้ำในสังคม มุ่งเน้นการลดความเหลื่อมล้ำในทุกมิติเพื่อสร้างความปรองดองในสังคม การสร้างโอกาสให้ทุกคนในสังคมไทยสามารถเข้าถึงทรัพยากร แหล่งทุนในการประกอบอาชีพ เพื่อยกระดับรายได้และขับเคลื่อนเศรษฐกิจฐานราก

๓. ยุทธศาสตร์การสร้างความเข้มแข็ง ทางเศรษฐกิจและแข่งขันได้อย่างยั่งยืน ให้ความสำคัญกับการบริหารจัดการนโยบายการเงินและนโยบายการคลัง รวมถึงการปฏิรูปภาษีทั้งระบบเพื่อรักษาเสถียรภาพและเพิ่มประสิทธิภาพของระบบเศรษฐกิจ การปรับโครงสร้างทั้งห่วงโซ่คุณค่าในภาคเกษตรอุตสาหกรรม บริการ การลงทุน การพัฒนา SMEs และเกษตรกรรุ่นใหม่

๔. ยุทธศาสตร์ด้านการเติบโต ที่เป็นมิตรกับสิ่งแวดล้อมเพื่อการพัฒนาอย่างยั่งยืน มุ่งอนุรักษ์ฟื้นฟูสร้างความมั่นคงของฐานทรัพยากรธรรมชาติและสิ่งแวดล้อม สร้างสมดุลระหว่างการอนุรักษ์และการใช้ประโยชน์อย่างยั่งยืนและเป็นธรรม บริหารจัดการน้ำให้มีประสิทธิภาพ

๕. ยุทธศาสตร์ด้านความมั่นคง ให้ความสำคัญกับความมั่นคงที่ส่งผลกระทบต่อพัฒนาในทุกมิติ ทั้งมิติเศรษฐกิจ สังคม และสิ่งแวดล้อม ตลอดจนการพัฒนาศักยภาพให้ประเทศ

๖. ยุทธศาสตร์ด้านการเพิ่ม ประสิทธิภาพและธรรมาภิบาลในภาครัฐ เพื่อให้การบริหารจัดการภาครัฐมีความโปร่งใส มีประสิทธิภาพ มีความรับผิดชอบและตรวจสอบได้อย่างเป็นธรรม ประชาชนมีส่วนร่วม ประเทศปราศจากคอร์รัปชัน มีการกระจายอำนาจ และแบ่งภารกิจรับผิดชอบที่เหมาะสมระหว่างส่วนกลาง ภูมิภาค และท้องถิ่น

๗. ยุทธศาสตร์ด้านการพัฒนาโครงสร้างพื้นฐาน และระบบโลจิสติกส์ มุ่งเน้นการพัฒนากายภาพโครงสร้างพื้นฐานด้านการคมนาคมขนส่งการเชื่อมโยงเครือข่ายโทรคมนาคม และการบริหารจัดการโครงสร้างพื้นฐาน เพื่อสนับสนุนการพัฒนาพื้นที่เขตเศรษฐกิจพิเศษ พื้นที่เมือง การเชื่อมโยงการเดินทางและขนส่งสินค้าระหว่างประเทศ

๘. ยุทธศาสตร์ด้านวิทยาศาสตร์ เทคโนโลยี วิจัย และนวัตกรรม ให้ความสำคัญกับการขับเคลื่อนการพัฒนาวิทยาศาสตร์ เทคโนโลยี วิจัย และนวัตกรรม ต่อเนื่องจากแผนพัฒนาฯ ฉบับที่ ๑๑ ทั้งการเพิ่มการลงทุนวิจัยและพัฒนา และการปรับปรุงสภาพแวดล้อมของการพัฒนาวิทยาศาสตร์ฯ

๙. ยุทธศาสตร์การพัฒนาภาค เมือง และพื้นที่เศรษฐกิจ พัฒนาภาค เมืองและพื้นที่เศรษฐกิจสำคัญให้สอดคล้องกับทิศทางการพัฒนาประเทศ ศักยภาพ โอกาสและข้อจำกัดของพื้นที่ รวมทั้งความต้องการของภาคีการพัฒนาที่เกี่ยวข้อง สร้างฐานเศรษฐกิจใหม่เพื่อรองรับการเข้าสู่ประชาคมเศรษฐกิจอาเซียน

๑๐. ยุทธศาสตร์ด้านการต่างประเทศ ประเทศเพื่อนบ้าน และภูมิภาค ประสานและพัฒนาความร่วมมือกันระหว่างประเทศทั้งในเชิงรุกและรับอย่างสร้างสรรค์ โดยมุ่งเน้นการดูแลการดำเนินงานตามข้อผูกพันและพันธกรณีตลอดจนมาตรฐานต่างๆ ที่ไทยมีความเกี่ยวข้องในฐานะประเทศสมาชิก ทั้งในเวทีระดับโลก ระดับภูมิภาค และระดับอนุภูมิภาค

๑.๓ แผนพัฒนาภาค/แผนพัฒนากลุ่มจังหวัด/แผนพัฒนาจังหวัด

แผนพัฒนาภาคตะวันออกเฉียงเหนือ

แนวคิดและทิศทางการพัฒนา ภาคเหนือมีทุนทางสังคมและวัฒนธรรมประเพณีที่มีอัตลักษณ์โดดเด่น ที่มีการฟื้นฟู สืบสานและ สร้างสรรค์พัฒนาสู่การผลิตสินค้าและบริการ โดยเฉพาะเป็นแหล่งท่องเที่ยวที่มีบริการสุขภาพและผลิตภัณฑ์ หัตถกรรมที่มีชื่อเสียงระดับสากล พื้นที่เกษตรของภาคเหนือมีขนาดเล็กเหมาะสมต่อการปรับระบบการผลิต เพื่อสร้างคุณค่าตามแนวทางเกษตรอินทรีย์นอกจากนี้ ทำเลที่ตั้งของภาคเหนือมีศักยภาพในการขยายการค้า การลงทุนและบริการเชื่อมโยงเศรษฐกิจกับประเทศเพื่อนบ้านในกลุ่มอนุภูมิภาคกลุ่มแม่น้ำโขง และสามารถ ขยายไปสู่จีนตอนใต้และกลุ่มประเทศเอเชียใต้ตามแนวระเบียงเศรษฐกิจเหนือ-ใต้ และ ตะวันออก-ตะวันตกรวมถึงเป็นพื้นที่ป่าต้นน้ำที่สำคัญของประเทศ ดังนั้น การพัฒนาภาคเหนือสู่ความ “มั่นคง มั่งคั่ง ยั่งยืน” จำเป็นจะต้องนำศักยภาพทางภูมิสังคมประกอบกับปัจจัยสนับสนุนด้านโครงสร้างพื้นฐาน และองค์ความรู้ของสถาบันการศึกษาและองค์กรในพื้นที่ มาใช้ในการต่อยอดการผลิตและบริการที่มีศักยภาพและโอกาสเพื่อสร้างมูลค่าสูงตามแนวทางเศรษฐกิจสร้างสรรค์ รวมทั้งการใช้ประโยชน์จากการเชื่อมโยงกับประเทศเพื่อนบ้าน ในการเสริมสร้างขีดความสามารถของธุรกิจท้องถิ่นเพื่อขยายฐานเศรษฐกิจของภาค

๘.๑ เป้าหมายเชิงยุทธศาสตร์: พัฒนาเป็นฐานเศรษฐกิจสร้างสรรค์มูลค่าสูง เชื่อมโยงเศรษฐกิจกับประเทศในกลุ่มอนุภูมิภาคกลุ่มแม่น้ำโขง

๘.๒ วัตถุประสงค์

๘.๒.๑ เพื่อยกระดับการผลิตและการสร้างมูลค่าเพิ่มแก่สินค้าและบริการ โดยใช้ความรู้ เทคโนโลยี นวัตกรรม และภูมิปัญญาท้องถิ่นที่มีอัตลักษณ์

๘.๒.๒ เพื่อเชื่อมโยงห่วงโซ่คุณค่าของระบบเศรษฐกิจภาคเข้ากับระบบเศรษฐกิจของประเทศ และภูมิภาคเอเชียตะวันออกเฉียงใต้

๘.๒.๓ เพื่อดูแลช่วยเหลือคนจน และผู้สูงอายุ ให้มีคุณภาพชีวิตที่ดี พึ่งพาตนเอง พึ่งพาครอบครัว และพึ่งพากันในชุมชนได้

๘.๒.๔ เพื่อแก้ไขปัญหาด้านทรัพยากรธรรมชาติและสิ่งแวดล้อม ได้แก่ การบริหารจัดการน้ำ ป่าต้นน้ำ และปัญหาหมอกควัน

๘.๓ เป้าหมาย

๘.๓.๑ อัตราการเจริญเติบโตทางเศรษฐกิจของภาคเหนือขยายตัวเพิ่มขึ้น

๘.๓.๒ สัมประสิทธิ์ความไม่เสมอภาค (Gini Coefficient) ในการกระจายรายได้ภาคเหนือลดลง

๘.๔ ตัวชี้วัดและค่าเป้าหมาย

ตัวชี้วัด	ค่าฐาน	ค่าเป้าหมาย				
		๒๕๖๒	๒๕๖๓	๒๕๖๔	๒๕๖๕	๒๕๖๒-๒๕๖๕
อัตราการเจริญเติบโตทางเศรษฐกิจของภาคเหนือ	๖๓๙,๖๙๑ ล้านบาท (มูลค่า CMV ปี ๒๕๕๙)	เพิ่มขึ้น ไม่ต่ำกว่า ร้อยละ ๓.๐	เพิ่มขึ้น ไม่ต่ำกว่า ร้อยละ ๓.๐	เพิ่มขึ้น ไม่ต่ำกว่า ร้อยละ ๓.๐	เพิ่มขึ้น ไม่ต่ำกว่า ร้อยละ ๓.๐	เพิ่มขึ้น ไม่ต่ำกว่า ร้อยละ ๓.๐
สัมประสิทธิ์ความไม่เสมอภาค (Gini Coefficient) ในการกระจายรายได้ภาคเหนือ	๐.๔๑๗ (ปี ๒๕๖๐)	ลดลงต่ำกว่า ๐.๔๑๗	ลดลงต่ำกว่า ๐.๔๑๗	ลดลงต่ำกว่า ๐.๔๑๗	ลดลงต่ำกว่า ๐.๔๑๗	ลดลงต่ำกว่า ๐.๔๑๗

๘.๕ ยุทธศาสตร์การพัฒนา

๘.๕.๑ ยุทธศาสตร์ที่ ๑ บริหารจัดการน้ำให้เพียงพอต่อการพัฒนาเศรษฐกิจและคุณภาพชีวิตอย่างยั่งยืน

ตัวชี้วัดและค่าเป้าหมาย

ตัวชี้วัด	ค่าฐาน	ค่าเป้าหมาย				
		๒๕๖๒	๒๕๖๓	๒๕๖๔	๒๕๖๕	๒๕๖๒-๒๕๖๕
พื้นที่ชลประทานภาคตะวันออกเฉียงเหนือ	๒๕๖๕ ๖.๙๑ ล้านไร่	เพิ่มขึ้น ๑๒๐,๐๐๐ ไร่	เพิ่มขึ้น ๑๒๐,๐๐๐ ไร่	เพิ่มขึ้น ๑๒๐,๐๐๐ ไร่	เพิ่มขึ้น ๑๒๐,๐๐๐ ไร่	เพิ่มขึ้น ๔๘๐,๐๐๐ ไร่

แนวทางการพัฒนา

- ๑) พัฒนาแหล่งน้ำเดิมและแหล่งน้ำธรรมชาติ เพื่อเพิ่มประสิทธิภาพการกักเก็บน้ำโดยการปรับปรุงอ่างเก็บน้ำ หนอง ผายและพื้นที่ชุ่มน้ำที่มีอยู่เดิม และพัฒนาแหล่งน้ำธรรมชาติให้สามารถเพิ่มปริมาณการกักเก็บ รวมทั้งพัฒนาแหล่งน้ำใต้ดินตามความเหมาะสมของพื้นที่โดยไม่ให้เกิดผลกระทบจากดินเค็ม สร้างแหล่งกักเก็บ (แก้มลิง) อ่างเก็บน้ำ ผาย และแหล่งน้ำขนาดเล็กในพื้นที่ที่เหมาะสมในพื้นที่การเกษตร
- ๒) พัฒนาแหล่งน้ำใหม่ในพื้นที่ลุ่มน้ำโขง ซี มูล โดยศึกษา สำรวจ และจัดหาพื้นที่ เพื่อพัฒนาแหล่งน้ำตลอดจนการผันน้ำระหว่างลุ่มน้ำ แม่น้ำในภาคและระหว่างภาค
- ๓) พัฒนาระบบส่งและกระจายน้ำ เช่น ระบบสูบน้ำ อาคารบังคับน้ำ คลองส่งน้ำ เป็นต้น
- ๔) บริหารจัดการน้ำแบบบูรณาการเชิงลุ่มน้ำทั้งระบบ โดยดำเนินการในระดับลุ่มน้ำ ให้มีความสมดุลระหว่างการใช้น้ำทุกกิจกรรมกับปริมาณน้ำต้นทุน ส่งเสริมการมีส่วนร่วมของผู้เกี่ยวข้องทุก ภาคส่วน

และมีการจัดทำแผนบริหารจัดการน้ำทั้งในระยะเร่งด่วนและระยะยาวเพื่อป้องกันความเสียหายจาก อุทกภัยและภัยแล้ง

๘.๕.๒ ยุทธศาสตร์ที่ ๒ แก้ปัญหาความยากจนและพัฒนาคุณภาพชีวิตผู้มีรายได้น้อยเพื่อ ลดความเหลื่อมล้ำทางสังคม

ตัวชี้วัดและค่าเป้าหมาย

ตัวชี้วัด	ค่าฐาน	ค่าเป้าหมาย				
		๒๕๖๒	๒๕๖๓	๒๕๖๔	๒๕๖๕	๒๕๖๒-๒๕๖๕
สัดส่วนคนจนภาคตะวันออกเฉียงเหนือ	ร้อยละ ๑๓.๐	ลดลง เหลือ ร้อยละ ๑๒.๒	ลดลง เหลือ ร้อยละ ๑๑.๕	ลดลง เหลือ ร้อยละ ๑๐.๘	ลดลง เหลือ ร้อยละ ๑๐.๐	ลดลง เหลือ ร้อยละ ๑๐.๐

แนวทางการพัฒนา

๑) พัฒนาอาชีพและรายได้ของผู้มีรายได้น้อย โดยสร้างโอกาสให้กลุ่มผู้มีรายได้น้อย มีที่ดินทำกินของตนเอง ส่งเสริมการมีอาชีพ สนับสนุนปัจจัยการผลิตและแหล่งเงินทุนในการประกอบอาชีพ ยกกระดับฝีมือและอบรมให้ความรู้ เพื่อให้มีรายได้เสริมและเกิดความมั่นคงทางรายได้ ตามแนวทาง กاهشหนี้ โมเดล และหนองบัวลำภูโมเดล

๒) พัฒนาคุณภาพชีวิตและจัดสวัสดิการให้แก่ผู้สูงอายุ ผู้พิการ และผู้ด้อยโอกาส โดยเพิ่มสวัสดิการทางด้านสังคมให้กับกลุ่มผู้พิการ ผู้ด้อยโอกาส และผู้สูงอายุ ส่งเสริมการมีส่วนร่วมของ ชุมชนในการดูแลผู้พิการและผู้สูงอายุ และสนับสนุนการออมเพื่อสร้างความมั่นคงทางรายได้ และพึ่งพาตนเอง ได้ ในบั้นปลายชีวิต ยกกระดับสถานพยาบาลชุมชนในพื้นที่ห่างไกลให้ได้มาตรฐาน และใช้ประโยชน์จากระบบสื่อสารทางอินเทอร์เน็ตเชื่อมโยงโรงพยาบาลขนาดใหญ่ให้สามารถดูแลผู้ป่วยและผู้สูงอายุ

๓) พัฒนาความรู้ ทักษะอาชีพ และการเรียนรู้ตลอดชีวิต โดยกระจายการบริการด้าน การศึกษา ที่มีคุณภาพให้มีความเท่าเทียมระหว่างพื้นที่ เพื่อพัฒนาทักษะให้สามารถประกอบอาชีพและมีรายได้ ตามศักยภาพของแต่ละบุคคล ปรับปรุงแหล่งเรียนรู้ในชุมชนและส่งเสริมให้มีระบบการจัดการความรู้ ภูมิปัญญาท้องถิ่น ส่งเสริมให้สถาบันทางสังคมบูรณาการร่วมกันระหว่าง “ครอบครัว ชุมชน ศาสนา การศึกษา สื่อ และภาคเอกชน” ในการหล่อหลอม ปลูกฝังค่านิยม วัฒนธรรมให้คนไทยดำเนินชีวิตที่ยึดมั่นในคุณธรรม จริยธรรม มีวินัย มีจิตสาธารณะ จิตอาสา และมีความรับผิดชอบต่อส่วนรวม

๔) พัฒนาระบบการป้องกันและควบคุมโรคเฉพาะถิ่น แก้ปัญหาโรคพยาธิใบไม้ตับ ในพื้นที่เสี่ยง อาทิ จังหวัดขอนแก่น สกลนคร ร้อยเอ็ด หนองบัวลำภู กาฬสินธุ์ อำนาจเจริญ มหาสารคาม อุดรธานี นครพนม และยโสธร โดยส่งเสริมการเรียนรู้ในการป้องกันโรคพยาธิใบไม้ตับให้แก่ประชาชน ทั้งในชุมชนและเยาวชนในสถานศึกษา ปรับเปลี่ยนพฤติกรรมและค่านิยมในการบริโภคอาหารปรุงสุกจาก ปลาน้ำจืดมีเกล็ด กำจัดสิ่งปฏิกูลจากชุมชนบริเวณรอบแหล่งน้ำอย่างถูกหลักสุขาภิบาล สร้างเครือข่าย โรงพยาบาลในการคัดกรอง เฝ้าระวัง วินิจฉัยและรักษาโรคพยาธิใบไม้ตับและผู้ป่วยมะเร็งท่อน้ำดี พร้อมทั้ง พัฒนาระบบคัดกรองกลุ่มเสี่ยงและระบบฐานข้อมูลเพื่อติดตามการทำงาน

๕) พัฒนาโภชนาการแม่และเด็ก โดยส่งเสริมการบริโภคไอโอดีนและให้ความรู้แก่ พ่อแม่หรือผู้ดูแลเด็กในด้านโภชนาการที่เหมาะสม ตั้งแต่เริ่มตั้งครรภ์ และวิธีการเลี้ยงดูเด็กที่เหมาะสม เพื่อกระตุ้นการพัฒนาเด็กในช่วง ๐-๓ ปีแรก และยกระดับศูนย์พัฒนาเด็กเล็กในชุมชนและพื้นที่ห่างไกลให้ได้

มาตรฐาน เพื่อเสริมสร้างศักยภาพเด็กก่อนวัยเรียน ให้มีพัฒนาการความพร้อมทั้งทักษะสมอง ร่างกาย และสังคม

๖) อำนวยความยุติธรรม ลดความเหลื่อมล้ำ โดยยกระดับการให้ความช่วยเหลือ ผู้มีรายได้น้อย และผู้ด้อยโอกาสด้านกฎหมายและคดีความ บูรณาการการทำงานร่วมกันระหว่างหน่วยงาน ภาครัฐและเครือข่ายภาคประชาชนในการแก้ไขข้อพิพาทในชุมชนโดยสันติวิธีและสร้างการรับรู้กฎหมายเพื่อ สร้างภูมิคุ้มกันในการปกป้องตนเองไม่ให้ตกเป็นเหยื่อ ๘.๕.๓ ยุทธศาสตร์ที่ ๓ สร้างความเข้มแข็งของฐานเศรษฐกิจภายในควบคู่กับ การแก้ปัญหาทรัพยากรธรรมชาติและสิ่งแวดล้อม

ตัวชี้วัดและค่าเป้าหมาย

ตัวชี้วัด	ค่าฐาน	ค่าเป้าหมาย				
		๒๕๖๒	๒๕๖๓	๒๕๖๔	๒๕๖๕	๒๕๖๒-๒๕๖๕
อัตราการขยายตัวการผลิตภาคเกษตรภาคตะวันออกเฉียงเหนือ	๑๔.๕๓๘ ล้านบาท	ขยายตัวไม่ต่ำกว่าร้อยละ ๑.๕	ขยายตัวไม่ต่ำกว่าร้อยละ ๑.๕	ขยายตัวไม่ต่ำกว่าร้อยละ ๑.๕	ขยายตัวไม่ต่ำกว่าร้อยละ ๑.๕	ขยายตัวเฉลี่ย ร้อยละ ๑.๕ ต่อปี
สัดส่วนพื้นที่ป่าไม้ต่อพื้นที่ภาคตะวันออกเฉียงเหนือ	๑๕.๖๕ ล้านไร่ สัดส่วนร้อยละ ๑๔.๕ ต่อพื้นที่ภาค	ไม่ต่ำกว่าร้อยละ ๑๕.๐ ต่อพื้นที่ภาค	ไม่ต่ำกว่าร้อยละ ๑๕.๐ ต่อพื้นที่ภาค	ไม่ต่ำกว่าร้อยละ ๑๕.๐ ต่อพื้นที่ภาค	ไม่ต่ำกว่าร้อยละ ๑๕.๐ ต่อพื้นที่ภาค	สัดส่วนไม่ต่ำกว่าร้อยละ ๑๕.๐ ต่อพื้นที่ภาค

แนวทางการพัฒนา

๑) พัฒนาอาชีพและรายได้ของเกษตรกร โดยสร้างความมั่นคงของเกษตรกรรายย่อย โดยยึดหลักปรัชญาของเศรษฐกิจพอเพียง เกษตรทฤษฎีใหม่ เกษตรทางเลือก เกษตรกรรมยั่งยืน เกษตรแปลงใหญ่ เกษตรอัตลักษณ์พื้นถิ่น เกษตรปลอดภัย เกษตรชีวภาพ เกษตรแปรรูป เกษตรอัจฉริยะ และระบบนิเวศการพัฒนาการเกษตร สนับสนุนการรวมกลุ่มเกษตรกร พัฒนาความเข้มแข็งขององค์กรและสถาบันเกษตรกร พัฒนาเครือข่ายวิสาหกิจชุมชนหรือสหกรณ์การเกษตร พัฒนาเกษตรกรรุ่นใหม่ให้เป็นมืออาชีพ สนับสนุน การเข้าถึงแหล่งเงินทุนที่เป็นธรรม

๒) พัฒนาพื้นที่ทุ่งกุลาร้องไห้ให้เป็นแหล่งผลิตข้าวหอมมะลิคุณภาพสูง ในพื้นที่จังหวัด ยโสธร สุรินทร์ ร้อยเอ็ด มหาสารคาม และศรีสะเกษ รวมทั้งพื้นที่ที่มีศักยภาพอื่น ๆ โดยปรับกระบวนการผลิตให้อยู่ภายใต้มาตรฐานเกษตรปลอดภัย พัฒนาห่วงโซ่เกษตรอินทรีย์ให้ครอบคลุมทุกขั้นตอนการผลิต พร้อมทั้ง ขยายพื้นที่เกษตรอินทรีย์ โดยส่งเสริมการผลิตและแปรรูปโดยใช้นวัตกรรม การยกระดับราคาสินค้าเกษตรอินทรีย์ให้แตกต่างจากสินค้าเกษตรที่ใช้สารเคมี และการพัฒนาระบบการรับรองมาตรฐานเกษตรอินทรีย์ การส่งเสริมกระบวนการตรวจรับรองแบบมีส่วนร่วมในการตรวจสอบกันเองของสมาชิกกลุ่มผู้ผลิตและชุมชน รวมทั้งการจัดทำโซนนิ่งระบบเกษตรอินทรีย์อย่างเป็นรูปธรรม โดยนำร่องในพื้นที่ที่มีความพร้อมและเหมาะสม และเชื่อมโยงไปสู่การท่องเที่ยวเชิงเกษตรหรือการท่องเที่ยววิถีไทยเพื่อขยายฐานรายได้ พร้อมทั้งจัดทำ ฐานข้อมูลเกษตรอินทรีย์ เพื่อเป็นข้อมูลในการวางแผนการผลิตที่เหมาะสม

สนับสนุนการวิจัยและพัฒนา นวัตกรรมใหม่ๆ ให้ตอบสนองตลาดสินค้าเพื่อสุขภาพและการส่งออก จัดตั้งกองทุนเกษตรอินทรีย์ ตลอดจน มาตรการส่งเสริมตลาดสีเขียวในชุมชนและท้องถิ่น ส่งเสริมเกษตรกรและกลุ่มเกษตรกรจำหน่ายสินค้าผ่าน ช่องทางพาณิชย์อิเล็กทรอนิกส์(E-Commerce) ทั้งภายในประเทศและต่างประเทศ

๓) ส่งเสริมการปรับเปลี่ยนไปสู่สินค้าเกษตรชนิดใหม่ตามศักยภาพของพื้นที่ (Zoning) และความ ต้องการตลาด โดยส่งเสริมการปลูกพืชผัก ผลไม้ และไม้ดอก ในพื้นที่จังหวัดเลย หนองคาย บึงกาฬ นครพนม ศรีสะเกษ และอุบลราชธานีโดยสนับสนุนการปรับปรุงพัฒนาพันธุ์ การตรวจรับรองมาตรฐาน สินค้า เกษตร การประชาสัมพันธ์และการจัดตั้งตลาดกลาง รวมทั้งส่งเสริมการปลูกพืชสมุนไพรสำคัญที่เป็นสารตั้งต้น ในการแปรรูปผลิตสินค้า ในพื้นที่จังหวัดสกลนคร มหาสารคาม เลย อำนาจเจริญ และอุบลราชธานี ให้มีปริมาณ มากพอและมีคุณภาพตามระบบมาตรฐานการเกษตรตามความต้องการของ ตลาดทั้งในและต่างประเทศ และ จัดทำฐานข้อมูลพื้นที่ปลูกพืชสมุนไพรเพื่อการบริหารจัดการ และ ส่งเสริมการเลี้ยงโคเนื้อคุณภาพสูงในพื้นที่ จังหวัดสกลนคร มุกดาหาร นครพนม นครราชสีมา สุรินทร์ ชัยภูมิ บุรีรัมย์ และอุบลราชธานี และโคนม ใน พื้นที่จังหวัดนครราชสีมา ขอนแก่น โดยสนับสนุนการ ปรับปรุงพันธุ์ ส่งเสริมการปลูกแปลงหญ้าและปรับปรุง คุณภาพอาหารสัตว์ พัฒนาเทคโนโลยีการเลี้ยง และทักษะเกษตรกร รวมทั้งการจัดระบบมาตรฐานโรงฆ่าสัตว์ให้ได้ มาตรฐานอุตสาหกรรม (GMP) และเพิ่มช่องทางการจำหน่ายและขยายตลาดไปสู่อาเซียน

๔) ส่งเสริมและพัฒนาเศรษฐกิจฐานชีวภาพ (Bio Economy) ให้เป็นฐานรายได้ใหม่ที่ สำคัญของ ภาค โดยมุ่งลงทุนสร้างเศรษฐกิจฐานของการวิจัยและนวัตกรรมระดับสูง ในลักษณะสหวิทยาการ ที่ใช้ ทรัพยากรฐานชีวภาพ (พืช สัตว์ จุลินทรีย์) รวมถึงวัสดุเหลือทิ้งทางการเกษตร ของเสียและน้ำเสียจาก โรงงานอุตสาหกรรม ฟาร์มปศุสัตว์ และชุมชน พัฒนาต่อยอดเป็นผลิตภัณฑ์ชีวภาพที่มีมูลค่าสูง ก่อให้เกิด ความก้าวหน้าและนวัตกรรมในมิติใหม่ๆ ที่ส่งผลต่อการปฏิรูปภาคเกษตร อาหาร สาธารณสุขและ การแพทย์ พลังงาน อุตสาหกรรมเคมี และภาคสังคม โดยพัฒนาให้นครราชสีมา ขอนแก่น อุบลราชธานี และสกลนคร เป็นศูนย์กลางอุตสาหกรรมเกษตรแปรรูปและอาหารแบบครบวงจร ส่งเสริมการแปรรูป สมุนไพรในพื้นที่ จังหวัดสกลนคร มหาสารคาม สุรินทร์ อำนาจเจริญ และอุบลราชธานี โดยพัฒนาเทคโนโลยี การผลิตให้ได้ มาตรฐาน GMP พัฒนาระบบรับรองผลิตภัณฑ์สมุนไพรและสร้างแบรนด์เพื่อเพิ่มขีด ความสามารถในการ แข่งขันและส่งออก ส่งเสริมอุตสาหกรรมใหม่และธุรกิจแนวใหม่ในพื้นที่กลุ่มจังหวัด ภาคตะวันออกเฉียงเหนือ ตอนกลาง กลุ่มจังหวัดภาคตะวันออกเฉียงเหนือตอนล่าง ๑ และตอนล่าง ๒ ด้วยการพัฒนาต่อยอดจาก วัตถุดิบและของเหลือทิ้งทางการเกษตร/อุตสาหกรรม และฐานความ หลากหลายทางชีวภาพไปสู่ผลิตภัณฑ์ มูลค่าสูง เช่น ชีวเภสัชภัณฑ์อาหาร อาหารสัตว์ในอนาคต โปรตีน ทางเลือก ผลิตภัณฑ์อินทรีย์ พลาสติก ชีวภาพ (bio-plastic) สารสกัดจากพืชมูลค่าสูง เอนไซม์หรือ อาหารเสริมสุขภาพจากจุลินทรีย์ เป็นต้น รวมทั้ง สร้างความมั่นคงทางพลังงานระดับชุมชน จากการนำ วัตถุดิบในชุมชน ของเหลือทิ้งทางการเกษตร ขยะครัวเรือน มาผลิตเป็นพลังงานเพื่อใช้ภายในครัวเรือน หรือชุมชน และส่งเสริมการใช้พลังงานหมุนเวียนในระดับชุมชน

๕) ส่งเสริมและสนับสนุนธุรกิจ SMEs ธุรกิจ Startup และวิสาหกิจชุมชน ผลิตสินค้า อุปโภค บริโภค ในพื้นที่เชื่อมโยงระเบียงเศรษฐกิจแนวตะวันออก-ตะวันตก ได้แก่ จังหวัดชัยภูมิ ขอนแก่น กาฬสินธุ์ร้อยเอ็ด มุกดาหาร เพื่อการส่งออกสู่ประเทศเพื่อนบ้าน โดยเน้นอุตสาหกรรมสีเขียวและการใช้ วัตถุดิบในพื้นที่ พัฒนาผู้ประกอบการ รวมทั้งสนับสนุนความรู้ด้านกฎ ระเบียบที่เกี่ยวข้อง ส่งเสริมการ เข้าถึง แหล่งเงินทุนที่เป็นธรรม การพัฒนาช่องทางการตลาดในต้นทุนที่ต่ำโดยใช้เทคโนโลยีสารสนเทศ เช่น E-Commerce, E-Marketing เป็นต้น

๖) ยกย่องมาตรฐานสินค้ากลุ่มผ้าไหม ผ้าฝ้าย ผ้าย้อมคราม และส่งเสริมพื้นที่ที่มี ศักยภาพให้ก้าวไปสู่การเป็นศูนย์กลางแฟชั่นในระดับภูมิภาค อาทิ กาฬสินธุ์ ขอนแก่น ชัยภูมิ นครราชสีมา สุรินทร์ และสกลนคร เป็นต้น โดยส่งเสริมการพัฒนาคุณภาพสินค้า การออกแบบ และตราสัญลักษณ์ พัฒนาเทคโนโลยีและงานศึกษาวิจัยสร้างนวัตกรรมเพิ่มมูลค่า พร้อมทั้งพัฒนาและยกระดับผลิตภัณฑ์ชุมชนอื่นๆ ยกย่องผู้ประกอบการและนักออกแบบรุ่นใหม่ ให้มีทักษะ มีความรู้ความสามารถทั้งการออกแบบและการจัดการ เพื่อให้สินค้ามีความหลากหลายและทันสมัย สร้างความเชื่อมโยงระหว่างวิสาหกิจชุมชนและวิสาหกิจขนาดกลางและขนาดย่อมกับภาคอุตสาหกรรม และส่งเสริมการจัดธุรกิจเพื่อสร้างโอกาสทางธุรกิจ

๗) พัฒนาเมืองศูนย์กลางจังหวัดเป็นเมืองน่าอยู่ โดยจัดระบบสาธารณสุขโรค สาธารณูปการที่มีคุณภาพและให้เพียงพอต่อความต้องการของประชาชนและกิจกรรมเศรษฐกิจในเมือง จัดระบบบริการสังคมที่ได้มาตรฐาน ที่อยู่อาศัยของผู้มีรายได้น้อย ให้ความสำคัญต่อการผังเมือง การเพิ่มพื้นที่ สีเขียว ความสะอาด และดูแลความปลอดภัยของประชาชน และรักษาความสมดุลของระบบนิเวศ มุ่งเน้น การเพิ่มประสิทธิภาพการใช้พลังงาน และสนับสนุนพลังงานสะอาด

๘) อนุรักษ์และส่งเสริมการฟื้นฟูทรัพยากรป่าไม้ให้คงความอุดมสมบูรณ์และรักษา ความหลากหลายทางชีวภาพของพื้นที่ต้นน้ำและป่าธรรมชาติที่สำคัญ ในพื้นที่จังหวัดเลย อุดรธานี สกลนคร ชัยภูมิ นครราชสีมา บุรีรัมย์ สุรินทร์และศรีสะเกษ โดยกำหนดและทำเครื่องหมายแนวเขตพื้นที่ป่าอนุรักษ์ และพื้นที่ป่านอกเขตอนุรักษ์ให้ชัดเจน ส่งเสริมประชาชนมีส่วนร่วมในการฟื้นฟู ปกป้อง และป้องกัน การบุกรุก เพื่อรักษาพื้นที่ป่าต้นน้ำและป้องกันการชะล้างพังทลายของดินรวมถึงการอนุรักษ์พื้นที่ชุ่มน้ำ

๙) ส่งเสริมและสนับสนุนการศึกษาวิจัยเพื่อพัฒนาความรู้ เทคโนโลยี นวัตกรรมและ ความคิดสร้างสรรค์ ในการพัฒนาภาค โดยใช้ประโยชน์จากสถาบันการศึกษา หน่วยงานด้านการวิจัยพัฒนา ที่กระจายตัวอยู่ในพื้นที่ สร้างความเชื่อมโยงสถาบันการศึกษา และภาคเอกชนเพื่อพัฒนาเครือข่ายของอุตสาหกรรมในลักษณะคลัสเตอร์ สนับสนุนสถาบันการศึกษาหรือสถาบันวิจัย ให้มีความพร้อมด้าน โครงสร้าง พื้นฐานและบุคลากรด้านวิทยาศาสตร์ เทคโนโลยี และนวัตกรรม ส่งเสริมและสนับสนุนการวิจัยในชั้นประยุกต์ และทดลองเพิ่มขึ้น ทั้งการจัดทำผลิตภัณฑ์ต้นแบบ การท าวิจัยตลาด การทดสอบผลิตภัณฑ์ และโรงงานนำร่อง เพื่อให้สามารถแปลงงานวิจัยไปสู่การใช้ประโยชน์ในเชิงพาณิชย์ได้อย่างเป็นรูปธรรมมากขึ้น

๘.๕.๔ ยุทธศาสตร์ที่ ๔ พัฒนาการท่องเที่ยวเชิงบูรณาการ

ตัวชี้วัดและค่าเป้าหมาย

ตัวชี้วัด	ค่าฐาน	ค่าเป้าหมาย				
		๒๕๖๒	๒๕๖๓	๒๕๖๔	๒๕๖๕	๒๕๖๒-๒๕๖๕
รายได้การท่องเที่ยว ภาคตะวันออกเฉียงเหนือ	73,893 ล้านบาท	ขยายตัว ไม่ต่ำกว่า ร้อยละ 10.0	ขยายตัว ไม่ต่ำกว่า ร้อยละ 10.0	ขยายตัว ไม่ต่ำกว่า ร้อยละ 10.0	ขยายตัว ไม่ต่ำกว่า ร้อยละ 10.0	ขยายตัว เฉลี่ย ร้อย ละ 10.0 ต่อปี

แนวทางการพัฒนา

๑) พัฒนาและส่งเสริมการท่องเที่ยวเชิงประเพณีวัฒนธรรมในทุกพื้นที่ โดยส่งเสริม ชุมชนในการสร้างสรรค์กิจกรรมหรือเทศกาลประจำถิ่นในแต่ละเดือนในพื้นที่ต่างๆ โฆษณาประชาสัมพันธ์แก่ นักท่องเที่ยวทั้งชาวไทยและต่างประเทศ เพื่อสร้างการรับรู้สินค้า บริการ แหล่งท่องเที่ยวที่สะท้อนอัตลักษณ์ของ ชุมชน และเมืองเก่า ได้แก่ เมืองเก่าบุรีรัมย์ เมืองเก่าพิมาย เมืองเก่าสุรินทร์ เมืองเก่านครราชสีมา และเมืองเก่า สกลนคร พัฒนาแบรนด์และสื่อสารความแตกต่างของชุมชนต่าง ๆ ในรูปแบบการเล่าเรื่อง (Storytelling) ส่งเสริมการขายแพ็คเกจการท่องเที่ยวเพื่อกระตุ้นการท่องเที่ยวนอกฤดูกาล ส่งเสริมการตลาดแบบมีเป้าหมาย เฉพาะกลุ่ม เช่น กลุ่มผู้สูงอายุ กลุ่มนักเรียนนักศึกษา กลุ่มผู้ปฏิบัติธรรม กลุ่มสุขภาพสตรี เป็นต้น

๒) พัฒนาและส่งเสริมการท่องเที่ยวอารยธรรมอีสานใต้ในพื้นที่จังหวัดนครราชสีมา บุรีรัมย์ สุรินทร์ ศรีสะเกษ และอุบลราชธานี โดยบูรณาการจัดการแผนท่องเที่ยวในแต่ละจังหวัดที่ดึงดูดเด่น หรืออัตลักษณ์ของแต่ละพื้นที่มาสร้างเส้นทางท่องเที่ยวเชื่อมโยงแหล่งท่องเที่ยวในเขตอารยธรรมอีสานใต้ และ เชื่อมโยงสู่ประเทศลาว กัมพูชา และเวียดนาม เพื่อเพิ่มระยะเวลาพำนักและค่าใช้จ่ายเฉลี่ยต่อหัวของกลุ่ม นักท่องเที่ยวคุณภาพทั้งชาวไทยและต่างประเทศ พัฒนาสินค้าและบริการที่มีจุดเด่นหรืออัตลักษณ์ที่สร้างจาก ทุนทางวัฒนธรรม เพื่อให้เกิดความจดจำและสร้างความโดดเด่น ลอกเลียนได้ยาก พัฒนาบุคลากรและ ผู้ประกอบการการท่องเที่ยวให้เป็นมืออาชีพ รักษามาตรฐานการให้บริการ จัดทำแผนที่ท่องเที่ยวให้ท่องเที่ยว ได้ตลอดทั้งปี พัฒนาระบบโลจิสติกส์ขนถ่ายนักท่องเที่ยวอย่างเป็นระบบไปสู่แหล่งท่องเที่ยว ดูแลความปลอดภัยและสุขลักษณะให้นักท่องเที่ยว

๓) พัฒนาและส่งเสริมการท่องเที่ยววิถีชีวิตลุ่มน้ำโขง ในพื้นที่จังหวัดเลย หนองคาย บึงกาฬ นครพนม มุกดาหาร อำนาจเจริญ อุบลราชธานี และสกลนคร และพัฒนาเส้นทางเชื่อมโยงแหล่งท่องเที่ยวกับประเทศเพื่อนบ้าน อาทิ สี่เหลี่ยมวัฒนธรรมล้านช้าง เลย-อุดรธานี-หนองบัวลำภู-หนองคาย-สปป. ลาว โดยพัฒนาแหล่งท่องเที่ยว สินค้าและบริการ ให้สอดคล้องกับกระแสนิยมการท่องเที่ยวเชิง วัฒนธรรมของสองฝั่งโขง พัฒนากิจกรรมการท่องเที่ยวให้มีความหลากหลาย อาทิ การท่องเที่ยว/พักผ่อน ชมทัศนียภาพและวิถีชีวิตลุ่มน้ำโขง (Leisure/Lifestyle) การท่องเที่ยวด้วยจักรยานและการเดินทางแบบ คาราวาน (Cycling/Caravan Tours) การท่องเที่ยวเชิงมหกรรม (Festivals/Events) เป็นต้น พัฒนากอนน์ เชื่อมโยงระหว่างแหล่งท่องเที่ยว พัฒนาท่าเรือและการท่องเที่ยวทางน้ำให้ได้มาตรฐานความปลอดภัย ส่งเสริมการบริหารจัดการที่เกิดจากชุมชนเพื่อสร้างงานและรายได้ เน้นพัฒนาผู้ประกอบการด้านการจัดการ และทักษะทางภาษาเพื่อรองรับนักท่องเที่ยวต่างชาติที่เพิ่มขึ้น

๔) พัฒนาและส่งเสริมการท่องเที่ยวยุคก่อนประวัติศาสตร์ ในจังหวัดขอนแก่น กาฬสินธุ์อุดรธานี หนองบัวลำภูและชัยภูมิโดยพัฒนาแหล่งท่องเที่ยวและพิพิธภัณฑ์ให้เป็นแหล่งเรียนรู้เชิง สร้างสรรค์และมีชีวิต ออกแบบการจัดแสดง จัดนิทรรศการ มัลติมีเดีย หรือกิจกรรมต่างๆ ให้ผู้ชมมีส่วนร่วม มีความสุนทรีย์เสมอ (play and learn) ทั้งภาษาไทยและต่างประเทศเพื่อขยายฐานนักท่องเที่ยวที่สนใจ ศึกษาวิวัฒนาการของภาค ตั้งแต่ยุคก่อนประวัติศาสตร์จนถึงปัจจุบัน ปลุกฝังให้เด็กเข้าพิพิธภัณฑ์ผ่านกิจกรรม ทศนศึกษาของโรงเรียนและ นันทนาการของครอบครัว พัฒนาสินค้า/บริการ/ของที่ระลึก ปรับปรุง สิ่งอำนวยความสะดวกในแหล่งท่องเที่ยวให้ได้มาตรฐาน โฆษณาประชาสัมพันธ์อย่างต่อเนื่อง พัฒนาระบบขนส่งสาธารณะเข้าสู่แหล่งท่องเที่ยวเพื่อให้เข้าถึงได้ง่ายและกลับมาได้บ่อยครั้ง

๕) พัฒนาและส่งเสริมการท่องเที่ยวเชิงกีฬาในพื้นที่จังหวัดบุรีรัมย์ ศรีสะเกษ นครราชสีมา โดยส่งเสริมและสนับสนุนอุตสาหกรรมกีฬาให้ครอบคลุมทุกมิติ เพื่อสร้างมูลค่าเพิ่มทั้งจาก การกีฬาและธุรกิจที่เกี่ยวข้อง อาทิ ธุรกิจการแข่งขันต่างๆ การผลิตอุปกรณ์/ชุดกีฬา/ของที่ระลึก สนามแข่งขัน อาหารเสริมและเครื่องดื่ม โรงแรม ร้านอาหาร การเดินทางและขนส่ง ประกันภัย สถาบันพัฒนากีฬาอาชีพ ทุกระดับ เป็นต้น ส่งเสริมการศึกษาในด้านเวชศาสตร์การกีฬา วิทยาศาสตร์การกีฬา และการบริหารจัดการ ธุรกิจกีฬา เพื่อผลิตบุคลากรรองรับการ

ขยายตัวของอุตสาหกรรมกีฬา สนับสนุนการจัดมหกรรมกีฬานานาชาติ รวมทั้งส่งเสริมกิจกรรมทางการตลาดและการประชาสัมพันธ์เพื่อสร้างการรับรู้ให้กับนักท่องเที่ยว ๖) พัฒนาและส่งเสริมการท่องเที่ยวธรรมชาติในจังหวัดชัยภูมิ เลย นครราชสีมา อุบลราชธานี โดยส่งเสริมการท่องเที่ยวที่คำนึงถึงขีดความสามารถในการรองรับของระบบนิเวศเพื่อให้เกิด ความสมดุลและยั่งยืน มุ่งเน้นนักท่องเที่ยวคุณภาพเพื่อให้สอดคล้องกับกิจกรรมการท่องเที่ยวที่มุ่งเน้นให้เกิด ความคุ้มค่าต่อประสบการณ์มากกว่าการท่องเที่ยวที่คุ้มค่าเงิน สนับสนุนให้คนไทยเดินทางมาท่องเที่ยวในพื้นที่ มากขึ้น รวมทั้งให้ความรู้นักท่องเที่ยวในการอนุรักษ์ทรัพยากรธรรมชาติ ๗) พัฒนาแหล่งท่องเที่ยวและสิ่งอำนวยความสะดวกให้ได้มาตรฐาน ดูแล ความปลอดภัยให้นักท่องเที่ยว ประชาสัมพันธ์การท่องเที่ยว และพัฒนาเส้นทางการท่องเที่ยวที่เชื่อมโยง ในลักษณะเครือข่ายเพื่อกระจายนักท่องเที่ยวจากเมืองหลักไปสู่ชุมชนและท้องถิ่น เชื่อมโยงกิจกรรม การท่องเที่ยวระหว่างภาคเอกชน กับชุมชนและท้องถิ่น ทั้งในประเทศและกับประเทศเพื่อนบ้าน ที่สอดคล้อง กับความต้องการของนักท่องเที่ยว รวมทั้งพัฒนาทักษะฝีมือบุคลากรในภาคบริการและการท่องเที่ยว จัดฝึกอบรมมีคุณภาพด้านภาษาต่างประเทศ นอกจากนี้พัฒนาสินค้า OTOP สินค้าวิสาหกิจชุมชน ของที่ระลึก ร้านอาหาร ที่พักให้มีคุณภาพดี ส่งเสริมการท่องเที่ยวเฉพาะกลุ่มตามความสนใจของนักท่องเที่ยว รวมถึงระบบ การจัดการสิ่งแวดล้อมในแหล่งท่องเที่ยว

๘.๕.๕ ยุทธศาสตร์ที่ ๕ ใช้โอกาสจากการพัฒนาโครงข่ายคมนาคมขนส่งที่เชื่อมโยงพื้นที่ เศรษฐกิจหลักภาคกลางและพื้นที่ระเบียงเศรษฐกิจภาคตะวันออก (EEC) เพื่อพัฒนาเมือง และพื้นที่เศรษฐกิจ ใหม่ ๆ ของภาค

ตัวชี้วัดและค่าเป้าหมาย

ตัวชี้วัด	ค่าฐาน	ค่าเป้าหมาย				
		๒๕๖๒	๒๕๖๓	๒๕๖๔	๒๕๖๕	๒๕๖๒-๒๕๖๕
อัตราการเจริญเติบโตเศรษฐกิจของภาคตะวันออกเฉียงเหนือ	๘๙๒,๖๗๖ ล้านบาท	ขยายตัวไม่ต่ำกว่าร้อยละ ๓.๕	ขยายตัวไม่ต่ำกว่าร้อยละ ๓.๕	ขยายตัวไม่ต่ำกว่าร้อยละ ๓.๕	ขยายตัวไม่ต่ำกว่าร้อยละ ๓.๕	ขยายตัวเฉลี่ยร้อยละ ๓.๕ ต่อปี

แนวทางการพัฒนา

๑) เร่งพัฒนาโครงสร้างพื้นฐานขนาดใหญ่ที่เชื่อมโยงภาคกับพื้นที่เศรษฐกิจหลัก ภาคกลางและพื้นที่ระเบียงเศรษฐกิจภาคตะวันออก (EEC) ให้แล้วเสร็จตามแผนแม่บทภายใต้ยุทธศาสตร์ชาติ อาทิ แผนการพัฒนารถไฟความเร็วสูง ช่วงนครราชสีมา-หนองคาย การพัฒนาโครงข่ายรถไฟทางคู่ ช่วงขอนแก่น-หนองคาย ช่วงจิบระ-อุบลราชธานี และโครงการทางหลวงพิเศษระหว่างเมืองและทางพิเศษ ช่วงระเบียงเศรษฐกิจ EWEK ด้านตะวันออก

๒) เร่งพัฒนาโครงข่ายระบบการคมนาคมขนส่งภายในภาคให้เป็นระบบที่สมบูรณ์ อาทิ การพัฒนารถไฟสายใหม่ (บ้านไผ่-นครพนม) โครงการพัฒนาท่าอากาศยาน ให้สามารถรองรับปริมาณ ความต้องการเดินทางและขนส่งสินค้าทางอากาศที่เพิ่มขึ้น (อุดรธานี อุบลราชธานี บุรีรัมย์ ร้อยเอ็ด นครราชสีมา ขอนแก่น เลย และสกลนคร) และขยายถนน ๔ ช่องจราจรเพื่อเพิ่มประสิทธิภาพทางหลวง

๓) พัฒนาเมืองขอนแก่นให้เป็นเมืองศูนย์กลางเศรษฐกิจ การค้า การลงทุน การบริการสุขภาพ และศูนย์กลางการศึกษา โดยจัดทำแผนแม่บทพื้นที่ศูนย์กลางความเจริญ เช่น เขตอุตสาหกรรมเชิงนิเวศ เขตนวัตกรรม พื้นที่อนุรักษ์มรดกทางวัฒนธรรม และพื้นที่เปิดโล่ง เป็นต้น พัฒนา และปรับปรุงโครงสร้างพื้นฐานเชื่อมโยงกับระบบโครงสร้างพื้นฐานหลักที่เชื่อมโยงระหว่างภาค เร่งรัดพัฒนา ระบบขนส่งรางเบา

เมืองขอนแก่น พร้อมทั้งส่งเสริมระบบขนส่งสาธารณะในเมืองให้เชื่อมโยงระหว่างเมืองและ ระบบขนส่งอื่น

๔) พัฒนาพื้นที่รอบสถานีขนส่งระบบรางในเมืองที่มีศักยภาพที่สำคัญ อาทิเมือง ขอนแก่น เมือง นครราชสีมา และเมืองอุบลราชธานี โดยพัฒนาพื้นที่ในรูปแบบเมืองกระชับ ให้มีการใช้ ประโยชน์ที่ดินแบบผสมผสานทั้งการทำงาน การอยู่อาศัย และการนันทนาการล้อมรอบสถานีขนส่ง และ พัฒนาพื้นที่บริเวณเมืองชายแดนที่มีศักยภาพ รวมทั้งบริเวณใกล้พื้นที่เขตเศรษฐกิจพิเศษชายแดน อาทิ นครพนม หนองคาย มุกดาหาร ให้มีความพร้อมสำหรับรองรับกิจกรรมทางเศรษฐกิจและสังคมที่เชื่อมโยงกับประเทศเพื่อนบ้าน และเป็นศูนย์กลางความเจริญในการกระจายความเจริญไปยังพื้นที่โดยรอบ

๕) พัฒนาอุตสาหกรรมต่อเนื่องจากการพัฒนาระบบคมนาคม โดยพัฒนาและยกระดับ ความเชี่ยวชาญของผู้ประกอบการอุตสาหกรรมซ่อมบำรุงและผลิตชิ้นส่วนอากาศยานและระบบราง ที่ได้มาตรฐานและเป็นที่ยอมรับในระดับสากล พัฒนากำลังแรงงานและนวัตกรรมเพื่อเตรียมพร้อมรองรับ การพัฒนาอุตสาหกรรมการบินในจังหวัดนครพนม อุตสาหกรรมระบบรางในจังหวัดขอนแก่น และพัฒนา สถานีขนส่งสินค้าในจังหวัดขอนแก่น นครราชสีมา และอุดรธานี

๘.๕.๖ ยุทธศาสตร์ที่ ๖ พัฒนาความร่วมมือและใช้ประโยชน์จากข้อตกลงกับประเทศ เพื่อนบ้านในการสร้างความเข้มแข็งทางเศรษฐกิจตามแนวชายแดนและแนวระเบียงเศรษฐกิจ

ตัวชี้วัดและค่าเป้าหมาย

ตัวชี้วัด	ค่าฐาน	ค่าเป้าหมาย				
		๒๕๖๒	๒๕๖๓	๒๕๖๔	๒๕๖๕	๒๕๖๒-๒๕๖๕
มูลค่าการค้าชายแดนภาคตะวันออก เฉียงเหนือ	๒๗๓,๕๑๐ ล้านบาท	ขยายตัวไม่ต่ำกว่าร้อยละ ๒๐.๐	ขยายตัวไม่ต่ำกว่าร้อยละ ๒๐.๐	ขยายตัวไม่ต่ำกว่าร้อยละ ๒๐.๐	ขยายตัวไม่ต่ำกว่าร้อยละ ๒๐.๐	ขยายตัวเฉลี่ยร้อยละ ๒๐.๐ ต่อปี

แนวทางการพัฒนา

๑) พัฒนาด่านชายแดน โดยพัฒนาโครงสร้างพื้นฐานบริเวณด่านศุลกากรให้เพียงพอ สนับสนุนการจัดการด่านพรมแดนแบบเบ็ดเสร็จ CIQ (Customs/Immigration/Quarantine) ให้ได้มาตรฐานสากล เร่งเชื่อมต่อระบบสารสนเทศภายในและระหว่างหน่วยงานเพื่อสามารถให้บริการ ณ จุดเดียว (National Single Window) เพิ่มอัตรากำลังเจ้าหน้าที่ให้เพียงพอ พัฒนาสิ่งอำนวยความสะดวกบริเวณจุดผ่อนปรน การค้าชายแดนที่มีศักยภาพ

๒) พัฒนาโครงสร้างพื้นฐานเชื่อมโยงชายแดน โดยเร่งก่อสร้างสะพานมิตรภาพไทย-ลาว แห่งที่ ๕ (บึงกาฬ-ปากซัน) พัฒนาเส้นทางใหม่เชื่อมโยงบึงกาฬ-อุดรธานี และรถไฟความเร็วสูง เพื่อเชื่อมโยงโครงข่ายเส้นทางคมนาคมระหว่างไทย ลาว เวียดนาม และจีน ให้มีความสะดวก ประหยัดเวลาและค่าใช้จ่าย ในการเดินทาง

๓) พัฒนาพื้นที่เขตพัฒนาเศรษฐกิจพิเศษชายแดน มุกดาหาร นครพนม และ หนองคาย เพื่อเสริมสร้างศักยภาพในการลงทุนและสร้างความร่วมมือกับประเทศเพื่อนบ้านในการพัฒนา เศรษฐกิจ

ชายแดน พร้อมทั้งเร่งรัดการดำเนินงานโครงการและมาตรการสำคัญในเขตเศรษฐกิจพิเศษ ให้มีความพร้อมด้านโครงสร้างพื้นฐาน และบริการ CIQ ที่ได้มาตรฐานสากล

กลุ่มจังหวัดภาคตะวันออกเฉียงเหนือตอนกลาง ได้กำหนดแผนยุทธศาสตร์การพัฒนากลุ่มจังหวัด พ.ศ. ๒๕๖๑-๒๕๖๔ เพื่อใช้เป็นกรอบแนวทางการพัฒนากลุ่มจังหวัด ภายใต้ผลการวิเคราะห์สภาพแวดล้อม ศักยภาพ บริบทของการพัฒนาที่ผ่านมาและในอนาคต รวมทั้งสภาพของปัญหาและความต้องการของประชาชน โดยมียุทธศาสตร์ของการพัฒนากลุ่มจังหวัดภาคตะวันออกเฉียงเหนือตอนกลาง ดังนี้

วิสัยทัศน์ “ศูนย์กลางอุตสาหกรรมแปรรูปการเกษตร เชื่อมโยงการบริการ การท่องเที่ยว และโลจิสติกส์ สู่ออนูภูมิภาคลุ่มน้ำโขง”

เป้าประสงค์ (เชิงวิสัยทัศน์) เพื่อก้าวไปสู่วิสัยทัศน์และการพัฒนากลุ่มจังหวัดที่พึงปรารถนาในระยะยาว ๔ ปี จึงได้กำหนด เป้าหมายหลักในการพัฒนากลุ่มจังหวัดไว้ดังนี้

๕.๒.๑ เพิ่มผลิตภาพการผลิตพืชเศรษฐกิจหลักให้ได้มาตรฐาน

๕.๒.๒ เพิ่มมูลค่าการค้า การบริการและแปรรูปพืชเศรษฐกิจหลัก

๕.๒.๓ เพิ่มรายได้จากการท่องเที่ยวของกลุ่มจังหวัด

๕.๓ ตัวชี้วัด

๕.๓.๑ ร้อยละที่เพิ่มขึ้นของผลิตภัณฑ์มวลรวมกลุ่มจังหวัด

๕.๓.๒ อัตราการขยายตัวรายได้การท่องเที่ยว กลุ่มจังหวัดที่เพิ่มขึ้น

๕.๔ ประเด็นยุทธศาสตร์/กลยุทธ์/แนวทางการพัฒนา กลุ่มจังหวัดภาคตะวันออกเฉียงเหนือตอนกลางได้กำหนดประเด็นยุทธศาสตร์ตัวชี้วัด และ กลยุทธ์๓การพัฒนาเพื่อบรรลุวิสัยทัศน์๓ของการพัฒนากลุ่มจังหวัดภาคตะวันออกเฉียงเหนือตอนกลาง พ.ศ. ๒๕๖๑-๒๕๖๔ จำแนกเป็น ๓ ประเด็นยุทธศาสตร์ปรากฏรายละเอียดดังนี้ ประเด็นยุทธศาสตร์๐ที่ ๑ การพัฒนาศักยภาพการผลิตการเกษตรและอุตสาหกรรมแปรรูปเกษตร ที่เป็นมิตรต่อสิ่งแวดล้อม ตัวชี้วัด ๑. ร้อยละของผลิตภัณฑ์มวลรวมภาคการเกษตรที่เพิ่มขึ้น ๒. ร้อยละของผลิตภัณฑ์มวลรวมภาคอุตสาหกรรมที่เพิ่มขึ้น กลยุทธ์๑. เพิ่มประสิทธิภาพและมาตรฐานการผลิต ๒. พัฒนาและสร้างมูลค่าเพิ่มสินค้าพืชเศรษฐกิจหลัก ๓. เพิ่มประสิทธิภาพการบริหารจัดการผู้ ประเด็นยุทธศาสตร์๐ที่ ๒ ก

ตัวชี้วัด ๑. ร้อยละที่เพิ่มขึ้นของผลิตภัณฑ์มวลรวมภาคการค้าและบริการกลุ่มจังหวัด ๒. ร้อยละที่เพิ่มขึ้นของผลิตภาพแรงงาน

กลยุทธ์

๑. พัฒนาศักยภาพ SMEs และเครือข่ายผู้ประกอบการ

๒. พัฒนาและเชื่อมโยงโครงข่ายคมนาคมเพื่อเพิ่มประสิทธิภาพระบบโลจิสติกส์

๓. พัฒนาคุณภาพฝีมือแรงงานและเพิ่มทักษะแก่ผู้ประกอบการ ๔. พัฒนาระบบการตลาด

ผลิตภัณฑ์กลุ่มจังหวัด

ประเด็นยุทธศาสตร์ที่ ๓ การเพิ่มศักยภาพการท่องเที่ยวอย่างครบวงจร

ตัวชี้วัด

๑. รายได้จากนักท่องเที่ยวกลุ่มจังหวัดที่เพิ่มขึ้น ๒. มูลค่าการจำหน่ายผลิตภัณฑ์ใหม่ที่เพิ่มขึ้น

กลยุทธ์

๑. พัฒนาศักยภาพแหล่งท่องเที่ยวเชื่อมโยงกับผลิตภัณฑ์ชุมชน
๒. พัฒนาเครือข่ายอุตสาหกรรมการท่องเที่ยวและบริการ
๓. ส่งเสริมกิจกรรมและประชาสัมพันธ์การท่องเที่ยวกลุ่มจังหวัด
๔. พัฒนาและยกระดับใหม่ให้เป็นศูนย์กลางแฟชั่นผ้าไหมในภูมิภาค

ยุทธศาสตร์การพัฒนากลุ่มจังหวัดภาคตะวันออกเฉียงเหนือตอนกลาง พ.ศ. ๒๕๖๑ – ๒๕๖๔
วิสัยทัศน์ “ศูนย์กลางอุตสาหกรรมแปรรูปการเกษตร เชื่อมโยงการบริการ การท่องเที่ยว และโลจิสติกส์สู่ภูมิภาค
 ลุ่มน้ำโขง”

“เพิ่มผลิตภาพพืชเศรษฐกิจหลัก (ข้าว อ้อย มันสำปะหลัง) อุตสาหกรรม การค้า การบริการ
 การท่องเที่ยว และการลงทุนสู่สากล”

๑.๓.๒ เป้าประสงค์ (เชิงวิสัยทัศน์)

เพื่อก้าวไปสู่วิสัยทัศน์และการพัฒนากลุ่มจังหวัดที่พึงปรารถนาในระยะยาว ๔ ปี จึงได้กำหนด
 เป้าหมายหลักในการพัฒนากลุ่มจังหวัดไว้ดังนี้

- ๑) เพิ่มคุณภาพการผลิตพืชเศรษฐกิจหลักให้ได้มาตรฐาน
- ๒) เพิ่มมูลค่าการค้า การลงทุน การแปรรูปพืชเศรษฐกิจ
- ๓) พัฒนาการท่องเที่ยวกลุ่มจังหวัดสู่การท่องเที่ยวอย่างยั่งยืน
- ๔) เตรียมความพร้อมกลุ่มจังหวัดในการเข้าสู่ประชาคมเศรษฐกิจอาเซียน

๑.๓.๓ ตัวชี้วัด

- ๑) ร้อยละผลผลิตเฉลี่ยต่อไร่ที่เพิ่มขึ้น
- ๒) ร้อยละของจำนวนแปลงที่ได้รับการรับรอง GAP
- ๓) ร้อยละมูลค่าภาคการค้าการลงทุนที่เพิ่มขึ้น
- ๔) ร้อยละรายได้จากการท่องเที่ยวกลุ่มจังหวัดที่เพิ่มขึ้น

๑.๓.๔ ประเด็นยุทธศาสตร์/กลยุทธ์/แนวทางการพัฒนา

กลุ่มจังหวัดภาคตะวันออกเฉียงเหนือตอนกลางได้กำหนดประเด็นยุทธศาสตร์ เป้าประสงค์
 ตัวชี้วัด และกลยุทธ์การพัฒนาเพื่อบรรลุวิสัยทัศน์ของการพัฒนารายได้ประเด็นยุทธศาสตร์ รวม ๔
 ประเด็นยุทธศาสตร์ แต่ละประเด็นยุทธศาสตร์มีรายละเอียดดังนี้

๑) เป้าประสงค์

- ๑.๑) เพิ่มคุณภาพผลผลิตทางการเกษตรให้มีคุณภาพที่ดี

ประเด็นยุทธศาสตร์ที่ ๑ การพัฒนาศักยภาพการผลิต การแปรรูป การค้า พืชเศรษฐกิจให้มีความเข้มแข็ง

- ๑.๒) พัฒนาคูณภาพผลิตภัณฑ์แปรรูปและเพิ่มช่องทางการตลาดสินค้าเกษตรและผลิตภัณฑ์แปรรูปจาก
 สินค้าเกษตร

๒) ตัวชี้วัดรายยุทธศาสตร์

- ๒.๑) ร้อยละที่เพิ่มขึ้นของจำนวนแปลงที่ได้รับการรับรอง GAP
- ๒.๒) ร้อยละผลผลิตเฉลี่ยต่อไร่ที่เพิ่มขึ้น

๓) กลยุทธ์และแนวทางการพัฒนา ประกอบด้วยกลยุทธ์ ดังนี้

- ๓.๑) เพิ่มประสิทธิภาพและมาตรฐานการผลิต ประกอบด้วยแผนงาน ดังนี้
 - พัฒนาปัจจัยพื้นฐานการผลิตและการค้าพืชเศรษฐกิจหลัก

- ยกระดับคุณภาพการผลิตพืชเศรษฐกิจหลัก
- พัฒนาศักยภาพเกษตรกร/สถาบันเกษตรกร

๓.๒) พัฒนาและสร้างมูลค่าเพิ่มสินค้าพืชเศรษฐกิจหลัก ประกอบด้วยแผนงาน ดังนี้

- ส่งเสริมการแปรรูปผลิตภัณฑ์หลัก
- พัฒนาขีดความสามารถผู้ประกอบการ/SME/เครือข่ายการแปรรูป

๓.๓) พัฒนาการค้า การลงทุนและแปรรูปพืชเศรษฐกิจหลัก ประกอบด้วยแผนงาน ดังนี้

- พัฒนาปัจจัยและโครงสร้างพื้นฐานการค้า การลงทุน
- ส่งเสริมตลาดการค้าพืชเศรษฐกิจหลัก

๑) เป้าประสงค์

- ๑.๑) เพิ่มมูลค่าการค้าการลงทุนและรายได้กลุ่มจังหวัด
- ๑.๒) มีความพร้อมด้านโครงสร้างพื้นฐานเพื่อรองรับการลงทุน
- ๑.๓) เพิ่มผลิตภาพแรงงานในกลุ่มจังหวัด

๒) ตัวชี้วัดรายยุทธศาสตร์

- ๒.๑) ร้อยละที่เพิ่มขึ้นของมูลค่าการค้าของกลุ่มจังหวัด
- ๒.๒) ร้อยละที่เพิ่มขึ้นของมูลค่าการลงทุนในกลุ่มจังหวัด
- ๒.๓) ร้อยละความสำเร็จในการพัฒนาเครือข่ายคมนาคมกลุ่มจังหวัด

๓) กลยุทธ์และแนวทางการพัฒนา

- ๓.๑) พัฒนาโครงสร้างพื้นฐานเพื่อรองรับการลงทุน
- ๓.๒) พัฒนาคุณภาพฝีมือแรงงานและเพิ่มทักษะแก่ผู้ประกอบการเพื่อรองรับการเจริญด้านอุตสาหกรรม
- ๓.๓) ส่งเสริมการวิจัยนวัตกรรมสำหรับอุตสาหกรรมแปรรูปเกษตร
- ๓.๔) จัดหาช่องทางการตลาดสำหรับผลิตภัณฑ์แปรรูปเกษตร

ประเด็นยุทธศาสตร์ที่ ๒ การส่งเสริมการค้า การบริการ การลงทุนและพัฒนาอุตสาหกรรมให้เป็นมิตรต่อสิ่งแวดล้อม

๑) เป้าประสงค์

- ๑.๑) รายได้จากการท่องเที่ยวและผลิตภัณฑ์ที่เกี่ยวข้องเพิ่มขึ้น
- ๑.๒) เชื่อมโยงการบริหารจัดการท่องเที่ยวกลุ่มจังหวัดอย่างเป็นระบบ

๒) ตัวชี้วัดรายยุทธศาสตร์

- ๒.๑) ระดับความสำเร็จของการพัฒนาคุณภาพด้านการท่องเที่ยว
- ๒.๒) รายได้จากการจำหน่ายผลิตภัณฑ์ใหม่
- ๒.๓) รายได้จากการท่องเที่ยวกลุ่มจังหวัดที่เพิ่มขึ้น

๓) กลยุทธ์และแนวทางการพัฒนา มี ๓ กลยุทธ์ ดังนี้

- ๓.๑) พัฒนาศักยภาพการท่องเที่ยวเพื่อรองรับนักท่องเที่ยว
- ๓.๒) พัฒนาเครือข่ายอุตสาหกรรมการท่องเที่ยวและบริการ
- ๓.๓) ส่งเสริมกิจกรรมและช่องทางการตลาดด้านการท่องเที่ยว

๑) เป้าประสงค์

- ๑.๑) พัฒนาศักยภาพกลุ่มจังหวัดเพื่อรองรับประชาคมอาเซียน
- ๑.๒) พัฒนาปัจจัยการบริหารงานกลุ่มจังหวัด
- ๑.๓) พัฒนาระบบการบริหารการวางแผน

๒) ตัวชี้วัดรายยุทธศาสตร์

- ๒.๑) จำนวนคนที่ได้รับการพัฒนาองค์ความรู้เรื่องประชาคมเศรษฐกิจอาเซียน
- ๒.๒) ร้อยละความพึงพอใจของผู้รับบริการจากสำนักบริหารยุทธศาสตร์กลุ่มจังหวัด

๓) กลยุทธ์และแนวทางการพัฒนา มี ๓ กลยุทธ์ดังนี้

- ๓.๑) พัฒนาบุคลากรกลุ่มจังหวัดเพื่อรองรับประชาคมเศรษฐกิจอาเซียน
- ๓.๒) พัฒนาปัจจัยการบริหารงานกลุ่มจังหวัด
- ๓.๓) พัฒนาระบบการบริหารการวางแผน

วิสัยทัศน์กลุ่มจังหวัด “ศูนย์กลางการค้า การบริการ อุตสาหกรรมเกษตร และสังคมน่าอยู่”

ประเด็นยุทธศาสตร์

- ๑.ยกระดับการผลิต เพื่อพัฒนาเศรษฐกิจแบบเข้มแข็งและแข่งขันได้
- ๒.การพัฒนาทุนมนุษย์และสังคมเพื่อคุณภาพชีวิตที่ดี
- ๓.การบริหารจัดการทรัพยากรธรรมชาติและสิ่งแวดล้อม เพื่อการพัฒนาที่ยั่งยืน

เป้าประสงค์

เพิ่มผลิตภัณท์มวลรวมกลุ่มจังหวัด (GPP)

ตัวชี้วัด

- ๑.๑.๑ ร้อยละที่เพิ่มขึ้นของผลิตภัณท์มวลรวมกลุ่มจังหวัด (GPP)

กลยุทธ์

- ๑. เพิ่มศักยภาพในการสร้างรายได้จากผลิตภัณท์ชุมชนและวิสาหกิจชุมชน
- ๒. สร้างโอกาสและทางเลือกในการประกอบอาชีพแก่องค์กรชุมชน
- ๓. เพิ่มขีดความสามารถในการแข่งขันภาคเกษตร ภาคอุตสาหกรรม ภาคการค้า และภาคบริการ
- ๔. รวบรวมและกระจายสินค้าในภูมิภาค

จังหวัดที่รับผิดชอบ : (๑. ขอนแก่น, ๒. ขอนแก่น, ๓. ร้อยเอ็ด/ข้าว , กาฬสินธุ์/อ้อย/เกษตรอินทรีย์
ขอนแก่น/มันสำปะหลัง/ ท่องเที่ยว , มหาสารคาม/ไหม , ๔. ขอนแก่น/ร้อยเอ็ด)

เป้าประสงค์

- ๒.๑ สร้างสังคมแห่งการเรียนรู้และพัฒนาคนให้เป็นคนดีมีคุณภาพ

ตัวชี้วัด

- ๒.๑.๑ ร้อยละของผู้ผ่านการพัฒนาศักยภาพแรงงานและมีงานทำ
- ๒.๑.๒ จำนวนผู้เข้าถึงบริการทางการศึกษาที่มีคุณภาพและใช้นวัตกรรมในการเรียนรู้เพิ่มขึ้น

กลยุทธ์

- ๑. พัฒนาศักยภาพกำลังแรงงานให้มีทักษะ
- ๒ สร้างโอกาสการเรียนรู้ตลอดชีวิตด้วยระบบและวิธีการที่หลากหลาย
- ๓. ส่งเสริมวัฒนธรรม คุณธรรม จริยธรรม ภูมิปัญญาท้องถิ่น และเสริมสร้างความเข้มแข็งของชุมชน
- ๔. เสริมสร้างศักยภาพครัวเรือนยากจนและผู้ด้อยโอกาส

จังหวัดที่รับผิดชอบ : (๑. มหาสารคาม,๒. มหาสารคาม,๓. ร้อยเอ็ด)

เป้าประสงค์

- ๓.๑ พัฒนาระบบบริหารจัดการทรัพยากรธรรมชาติและสิ่งแวดล้อมอย่างเป็นระบบ

ตัวชี้วัด

- ๓.๑.๑ ร้อยละของพื้นที่ปลูกป่า/ไม้ยืนต้นเพิ่มขึ้น

- ๓.๑.๒ จำนวนพื้นที่เกษตรกรรมที่ได้รับการอนุรักษ์พื้นที่พุทธรักษา
 ๓.๑.๓ จำนวนพื้นที่ที่ได้รับการพัฒนาทั้งในและนอกเขตชลประทานเพิ่มขึ้น
 ๓.๑.๔ คุณภาพสิ่งแวดล้อมอยู่ในเกณฑ์มาตรฐานเพิ่มขึ้น

กลยุทธ์

๑. การบริหารจัดการทรัพยากรธรรมชาติ (ดิน น้ำ ป่าไม้) แบบบูรณาการ
 ๒. อนุรักษ์และใช้ประโยชน์จากความหลากหลายทางชีวภาพอย่างยั่งยืน
 ๓. ป้องกัน ฝ่าระวัง และบำบัด พื้นฟูคุณภาพสิ่งแวดล้อม
 ๔. การพัฒนาเครือข่ายชุมชนด้านทรัพยากรและสิ่งแวดล้อม
- จังหวัดที่รับผิดชอบ :(๑. ขอนแก่น, ๒.ขอนแก่น)

วิสัยทัศน์และพันธกิจจังหวัดมหาสารคาม

วิสัยทัศน์ ของจังหวัดมหาสารคาม

“เป็นแหล่งผลิตสินค้าเกษตรและอาหารคุณภาพ ศูนย์กลางบริการทางการศึกษาและวัฒนธรรม ประชาชนมีคุณภาพชีวิตที่ดี”

พันธกิจ

- ๑) ส่งเสริมการเกษตรกรรมของจังหวัด และปรับปรุงโครงสร้างพื้นฐานที่เอื้อต่อการผลิต
- ๒) ส่งเสริมสนับสนุนให้ประชาชนน้อมนำปรัชญาเศรษฐกิจพอเพียงมาใช้ในการดำรงชีวิต
- ๓) ส่งเสริมอุตสาหกรรมอาหารและพลังงานทดแทนที่เชื่อมโยงกับฐานการผลิตของท้องถิ่น
- ๔) เสริมสร้างและพัฒนาคุณภาพชีวิตของประชาชน ทั้งด้านสุขภาพกายและสุขภาพจิต มีความปลอดภัยในชีวิตและทรัพย์สิน เป็นสังคมเข้มแข็งและได้”รับบริการพื้นฐานอย่างเท่าเทียมและทั่วถึง

เป้าประสงค์ในภาพรวมของจังหวัดมหาสารคาม

เพื่อให้บรรลุวิสัยทัศน์ที่กำหนดไว้ จึงมีการกำหนดเป้าประสงค์ที่สำคัญไว้ ดังนี้

- ๑) ภาคการเกษตรมีความเข้มแข็งและสามารถสร้างมูลค่าเพิ่มให้กับจังหวัด
- ๒) การพัฒนาเศรษฐกิจของจังหวัดเติบโตอย่างสมดุลและยั่งยืน
- ๓) เป็นศูนย์กลางบริการทางการศึกษาและวัฒนธรรม
- ๔) ประชาชนมีคุณภาพชีวิตที่ดี

ประเด็นยุทธศาสตร์

เพื่อให้การพัฒนาจังหวัดเป็นไปตามกรอบวิสัยทัศน์และเป้าประสงค์ที่กำหนดไว้ จึงได้กำหนดประเด็นยุทธศาสตร์การพัฒนาของจังหวัดใน ๔ ประเด็นยุทธศาสตร์ ดังนี้

ประเด็นยุทธศาสตร์ที่ ๑ : ปรับปรุงโครงสร้างการผลิตด้านการเกษตรให้เอื้อต่อการผลิตสินค้าเกษตรและอาหารคุณภาพ

ประเด็นยุทธศาสตร์ที่ ๒ : ส่งเสริมการค้า การลงทุน และการท่องเที่ยวเชิงสร้างสรรค์และวัฒนธรรม เป็นมิตรกับสิ่งแวดล้อม

ประเด็นยุทธศาสตร์ที่ ๓ : ส่งเสริมและพัฒนาระบบการจัดการศึกษาเพื่อยกระดับสู่การเป็นศูนย์กลางบริการทางการศึกษาและวัฒนธรรมของภาคตะวันออกเฉียงเหนือ

ประเด็นยุทธศาสตร์ที่ ๔ : พัฒนาคุณภาพชีวิตของประชาชน สู้สังคมผู้รู้รักสามัคคี เทิดทูนสถาบันของชาติ เอื้ออาทรและสมานฉันท์

๑.๔ ยุทธศาสตร์การพัฒนาขององค์กรปกครองส่วนท้องถิ่นในเขตจังหวัด

ยุทธศาสตร์การพัฒนาขององค์กรปกครองส่วนท้องถิ่นในเขตจังหวัดมหาสารคาม

Development Strategy of the Local Government in the Province

ในการกำหนดกรอบยุทธศาสตร์การพัฒนาขององค์กรปกครองส่วนท้องถิ่น ได้รื้อเอากรอบแนวคิดที่สำคัญ อาทิ ยุทธศาสตร์การพัฒนาประเทศว่าด้วยความเข้าใจ เข้าถึง และการพัฒนาตามแนวพระราชดำริของ พระบาทสมเด็จพระเจ้าอยู่หัวมาเป็นหลักสำคัญ ใช้ปรัชญาเศรษฐกิจพอเพียงซึ่งทรงเน้นความพอดีพอสมควรแก่ฐานะ ความมีเหตุผล และการมีภูมิคุ้มกันเป็นแนวคิด ใช้แผนพัฒนาเศรษฐกิจและสังคมแห่งชาติ ฉบับที่ ๑๑ แนวทางของคณะกรรมการรักษาความสงบแห่งชาติตลอดจนปัญหาและความต้องการของประชาชนในท้องถิ่น

ภายใต้ภาวะบ้านเมืองที่กำลังก้าวเข้าสู่การเปลี่ยนแปลง ทั้งในด้านเศรษฐกิจ สังคมและการเมือง โดยเฉพาะการก้าวเข้าสู่ประชาคมเศรษฐกิจอาเซียน (ASEAN Economic Community : AEC) ถือเป็นภาระหน้าที่ที่สำคัญขององค์กรปกครองส่วนท้องถิ่นที่มีอาจหลีกเลี่ยงได้ ในการที่จะนำพาประชาชน สังคม ชุมชน ในท้องถิ่นให้สามารถอยู่รอดปลอดภัยรู้เท่าทันต่อการเปลี่ยนแปลงที่เกิดขึ้น สามารถพึ่งพาตนเองและช่วยเหลือผู้อื่นได้อย่างเหมาะสม ดังนั้นจึงจำต้องกำหนดทิศทางการพัฒนาจังหวัด ให้มีความชัดเจนและเป็นรูปธรรม เช่น การจัดการคุณภาพการศึกษาและการสร้างสังคมแห่งการเรียนรู้ในท้องถิ่นให้มีความครอบคลุม ด้วยการเพิ่มช่องทางในการเข้าถึงการบริการทางการศึกษาอย่างเสมอภาคและเท่าเทียมกัน ตลอดจนยกระดับคุณภาพการศึกษาของประชาชนและสร้างความเข้มแข็งของสังคม ชุมชน ควบคู่ไปกับการสร้างความมั่นคงเจริญเติบโตทางเศรษฐกิจในท้องถิ่นให้มีความยั่งยืนและความพร้อมในทุกๆด้านเพื่อรองรับการพัฒนาในภาพรวมของจังหวัด รวมถึงการเพิ่มประสิทธิภาพการทำงานขององค์กรปกครองส่วนท้องถิ่นและหน่วยงานอื่นในจังหวัด ให้ทำงานร่วมกันอย่างบูรณาการ เป็นที่พึงของประชาชนในท้องถิ่น โดยได้กำหนด วิสัยทัศน์ พันธกิจ วัตถุประสงค์ จุดมุ่งหมายเพื่อการพัฒนา ตัวชี้วัด ประเด็นยุทธศาสตร์การพัฒนาและแนวทางการพัฒนาดังนี้

● วิสัยทัศน์ พันธกิจ วัตถุประสงค์ จุดมุ่งหมายเพื่อการพัฒนา ตัวชี้วัด

วิสัยทัศน์ “ท้องถิ่นมหาสารคามการศึกษาก้าวไกล ประชาชนเป็นสุข อยู่รอดปลอดภัย สังคมเข้มแข็ง รู้เท่าทันพัฒนาอย่างสร้างสรรค์และยั่งยืน”

Vision : Local of Mahasarakham educational progress , People happy, Survive , Strong social awareness , Creativity and Sustainable development.

พันธกิจ (Mision)

๑. พัฒนาคุณภาพทางการศึกษาและการเรียนรู้ทั้งในระบบและการศึกษาทางเลือก
๒. พัฒนาศักยภาพและเพิ่มประสิทธิภาพในการให้บริการสาธารณะ
๓. พัฒนาปรับปรุงโครงสร้างพื้นฐานด้านการคมนาคมขนส่ง แหล่งน้ำสาธารณะ และสาธารณสุขปโภค
๔. ยกระดับคุณภาพชีวิต เพิ่มรายได้ ลดรายจ่าย และลดความเหลื่อมล้ำทางสังคม
๕. อนุรักษ์ ฟื้นฟู ศิลปวัฒนธรรม ขนบธรรมเนียม ภูมิปัญญาท้องถิ่น และสิ่งแวดล้อม
๖. สร้างเครือข่ายและสร้างความเข้มแข็งของท้องถิ่น
๗. พัฒนาศักยภาพและเพิ่มประสิทธิภาพในการบริหารจัดการท้องถิ่น
๘. สนับสนุนให้ความช่วยเหลือและประสานการทำงานระหว่างองค์กรปกครองส่วนท้องถิ่น องค์กรและหน่วยงานอื่น

วัตถุประสงค์ (Objectives)

๑. เพื่อบริหารจัดการศึกษาท้องถิ่นและสร้างสังคมแห่งการเรียนรู้
๒. เพื่อสร้างรายได้ ลดรายจ่ายของประชาชนและสร้างความเข้มแข็งของสังคม ชุมชน
๓. เพื่อสร้างความพร้อมโครงสร้างการผลิตและการบริการ
๔. เพื่อเพิ่มประสิทธิภาพการทำงานขององค์กรปกครองส่วนท้องถิ่นและหน่วยงานในจังหวัด

จุดมุ่งหมายเพื่อการพัฒนา (Goal)

๑. การศึกษามาคุณภาพ ประชาชนเป็นคนมีความรู้คู่คุณธรรม
๒. การให้บริหารสาธารณะได้มาตรฐาน ทัวถึงและเป็นธรรม
๓. การคมนาคมขนส่งเชื่อมโยงและมีแหล่งน้ำเพียงพอ
๔. ประชาชนมีรายได้ สังคมและชุมชนมีความเข้มแข็ง
๕. เกิดความร่วมมือที่ดีในการทำงานระหว่างภาคส่วน
๖. ท้องถิ่นมีประสิทธิภาพและมีการบริหารจัดการที่ดี

ตัวชี้วัด (key performance indicators : KPIs)

๑. ร้อยละของการประเมินผลสัมฤทธิ์ทางการศึกษาของสถานศึกษาในสังกัดท้องถิ่น
๒. จำนวนโครงการ/กิจกรรมโครงสร้างพื้นฐานด้านการคมนาคมขนส่ง แหล่งน้ำสาธารณะที่ได้รับการปรับปรุง
๓. รายได้เฉลี่ยของประชาชนในท้องถิ่นที่เพิ่มขึ้น
๔. จำนวนโครงการ/กิจกรรมที่มีการบูรณาการหรือการจัดทำบันทึกข้อตกลงความร่วมมือ
๕. ร้อยละของผลการประเมินการตรวจรับรองมาตรฐานในการบริการสาธารณะของท้องถิ่น

ประเด็นยุทธศาสตร์การพัฒนา ประกอบด้วย ๔ ประเด็นยุทธศาสตร์ คือ

ประเด็นยุทธศาสตร์ที่ ๑ การจัดการศึกษาและสร้างสังคมแห่งการเรียนรู้ในท้องถิ่น โดยให้ความสำคัญในการบริหารจัดการการศึกษาและพัฒนาคุณภาพทางการศึกษาในท้องถิ่น ด้วยการเร่งสร้างแหล่งเรียนรู้ในท้องถิ่น ตลอดจนมุ่งเน้นการพัฒนาทรัพยากรบุคลากรด้านการศึกษาในท้องถิ่น ด้วยการเพิ่มศักยภาพ ประสิทธิภาพ คุณภาพ ความรู้ ความสามารถ ทักษะสำหรับการเรียน การสอน รวมถึงปลูกฝังจิตสำนึกและจริยธรรมที่ดีงามให้แก่นักเรียน ครู บุคลากรทางการศึกษา และประชาชนในท้องถิ่น

เป้าประสงค์ระดับยุทธศาสตร์

๑. เพื่อให้ประชาชนในท้องถิ่นสามารถเข้าถึงการบริการทางการศึกษาได้อย่างทั่วถึง
๒. เพื่อสร้างความพร้อมในการเข้าสู่ประชาคมอาเซียนและประชาคมโลก

กลยุทธ์หรือแนวทางการพัฒนา ประกอบด้วย

๑. พัฒนาคุณภาพการบริหารจัดการศึกษา และการบริการทางการศึกษา
๒. พัฒนาผู้เรียน ผู้สอน และบุคลากรทางการศึกษา
๓. สนับสนุนงานวิชาการและกิจกรรมทางการศึกษา

ตัวชี้วัดระดับกลยุทธ์

๑. ร้อยละของการศึกษาต่อ ม.ปลาย ,อุดมศึกษา และสายอาชีพอื่น

๒. ร้อยละผลสัมฤทธิ์ทางการศึกษาสูงกว่ามาตรฐานที่กำหนด
๓. ร้อยละของสถานศึกษาที่ผ่านการรับรองมาตรฐาน(สมศ.)
๔. ร้อยละของสถานศึกษาที่มีการบริหารจัดการที่เข้มแข็ง
๕. ร้อยละที่เพิ่มขึ้นของแหล่งเรียนรู้
๖. ร้อยละที่เพิ่มขึ้นของการเข้าถึงการบริการทางการศึกษา
๗. จำนวนเด็ก/เยาวชน/นักเรียน/ประชาชนที่เข้าร่วมกิจกรรมศีลธรรม คุณธรรม จริยธรรมที่ดีงาม
๘. จำนวนแผนงาน/โครงการในการจัดการความรู้ในหน่วยงานการศึกษา ศาสนา และวัฒนธรรม
๙. จำนวนแผนงาน/โครงการพัฒนานักกีฬาให้เป็นนักกีฬาทีมชาติหรือไปสู่ความเป็นนักกีฬาอาชีพ

ประเด็นยุทธศาสตร์ที่ ๒ การสร้างความเข้มแข็งของสังคมและชุมชนในท้องถิ่น โดยให้ความสำคัญกับการพัฒนาคุณภาพชีวิตและความเป็นอยู่ของประชาชนในท้องถิ่น มุ่งเน้นการส่งเสริมการประกอบอาชีพ ด้วยการสนับสนุนแนวทางการดำรงชีวิตภายใต้หลักปรัชญาเศรษฐกิจพอเพียง การสนับสนุนแนวทางตามระบอบประชาธิปไตยอันมีพระมหากษัตริย์เป็นประมุข ตลอดจนการพัฒนาศักยภาพของผู้นำชุมชน ผู้นำองค์กร กลุ่มและเครือข่ายต่างๆ พร้อมทั้งสนับสนุนและส่งเสริมให้ประชาชนมีสุขภาพร่างกายที่แข็งแรง ด้วยการสนับสนุนและส่งเสริมการกีฬาในทุกระดับ การรณรงค์ป้องกันและปราบปรามยาเสพติด การป้องกันและลดอุบัติเหตุบนท้องถนน รวมถึงให้การสงเคราะห์ช่วยเหลือผู้ประสบภัยพิบัติกรณีฉุกเฉินหรือภัยพิบัติทางธรรมชาติและผู้ด้อยโอกาสทางสังคมในท้องถิ่น

เป้าประสงค์ระดับยุทธศาสตร์

๑. เพื่อเพิ่มรายได้และลดรายจ่ายให้ประชาชนในท้องถิ่นสามารถพึ่งตนเองได้
๒. เพื่อเสริมสร้างความเข้มแข็งของชุมชน

กลยุทธ์หรือแนวทางการพัฒนา ประกอบด้วย

๑. พัฒนาคุณภาพชีวิตและส่งเสริมอาชีพ
๒. เสริมสร้างศักยภาพและความเข้มแข็งของสังคม ชุมชน
๓. สนับสนุนกิจกรรม การกีฬา และนันทนาการ

ตัวชี้วัดระดับยุทธศาสตร์

๑. จำนวนครัวเรือนยากจนที่มีรายได้ต่ำกว่าเกณฑ์ ได้รับการส่งเสริมการดำรงชีวิตตามแนวทางการปรัชญาเศรษฐกิจพอเพียง
๒. จำนวนแผนงาน/โครงการ/กิจกรรมที่ส่งเสริมแนวทางตามระบอบประชาธิปไตยอันมีพระมหากษัตริย์ทรงเป็นประมุข
๓. ร้อยละของชุมชนที่ได้รับการส่งเสริม/สนับสนุน/การจัดทำแผนชุมชนด้วยกระบวนการมีส่วนร่วม
๔. ร้อยละของผู้นำชุมชน/ผู้นำองค์กร/กลุ่มและเครือข่ายต่างๆที่ได้รับการส่งเสริม/สนับสนุนการเสริมสร้างศักยภาพ/ประสิทธิภาพ

๕. จำนวนหมู่บ้านที่เป็นหมู่บ้านเศรษฐกิจพอเพียงต้นแบบ
๖. ร้อยละของครอบครัว/ชุมชนที่มีความเข้มแข็งเพิ่มขึ้น
๗. ร้อยละของผู้ประสบภัยพิบัติกรณีฉุกเฉิน/ภัยพิบัติทางธรรมชาติ/ผู้ด้อยโอกาสทางสังคมที่ได้รับการสงเคราะห์ช่วยเหลือ/ได้รับสวัสดิการสังคม
๘. ร้อยละขององค์กรปกครองส่วนท้องถิ่นที่มีแผนงานด้านสวัสดิการสังคม

ประเด็นยุทธศาสตร์ที่ ๓ การพัฒนาโครงสร้างการผลิตและสร้างความมั่นคงทางเศรษฐกิจในท้องถิ่น โดยให้ความสำคัญต่อกระบวนการ :Upstream midstream downstream (of the process) เช่น ภาคการเกษตร ตั้งแต่ระดับต้นน้ำ ด้วยการสนับสนุนปัจจัยพื้นฐานการผลิต ปัจจัยที่เอื้อต่อการผลิตในระดับกลางน้ำ จนถึงระดับ การตลาดในระดับปลายน้ำ มุ่งเน้นการพัฒนาและปรับปรุงโครงสร้างพื้นฐาน โครงข่ายคมนาคม แหล่งน้ำ สาธารณะ โบราณสถานและแหล่งท่องเที่ยวที่สำคัญ ควบคู่ไปกับการบริหารจัดการสิ่งแวดล้อม รวมถึงการอนุรักษ์ ขนบธรรมเนียม วัฒนธรรมประเพณีที่ดีงาม และภูมิปัญญาของท้องถิ่น

เป้าประสงค์รับยุทธศาสตร์

๑. เพื่อสร้างรากฐานความมั่นคงทางด้านเศรษฐกิจในท้องถิ่นให้มีความพร้อมต่อการพัฒนา จังหวัด
๒. เพื่อรองรับประชาคมเศรษฐกิจอาเซียน (AEAN Economic Community : AEC)

กลยุทธ์หรือแนวทางการพัฒนา ประกอบด้วย

๑. พัฒนาส่งเสริมการเกษตร การพาณิชย์ และการลงทุน
๒. พัฒนาปรับปรุงโครงสร้างพื้นฐาน แหล่งน้ำสาธารณะ โบราณสถาน แหล่งท่องเที่ยว และ จัดการสิ่งแวดล้อม
๓. สนับสนุนส่งเสริม ศาสนา ศิลปวัฒนธรรม ขนบธรรมเนียมประเพณี และภูมิปัญญาท้องถิ่น

ตัวชี้วัดระดับยุทธศาสตร์

๑. ร้อยละที่เพิ่มขึ้นของรายได้ที่เกิดจากการท่องเที่ยว
๒. ร้อยละของปริมาณแหล่งน้ำที่ได้รับการพัฒนาและปรับปรุงเพิ่มขึ้น
๓. ร้อยละของถนนที่ได้รับการก่อสร้าง/บูรณะ/ปรับปรุงเพิ่มขึ้น
๔. จำนวนองค์กรปกครองส่วนท้องถิ่นที่ได้รับการส่งเสริมให้มีการพัฒนาเมืองโดยการวางผัง เมืองที่ได้รับมาตรฐาน
๕. จำนวนโครงการ/กิจกรรมเกี่ยวกับขนบธรรมเนียม วัฒนธรรมประเพณี รวมถึงภูมิปัญญา ท้องถิ่นที่ได้รับการเผยแพร่และประชาสัมพันธ์
๖. ร้อยละที่เพิ่มขึ้นของการนำภูมิปัญญาท้องถิ่นมาสร้างมูลค่าเพิ่มทางเศรษฐกิจ

ประเด็นยุทธศาสตร์ที่ ๔ การพัฒนาเสริมสร้างประสิทธิภาพองค์กร โดยให้ความสำคัญเกี่ยวกับการปฏิรูป องค์กร การปรับปรุง กฎ ระเบียบ และการพัฒนามาตรฐานการทำงาน ด้วยการปรับปรุงบทบาท โครงสร้างและกลไกการจัดการ ลดขั้นตอนการควบคุมและสั่งการ โดยคำนึงถึงความต้องการของ ประชาชนในท้องถิ่นเป็นหลัก และสามารถทำงานร่วมกับหน่วยงานอื่นในจังหวัดได้อย่างมีประสิทธิภาพ ด้วยการสร้างเครือข่ายการทำงานขององค์กรปกครองส่วนท้องถิ่นและชุมชน ตลอดจนเพิ่มศักยภาพใน การจัดบริการและให้บริการสาธารณะ พร้อมปลูกฝังจิตสำนึกของบุคลากรในองค์กรปกครองส่วนท้องถิ่น ให้มีความยึดมั่นในหลักคุณธรรม จริยธรรม พร้อมรับการตรวจสอบจากภาคประชาชนและยึดถือปฏิบัติ

ตามระเบียบ กฎหมายอย่างเคร่งครัด รวม รวมถึงพัฒนาระบบฐานข้อมูลและสร้างองค์ความรู้ใหม่ๆต่อการพัฒนาท้องถิ่น

เป้าประสงค์ระดับยุทธศาสตร์

๑. เพื่อให้การบริหารงานขององค์กรปกครองส่วนท้องถิ่นมีประสิทธิภาพ มีความทันสมัย
๒. เพื่อให้องค์กรปกครองส่วนท้องถิ่นมีความรับผิดชอบต่อท้องถิ่นและต่อผลประโยชน์ของประเทศชาติโดยส่วนรวม

กลยุทธ์หรือแนวทางการพัฒนา ประกอบด้วย

๑. เพิ่มศักยภาพและประสิทธิภาพการทำงานของท้องถิ่น
๒. สนับสนุนช่วยเหลือและประสานการทำงานของระหว่างองค์กรปกครองส่วนท้องถิ่น องค์กร และหน่วยงานอื่น
๓. สนับสนุนหน่วยงานอื่นในการพัฒนาตามที่กฎหมายกำหนด

ตัวชี้วัดระดับยุทธศาสตร์

๑. ร้อยละขององค์กรปกครองส่วนท้องถิ่นที่สามารถลดขั้นตอนและระยะเวลาในการให้บริการ
๒. ร้อยละของบุคลากรที่มีส่วนร่วมในกิจกรรมการแลกเปลี่ยนเรียนรู้
๓. ร้อยละของงานบริการสาธารณะที่ได้จัดทำมาตรฐานหรือคู่มือการให้บริการ
๔. ร้อยละของบุคลากรที่ผ่านการอบรม/สัมมนา/เพิ่มระดับของขีดความสามารถ/สมรรถนะตามแผนพัฒนาบุคลากร/ที่ส่วนราชการกำหนด
๕. ร้อยละของข้อมูลที่มีความครอบคลุม/ถูกต้อง/ทันสมัย/สนับสนุนการจัดทำแผนยุทธศาสตร์และแผนพัฒนาสามปีขององค์กรปกครองส่วนท้องถิ่น
๖. ร้อยละขององค์กรปกครองส่วนท้องถิ่นที่ผ่านการประเมินมาตรฐานการบริหารราชการ

๑.๕ นโยบายของผู้บริหารองค์การบริหารส่วนตำบล

๑. พัฒนาด้านโครงสร้างพื้นฐาน เช่น

- ต่อเติม ปรับปรุง บำรุงรักษาระบบไฟฟ้าสาธารณะ
- ขยายเขตระบบไฟฟ้าแรงดันต่ำกับการไฟฟ้าส่วนภูมิภาค
- ก่อสร้างต่อเติม ปรับปรุง บำรุงรักษาระบบประปาหมู่บ้าน
- ก่อสร้าง ปรับปรุงภาชนะเก็บน้ำและพัฒนาแหล่งน้ำธรรมชาติ
- ก่อสร้าง ปรับปรุง บำรุงรักษาถนน สะพาน และท่อหรือทางระบายน้ำ

๒. พัฒนาด้านเศรษฐกิจ

- พัฒนาและส่งเสริมอาชีพให้แก่ประชาชน กลุ่มอาชีพ และกลุ่มเยาวชน
- ส่งเสริม สนับสนุนกิจกรรมลดรายจ่ายเพิ่มรายได้ ตามหลักเศรษฐกิจพอเพียง
- ส่งเสริมให้มีสถานที่จำหน่ายสินค้า สินค้าทางการเกษตร ผลิตภัณฑ์ของกลุ่มอาชีพ

๓. พัฒนาคูณภาพชีวิตและสังคม

- ให้การสงเคราะห์ผู้สูงอายุ ผู้พิการ ผู้ด้อยโอกาสและผู้ป่วยเอดส์
- ส่งเสริม สร้างเสริมให้ประชาชนมีสุขภาพร่างกายที่แข็งแรง
- ส่งเสริมการแข่งขันกีฬาและนันทนาการ มุ่งสู่ความเป็นเลิศทางการกีฬา

- ส่งเสริมสนับสนุนการควบคุมโรคและป้องกันโรคติดต่อ
- ส่งเสริม สนับสนุนการรักษาความสงบเรียบร้อย ความปลอดภัยในชีวิตและทรัพย์สิน ตลอดจนการจัดระเบียบชุมชน

๔. พัฒนาด้านการศึกษา ศาสนาและวัฒนธรรม ประเพณีท้องถิ่น

- ส่งเสริม สนับสนุนการศึกษา ทั้งในระบบ นอกระบบและการศึกษาตามอัธยาศัย
- สนับสนุนอาหารกลางวันและอาหารเสริมนมสำหรับนักเรียนตามนโยบายของรัฐบาล
- พัฒนาศูนย์พัฒนาเด็กเล็ก ตลอดจนระบบการบริหารจัดการ หลักสูตร และบุคลากรทางการศึกษา
- ส่งเสริมกิจกรรมทางศาสนา วัฒนธรรม ประเพณีอันดีงาม ของท้องถิ่นและของชาติ
- อนุรักษ์ภูมิปัญญาท้องถิ่น ตลอดจนการส่งเสริมการพัฒนาต่อยอดภูมิปัญญาท้องถิ่นให้เกิดประโยชน์ต่อชุมชน

๕. การพัฒนาทรัพยากรธรรมชาติและสิ่งแวดล้อม

- จัดให้มีระบบการขนส่ง กำจัดสิ่งปฏิกูลและขยะมูลฝอย
- ปรับปรุงภูมิทัศน์ของแหล่งน้ำสาธารณะ สวนสาธารณะ เพิ่มพื้นที่ป่าชุมชน
- ส่งเสริมการอนุรักษ์ทรัพยากรธรรมชาติและสิ่งแวดล้อม

๖. พัฒนาด้านการเมืองและการบริหาร

- เพิ่มประสิทธิภาพการคลังขององค์การบริหารส่วนตำบล
- ก่อสร้าง ปรับปรุงอาคารสถานที่ ระบบบริหารจัดการ ตลอดจนวัสดุอุปกรณ์ ครุภัณฑ์ สำนักงาน เทคโนโลยีที่ทันสมัย เพื่อให้ประชาชนที่มารับบริการได้รับความสะดวกรวดเร็ว และทั่วถึง
- พัฒนาบุคลากร ของตำบลหนองจิก ให้มีศักยภาพ และประสิทธิภาพในการปฏิบัติงาน
- ส่งเสริมระบอบการปกครองแบบประชาธิปไตยอันมีพระมหากษัตริย์ทรงเป็นประมุข
- ส่งเสริมการมีส่วนร่วมของประชาชน สร้างระบบการบริหารจัดการที่ดี มีความโปร่งใส ประชาชนสามารถตรวจสอบได้

๒. ยุทธศาสตร์ขององค์กรปกครองส่วนท้องถิ่น

๒.๑ วิสัยทัศน์

“เป็นองค์กรที่มีการบริหารจัดการที่ดี ส่งเสริม สนับสนุน และ พัฒนาคุณภาพชีวิตที่ดีของคนในชุมชน ควบคู่กับ การพัฒนาการศึกษาสู่ประชาคมอาเซียน อนุรักษ์ศิลปวัฒนธรรมของชุมชน และสิ่งแวดล้อม ”

๒.๒ ยุทธศาสตร์

ยุทธศาสตร์การพัฒนาที่ ๑ ด้านโครงสร้างพื้นฐาน โดยให้ความสำคัญกับการพัฒนาโครงสร้างพื้นฐาน เพื่อพัฒนาการคมนาคมขนส่งสินค้าทางด้านการเกษตร สนับสนุนเศรษฐกิจชุมชน ตลอดจนการพัฒนาระบบสาธารณูปโภค จัดหาน้ำใช้ในครัวเรือน ระบบไฟฟ้าแรงดันต่ำเพื่อส่งเสริมเศรษฐกิจชุมชนที่ขยายตัวออกจากชุมชน และส่งเสริมการพัฒนาทางด้านการเกษตร สนับสนุนคุณภาพชีวิตและความเป็นอยู่ของประชาชนในท้องถิ่น มุ่งเน้นการส่งเสริมการประกอบอาชีพ ด้วยการสนับสนุนแนวทางการดำรงชีวิตภายใต้หลักปรัชญาเศรษฐกิจพอเพียง

ยุทธศาสตร์การพัฒนาที่ ๒ ด้านเศรษฐกิจ โดยให้ความสำคัญ ภาคการเกษตร ด้วยการสนับสนุน ปัจจัยพื้นฐานการผลิต ปัจจัยที่เอื้อต่อการผลิต จนถึงระดับการตลาด รวมถึงข้อมูลวิชาการทางการเกษตร มุ่งเน้นการ

พัฒนาและส่งเสริมแนวความคิดปรัชญาเศรษฐกิจพอเพียงมาใช้ในการเกษตร การนำนวัตกรรมทางการเกษตร เพื่อเพิ่มผลผลิตและลดต้นทุนการผลิต ตลอดจนการสร้างเครือข่ายและองค์กรทางการเกษตรในชุมชนเพื่อความเข้มแข็งของการประกอบอาชีพ และพัฒนาแหล่งน้ำสาธารณะให้มีน้ำใช้ในการเกษตรตลอดปี

ยุทธศาสตร์การพัฒนาที่ ๓ ด้านคุณภาพชีวิตและสังคม โดยให้ความสำคัญกับการพัฒนาคุณภาพชีวิต และความเป็นอยู่ของประชาชนในท้องถิ่น การสนับสนุนแนวทางตามระบอบประชาธิปไตยอันมีพระมหากษัตริย์ เป็นประมุข ตลอดจนการพัฒนาศักยภาพของผู้นำชุมชน ผู้นำองค์กร กลุ่มและเครือข่ายต่างๆพร้อมทั้งสนับสนุน และส่งเสริมให้ประชาชนมีสุขภาพร่างกายที่แข็งแรง ด้วยการสนับสนุนและส่งเสริมการกีฬาในทุกกระดับ การ อนุรักษ์ป้องกันและปราบปรามยาเสพติด การป้องกันและลดอุบัติเหตุบนท้องถนน รวมถึงให้การสงเคราะห์ ช่วยเหลือผู้ประสบภัยพิบัติกรณีฉุกเฉินหรือภัยพิบัติทางธรรมชาติและผู้ด้อยโอกาสทางสังคมในท้องถิ่น

ยุทธศาสตร์การพัฒนาที่ ๔ ด้านการศึกษา ศาสนา วัฒนธรรมประเพณี และภูมิปัญญาท้องถิ่น โดยให้ ความสำคัญในการบริหารจัดการการศึกษาและพัฒนาคุณภาพทางการศึกษาในท้องถิ่น ด้วยการสร้างแหล่งเรียนรู้ ในท้องถิ่น มุ่งส่งเสริมการสร้างเครือข่ายทางการศึกษา ตลอดจนมุ่งเน้นการพัฒนาเด็ก เยาวชนให้มีคุณธรรม ส่งเสริมศิลปวัฒนธรรม ประเพณีท้องถิ่นให้คงอยู่ควบคู่กับชุมชน ตลอดไป

ยุทธศาสตร์การพัฒนาที่ ๕ ด้านทรัพยากรธรรมชาติและสิ่งแวดล้อม โดยให้ความสำคัญกับการสร้าง เครือข่ายในการรักษาสิ่งแวดล้อม การเฝ้าระวังสิ่งแวดล้อม การมีส่วนร่วมในการอนุรักษ์สิ่งแวดล้อม โดยการสร้าง จิตสำนึกของประชาชนในชุมชน เพื่อการพัฒนาทางด้านสิ่งแวดล้อมที่ยั่งยืน

ยุทธศาสตร์การพัฒนาที่ ๖ ด้านการเมืองการบริหารจัดการ โดยให้ความสำคัญกับการนำหลักธรรมาภิบาล (การบริหารกิจการภาครัฐที่ดี) มาใช้ในการบริหารจัดการ ส่งเสริมการมีส่วนร่วมของประชาชน ระดับชุมชน ตลอดจนระดับตำบล พัฒนาบุคลากรในองค์กรให้มีความรู้ความสามารถพร้อมในการพัฒนา และ ส่งเสริมการสร้าง เครือข่ายการพัฒนาระหว่าง ชุมชน หน่วยงานภาครัฐ เอกชน และองค์การบริหารส่วนตำบล ส่งเสริมการมีส่วนร่วม ใน การพัฒนาที่ยั่งยืน

๒.๓ เป้าประสงค์ระดับยุทธศาสตร์

๑. เพื่อพัฒนาการคมนาคมขนส่ง ระบบสาธารณูปโภค สาธารณูปการให้ได้มาตรฐาน เพียงพอต่อความต้องการของประชาชน รองรับการพัฒนาของเมืองในอนาคตและ เศรษฐกิจของท้องถิ่น
๒. เพื่อสร้างรากฐานความมั่นคงทางด้านเศรษฐกิจในท้องถิ่น ให้ประชาชนมีรายได้ หลังฤดูทำ การเกษตร การรวมกลุ่มการพัฒนาอาชีพของชุมชน
๓. เพื่อพัฒนาระบบการบริหารจัดการน้ำภาคการเกษตรให้สามารถมีน้ำใช้ตลอดการทำ การเกษตร
๑. เพื่อส่งเสริมการนำแนวคิดปรัชญาเศรษฐกิจพอเพียงมาใช้ในการประยุกต์ในการภาค การเกษตรกรรม
๒. เพื่อเสริมสร้างความเข้มแข็งของชุมชน
๓. เพื่อให้ประชาชนมีคุณภาพชีวิตที่ดี สุขภาพจิตดี สุขภาพกายดี
๔. เพื่อให้ประชาชนในท้องถิ่นสามารถเข้าถึงการบริการทางการศึกษาได้อย่างทั่วถึงและเตรียม ความพร้อมในการเข้าสู่ประชาคมอาเซียนและประชาคมโลก

๕. เพื่อพัฒนาระบบการบริหารจัดการทรัพยากรธรรมชาติและสิ่งแวดล้อมอย่างเป็นระบบและสร้างจิตสำนึกร่วมอนุรักษ์ และรักษาสิ่งแวดล้อมของประชาชนในชุมชนระดับครัวเรือน ถึงระดับชุมชนสู่การพัฒนาที่ยั่งยืน
๖. เพื่อพัฒนาระบบบริหารจัดการที่ดี มุ่งเน้นธรรมาภิบาล ส่งเสริมการมีส่วนร่วมของประชาชน ในการตัดสินใจ การวางแผนพัฒนา การตรวจสอบ เพื่อให้เกิดความโปร่งใสในการบริหารจัดการขององค์กร

๒.๔ กลยุทธ์หรือแนวทางการพัฒนา

๑. พัฒนา ปรับปรุง บำรุงรักษาระบบสาธารณูปโภค สาธารณูปการให้ได้มาตรฐาน
๒. ส่งเสริมและพัฒนาอาชีพให้แก่ประชาชน
๓. พัฒนาแหล่งน้ำตามธรรมชาติ แหล่งน้ำใต้ดิน
๔. ส่งเสริมการทำเกษตรตามแนวทางของปรัชญาเศรษฐกิจพอเพียง
๕. พัฒนาคุณภาพชีวิตของประชาชนให้มีคุณภาพชีวิตที่ดี
๖. ส่งเสริมความเข้มแข็งของชุมชน สร้างความปลอดภัยในชีวิตและทรัพย์สินของชุมชน
๗. พัฒนาระบบการจัดการศึกษาให้ได้มาตรฐานครอบคลุมทุกระบบ สร้างสังคมแห่งการเรียนรู้
๘. ส่งเสริมการอนุรักษ์ทรัพยากรธรรมชาติและสิ่งแวดล้อมอย่างเป็นระบบและยั่งยืน
๙. พัฒนาการบริหารจัดการตามหลักธรรมาภิบาลสู่การบริหารภาครัฐที่ดี

๒.๕ ตัวชี้วัดระดับยุทธศาสตร์

๑. ร้อยละของครัวเรือนที่มีไฟฟ้าใช้
๒. จำนวนแผนงาน/โครงการในการก่อสร้าง ปรับปรุง ถนน สะพาน ท่อหรือรางระบายน้ำ
๓. ร้อยละของประชาชนที่มีน้ำในการอุปโภคและบริโภค
๔. ร้อยละที่เพิ่มขึ้นของรายได้ที่เกิดจากภาคเกษตรกรรม
๕. ร้อยละของปริมาณแหล่งน้ำที่ได้รับการพัฒนาและปรับปรุงเพิ่มขึ้น
๖. ร้อยละของเกษตรกรที่ดำเนินชีวิตตามแนวปรัชญา
๗. ร้อยละของประชาชนมีสุขภาพดี
๘. จำนวนโครงการ/แผนงาน/กิจกรรมที่ส่งเสริมการสร้างความปลอดภัย
๙. จำนวนโครงการ/แผนงาน/กิจกรรมที่ส่งเสริมการพัฒนางานสาธารณสุข
๑๐. ร้อยละของประชาชนผู้มีสิทธิได้รับสวัสดิการ
๑๑. ร้อยละที่เพิ่มขึ้นของการเข้าถึงการบริการทางการศึกษา
๑๒. จำนวนโครงการที่ส่งเสริมเด็ก/เยาวชน/นักเรียน/ประชาชนที่เข้าร่วมกิจกรรมศีลธรรม
คุณธรรม จริยธรรมที่ดั่งาม
๑๓. จำนวนแผนงาน/โครงการในการจัดการความรู้ในหน่วยงานการศึกษา ศาสนา และ
วัฒนธรรม
๑๔. ร้อยละของจำนวนป่าชุมชนที่ได้รับการรักษา

๑๕. จำนวนโครงการ / แผนงาน/ กิจกรรมในการรักษาสิ่งแวดล้อม
๑๖. ร้อยละของการมีส่วนร่วมในการบริหารจัดการของประชาชน
๑๗. ร้อยละความพึงพอใจในการรับบริการของประชาชน

๒.๖ ค่าเป้าหมาย

๑. ประชาชนได้รับการบริการระบบสาธารณสุขป้อน สาธารณูปการเพียงพอและทั่วถึง
๒. ประชาชนมีอาชีพที่มั่นคง มีรายได้เพียงพอต่อการดำรงชีวิตและดำเนินชีวิตตามแนวปรัชญาเศรษฐกิจพอเพียง
๓. ประชาชนได้รับการพัฒนาให้เป็นทรัพยากรมนุษย์ที่มีศักยภาพ และเป็นสังคมแห่งการเรียนรู้ ควบคู่กับการอนุรักษ์ศิลปวัฒนธรรมและขนบธรรมเนียมประเพณีอันดีงามของท้องถิ่น
๔. ประชาชนมีคุณภาพชีวิตที่ดี สังคมชุมชนเข้มแข็ง มีความเป็นระเบียบเรียบร้อย ประชาชนมีความปลอดภัยในชีวิตและทรัพย์สิน
๕. เป็นองค์กรที่มีการบริหารจัดการที่ดี ตามหลักธรรมาภิบาล
๖. ทรัพยากรธรรมชาติได้รับการอนุรักษ์ ควบคู่กับการพัฒนาที่ยั่งยืน

๒.๗ จุดยืนทางยุทธศาสตร์ (Positioning) ของ อปท

การกำหนดตำแหน่งจุดยืนทางยุทธศาสตร์ (Positioning) ขององค์การบริหารส่วนตำบลหนองจิก กำหนดตามหนังสือกระทรวงมหาดไทย ด่วนที่สุด ที่ มท ๐๘๑๐.๒/ว๐๖๐๐ ลงวันที่ ๒๙ มกราคม ๒๕๕๙ เรื่องแนวทางและหลักเกณฑ์การจัดทำและประสานแผนพัฒนาท้องถิ่นขององค์กรปกครองส่วนท้องถิ่น ได้กำหนดจุดยืนให้การจัดทำแผนยุทธศาสตร์การพัฒนาขององค์กรปกครองส่วนท้องถิ่นในเขตจังหวัดและการจัดทำแผนพัฒนาท้องถิ่นขององค์กรปกครองส่วนท้องถิ่น ที่เหนือจากยุทธศาสตร์การพัฒนาในด้านต่างๆขององค์กรปกครองส่วนท้องถิ่น ควรคำนึงถึงยุทธศาสตร์ในการพัฒนาตามสภาพพื้นที่ของตนตามอำนาจหน้าที่ โดยกลุ่มจังหวัดภาคตะวันออกเฉียงเหนือตอนกลาง กลุ่มร้อยแก่นสารสินธุ์ ประกอบด้วย ร้อยเอ็ด ขอนแก่น มหาสารคาม และการสินธุ์ เน้นการพัฒนาเพิ่มผลิตภาพพืชเศรษฐกิจหลัก (ข้าว อ้อย มันสำปะหลัง) อุตสาหกรรม การค้า การบริการการท่องเที่ยว และการลงทุนสู่สากล

๒.๘ ความเชื่อมโยงของยุทธศาสตร์ในภาพรวม

ยุทธศาสตร์ชาติ ๒๐ ปี พ.ศ. ๒๕๖๐ – ๒๕๗๙)	ยุทธศาสตร์ แผนพัฒนา เศรษฐกิจและ สังคมแห่งชาติ ฉบับที่ ๑๒ พ.ศ. ๒๕๖๐ – ๒๕๖๔	ยุทธศาสตร์กลุ่ม จังหวัดร้อยแก่น สารสินธุ์	ยุทธศาสตร์การ พัฒนาจังหวัด (กรอบเดิม พ.ศ. ๒๕๖๐- ๒๕๖๒)	ยุทธศาสตร์การ พัฒนาท้องถิ่นใน เขตจังหวัด มหาสารคาม พ.ศ. ๒๕๖๑ – ๒๕๖๔	ยุทธศาสตร์ แผนพัฒนาสี่ปี พ.ศ. ๒๕๖๑ – ๒๕๖๔ อบต. หนองจิก
๑. ด้านความ มั่นคง	๕. ยุทธศาสตร์ ด้านความมั่นคง		๔. พัฒนาคุณภาพ ชีวิตของประชาชน สู่ สังคมผู้รักสามัคคี เทิดทูนสถาบันของ ชาติ เอื้ออาทรและ สมานฉันท์	๒ การสร้างความ เข้มแข็งของสังคม และชุมชนใน ท้องถิ่น	๓ ด้านคุณภาพ ชีวิตและสังคม
๒. ด้านการสร้าง ความสามารถใน การแข่งขัน	๑๐. ยุทธศาสตร์ ด้านการ ต่างประเทศ เพื่อนบ้าน และภูมิภาค	๑.ยกระดับการ ผลิต เพื่อพัฒนา เศรษฐกิจแบบ เข้มแข็งและ แข่งขันได้	๑. ปรับโครงสร้าง การผลิตด้าน การเกษตรให้เอื้อต่อ การผลิตสินค้า เกษตรและอาหาร คุณภาพ	๓ การพัฒนา โครงสร้างการผลิต และสร้างความ มั่นคงทาง เศรษฐกิจใน ท้องถิ่น	๒ ด้านเศรษฐกิจ
	๗. ยุทธศาสตร์ ด้านการพัฒนา โครงสร้างพื้นฐาน และระบบโลจิส ติกส์				๑ ด้านโครงสร้าง พื้นฐาน
	๘. ยุทธศาสตร์ ด้านวิทยาศาสตร์ เทคโนโลยี วิจัย และนวัตกรรม				
	๙. ยุทธศาสตร์ การพัฒนาภาค เมือง และพื้นที่ เศรษฐกิจ				

ยุทธศาสตร์ชาติ ๒๐ ปี พ.ศ. ๒๕๖๐ – ๒๕๗๙)	ยุทธศาสตร์ แผนพัฒนา เศรษฐกิจและ สังคมแห่งชาติ ฉบับที่ ๑๒ พ.ศ. ๒๕๖๐ – ๒๕๖๔	ยุทธศาสตร์กลุ่ม จังหวัดร้อยแก่น สารสินธุ์	ยุทธศาสตร์การ พัฒนาจังหวัด (กรอบเดิม พ.ศ. ๒๕๖๐ – ๒๕๖๒)	ยุทธศาสตร์การ พัฒนาท้องถิ่นใน เขตจังหวัด มหาสารคาม พ.ศ. ๒๕๖๑ – ๒๕๖๔	ยุทธศาสตร์ แผนพัฒนาสี่ปี พ.ศ. ๒๕๖๑ – ๒๕๖๔ อบต. หนองจิก
๓. ด้านการพัฒนา และเสริมสร้าง ศักยภาพคน	๑. ยุทธศาสตร์ การเสริมสร้าง และพัฒนา ศักยภาพทุน มนุษย์	๒. การพัฒนาทุน มนุษย์และสังคม เพื่อคุณภาพชีวิตที่ ดี	๓. ส่งเสริมและ พัฒนาการจัด การศึกษาเพื่อ ยกระดับสู่การเป็น ศูนย์กลางบริการทาง การศึกษาและ วัฒนธรรมของภาค ตะวันออกเฉียงเหนือ	๑ การจัดการ ศึกษาและสร้าง สังคมแห่งการ เรียนรู้ในท้องถิ่น	๔ ด้านการศึกษา ศาสนา วัฒนธรรม ประเพณี และภูมิ ปัญญาท้องถิ่น
๔. ด้านการสร้าง โอกาสความเสมอ ภาค และเท่า เทียมกันทางสังคม	๒. ยุทธศาสตร์ การสร้าง ความ เป็นธรรมลดความ เหลื่อมล้ำในสังคม				
	๓. ยุทธศาสตร์ การสร้างความ เข้มแข็ง ทาง เศรษฐกิจและ แข่งขันได้อย่าง ยั่งยืน				
๕. ด้านการสร้าง การเติบโตบน คุณภาพชีวิตที่เป็น มิตรกับ สิ่งแวดล้อม	๔. ยุทธศาสตร์ ด้านการเติบโต ที่ เป็นมิตรกับ สิ่งแวดล้อมเพื่อ การพัฒนาอย่าง ยั่งยืน	๓. การบริหาร จัดการ ทรัพยากรธรรมชาติ และสิ่งแวดล้อม เพื่อการพัฒนาที่ ยั่งยืน	๒. ส่งเสริมการค้า การลงทุน และการ ท่องเที่ยวเชิง สร้างสรรค์และ วัฒนธรรม เป็นมิตร กับสิ่งแวดล้อม		๕ ด้าน ทรัพยากรธรรมชาติ และสิ่งแวดล้อม
๖. ด้านการปรับ สมดุลและพัฒนา ระบบการบริหาร จัดการภาครัฐ	๖. ยุทธศาสตร์ ด้านการเพิ่ม ประสิทธิภาพและ ธรรมาภิบาลใน ภาครัฐ			๔ การพัฒนา เสริมสร้าง ประสิทธิภาพ องค์กร	๖ ด้านการเมือง การบริหารจัดการ

๒.๘.๑ การวิเคราะห์เพื่อพัฒนาท้องถิ่น

๒.๘.๑.๑ การวิเคราะห์กรอบการจัดทำยุทธศาสตร์ขององค์กรปกครองส่วนท้องถิ่น

(ใช้การวิเคราะห์ SWOT Analysis/Demand (Demand Analysis)/Global Demand และ Trend

ผลการวิเคราะห์ปัญหาและความต้องการของประชาชนในท้องถิ่น การวิเคราะห์ศักยภาพเพื่อประเมิน สถานภาพการพัฒนาจากปัจจัยภายในและปัจจัยภายนอกได้ข้อมูล ดังนี้

ปัญหา	สภาพปัญหา
๑.ปัญหาด้านเศรษฐกิจ	๑. กลุ่มอาชีพที่ประชาชนตั้งขึ้นไม่มีระบบการการบริหารจัดการ ๒. ปัญหาผลผลิตตกต่ำ ๓. บางครอบครัวมีรายได้ไม่เพียงพอต่อการดำรงชีวิต
๒.ปัญหาด้านสังคม	
๒.๑ ด้านครอบครัวและชุมชน	๑. ประชาชนในชุมชนขาดการมีส่วนร่วมในชุมชน ๒. บางชุมชนผู้นำชุมชนมีความแตกแยก ๓ ปัญหาอบายมุข
๒.๒ ด้านความปลอดภัยในชีวิตและทรัพย์สิน	๑. ปัญหาโจรกรรม
๒.๓ ด้านกีฬาและนันทนาการ	๒. สถานที่ออกกำลังกายและสถานที่พักผ่อนหย่อนใจชุมชนไม่มี
๒.๔ ด้านเยาวชน	๑. ปัญหายาเสพติดระบายนในกลุ่มเยาวชน ๒. เยาวชนยังขาดความรู้เกี่ยวกับยาเสพติด
๓.ปัญหาด้านโครงสร้างพื้นฐาน	
๓.๑ เส้นทางคมนาคม	๑. ถนนบางสายยังเป็นถนนบุงเบิกและลูกรัง
๓.๒ ระบบสาธารณูปโภค	๑. ไฟฟ้าสาธารณะไม่เพียงพอ ๒. ไฟฟ้าส่วนภูมิภาคไม่เพียงพอ ๓. ขาดแคลนน้ำในการอุปโภคและบริโภค ๔. ขาดการบริหารจัดการระบบประปาขนาดใหญ่
๔. ปัญหาด้านแหล่งน้ำ	๑. ขาดระบบชลประทานที่ดี ๒. แหล่งเก็บน้ำ ห้วย หนอง คลอง บึง ตื้นเขิน ๓. ขาดระบบการดูแลแหล่งน้ำตามธรรมชาติ ๔. ไม่มีน้ำเพียงพอต่อการเกษตรในฤดูแล้ง ๕. ขาดทำนบกั้นน้ำ ๖. ขาดน้ำเพื่อการเกษตรในฤดูแล้ง
๕.ปัญหาด้านสาธารณสุข	๑. โรคระบาดและโรคติดต่อต่างๆ ๒. สุขภาพอนามัยของประชาชน ๓. ประชาชนขาดความเข้าใจในการดูแลสุขภาพ
๖. ปัญหาด้าน การศึกษา ศาสนา ประเพณี และวัฒนธรรม	
๖.๑ ด้านการศึกษา	๑. สังคมไม่เป็นสังคมแห่งการเรียนรู้

	๒. เยาวชนไม่สนใจในการศึกษา
๖.๒ ด้านศาสนาและวัฒนธรรม	๑. ขาดการรณรงค์ฟื้นฟูและอนุรักษ์วัฒนธรรมประเพณี
๗. ปัญหาด้านทรัพยากรธรรมชาติและสิ่งแวดล้อม	๑. ขยะมูลฝอย สิ่งปฏิกูล ๒. ประชาชนขาดจิตสำนึกในการอนุรักษ์ ๓. ทรัพยากรธรรมชาติเสื่อมโทรม
๘. ปัญหาด้านการบริหารจัดการ	๑. ขาดงบประมาณในการบริหารจัดการ ๒. ขาดการมีส่วนร่วมภาคประชาชน

การวิเคราะห์ SWOT Analysis

จุดแข็ง

๑. องค์การบริหารส่วนตำบลหนองจิกมีบุคลากรเพียงพอและโครงสร้างการบริหารสอดคล้องกับภารกิจที่รับผิดชอบ

๒. มีการบริหารงานด้านงบประมาณที่เป็นอิสระ

๓. ในปัจจุบันมีระบบสาธารณูปโภคและระบบสาธารณูปการพื้นฐานที่เพียงพอและได้มาตรฐาน

๔. องค์การบริหารส่วนตำบลมีเครื่องมือเครื่องใช้เพียงพอต่อการพัฒนาและการให้บริการ

๕. องค์การบริหารส่วนตำบลมีระบบอินเทอร์เน็ตที่รวดเร็วและบริหารงานด้านการคลังด้วยระบบบัญชีคอมพิวเตอร์

๖. ผู้บริหารมีวิสัยทัศน์ในการพัฒนา มุ่งเน้นการบริหารจัดการตามหลักธรรมาภิบาล

๗. ผู้บริหารที่มีศักยภาพในการสรรหางบประมาณในการพัฒนาตำบล

๘. ผู้นำชุมชนที่เข้มแข็งประชาชนให้ความร่วมมือในการบริหารจัดการ

๙. สภาพพื้นที่ทางกายภาพคุณสมบัติของน้ำเหมาะสมสำหรับปลูกข้าวหอมมะลิที่มีคุณภาพ

๑๐. ที่ตั้งขององค์การบริหารส่วนตำบลตั้งอยู่ในที่ที่ประชาชนสามารถเดินทางมาติดต่อราชการได้สะดวก

๑๑. ประชาชนในพื้นที่ได้รับการบริการทางด้านการศึกษาทั่วถึง

๑๒. ประชาชนในพื้นที่ได้รับการบริการทางด้านสาธารณสุขทั่วถึง

จุดอ่อน

๑. วัสดุ และเครื่องมือ บางอย่างขาดประสิทธิภาพในการปฏิบัติงาน

๒. การบริหารงานด้านโครงการ กลุ่มอาชีพ กลุ่มเกษตรกรไม่มีการรวมกลุ่มแบบเข้มแข็ง

๓. บุคลากรยังขาดความรู้และความเชี่ยวชาญในการใช้เครื่องมือในการปฏิบัติงาน

๔. ผู้นำชุมชนบางชุมชนขาดความสามัคคี มีความขัดแย้งทางด้านการเมือง

๕. ประชาชนวัยทำงานยังมีการอพยพเพื่อเข้าไปทำงานในเมืองใหญ่ ทำให้เกิดปัญหาสังคมอื่น ๆ ตามมา

๖. ประชาชนขาดจิตสำนึกในการรักษาทรัพยากรธรรมชาติและสิ่งแวดล้อม

๗. ปัญหาเสพติดในกลุ่มวัยรุ่น

๘. การจัดเก็บรายได้ยังขาดประสิทธิภาพ รายได้จากองค์การบริหารส่วนตำบลจัดเก็บเองมีปริมาณน้อย

โอกาส

๑. ได้รับการสนับสนุนงบประมาณด้านสาธารณสุข เช่น งบประมาณจาก สปสช. งบประมาณจากสำนักงานป้องกันและบรรเทาสาธารณภัย

๒. หน่วยงานภาครัฐ และ ภาคประชาชน ให้ความร่วมมือในการบริหารจัดการ

๓. นโยบายการส่งเสริมความเข้มแข็งของชุมชน เพื่อส่งเสริมให้ชุมชนสามารถดำเนินงานของชุมชนได้

อุปสรรค

๑. นโยบายรัฐบาลที่เปลี่ยนแปลงตลอดเวลาทำให้การบริหารงานขาดความต่อเนื่องและขาดงบประมาณในการดำเนินการตามนโยบาย

๒. ปัญหาน้ำท่วม ปัญหากล้ง ทำให้ผลผลิตทางการเกษตรตกต่ำ

๓. กฎหมายระเบียบ ข้อบังคับ มีการเปลี่ยนแปลงตลอดเวลา ทำให้ยากต่อการปฏิบัติงาน

๔. การจัดสรรงบประมาณจากรัฐบาลมีแนวโน้มที่จะลดลงเนื่องจากสภาพทางเศรษฐกิจที่ตกต่ำ

๕. ปัญหาความขัดแย้งระดับชาติทำให้เกิดปัญหาทางด้านเศรษฐกิจ

๖. ปัญหาความขัดแย้งทางด้านสังคมระดับชาติ

๗. จำนวนงานที่เพิ่มขึ้นตาม พระราชบัญญัติกำหนดแผนและขั้นตอนการกระจายอำนาจให้แก่องค์กรปกครองส่วนท้องถิ่น พ.ศ.๒๕๔๒ และที่แก้ไขเพิ่มเติมถึงปัจจุบันประกอบกับงบประมาณที่ได้รับการอุดหนุนจากรัฐบาล มีจำนวนจำกัดในภาวะเศรษฐกิจปัจจุบันทำให้ขาดสภาพคล่องในการบริหารจัดการ

จากการวิเคราะห์สภาพองค์การบริหารส่วนตำบลหนองจิก ด้วยเทคนิค SWOT Analysis แล้วทำให้เราทราบว่า องค์การบริหารส่วนตำบลหนองจิก มีระบบการบริหารและจัดการที่ดี มีความเข้มแข็ง และยังได้รับความร่วมมือ ร่วมใจ ในการร่วมทำกิจกรรมต่าง ๆ จากบุคลากรผู้ปฏิบัติงาน มีศักยภาพในการทำงาน จากการวิเคราะห์ดังกล่าว ยังมีโครงการอีกจำนวนมากที่ต้องดำเนินการพัฒนา แต่่องค์การบริหารส่วนตำบลมีข้อจำกัดในด้านงบประมาณ/รายได้

๒.๘.๑.๒ การประเมินสถานการณ์สภาพแวดล้อมภายนอกที่เกี่ยวข้อง

โอกาส

๑. ได้รับการสนับสนุนงบประมาณด้านสาธารณสุข เช่น งบประมาณจาก สปสช. งบประมาณจากสำนักงานป้องกันและบรรเทาสาธารณภัย

๒. หน่วยงานภาครัฐ และ ภาคประชาชน ให้ความร่วมมือในการบริหารจัดการ

๓. นโยบายการส่งเสริมความเข้มแข็งของชุมชน เพื่อส่งเสริมให้ชุมชนสามารถดำเนินงานของชุมชนได้

๔. นโยบายกระตุ้นเศรษฐกิจของรัฐบาลในการส่งเสริมเศรษฐกิจชุมชน

๕. นโยบายการส่งเสริมเศรษฐกิจโดยการน้อมนำปรัชญาเศรษฐกิจพอเพียงมาใช้

อุปสรรค

๑. ปัญหาน้ำท่วม ปัญหากล้ง ทำให้ผลผลิตทางการเกษตรตกต่ำ

๒. กฎหมายระเบียบ ข้อบังคับ มีการเปลี่ยนแปลงตลอดเวลา ทำให้ยากต่อการปฏิบัติงาน

๓. ปัญหาปัจจัยและต้นทุนการผลิตในภาคเกษตรกรรมสูง

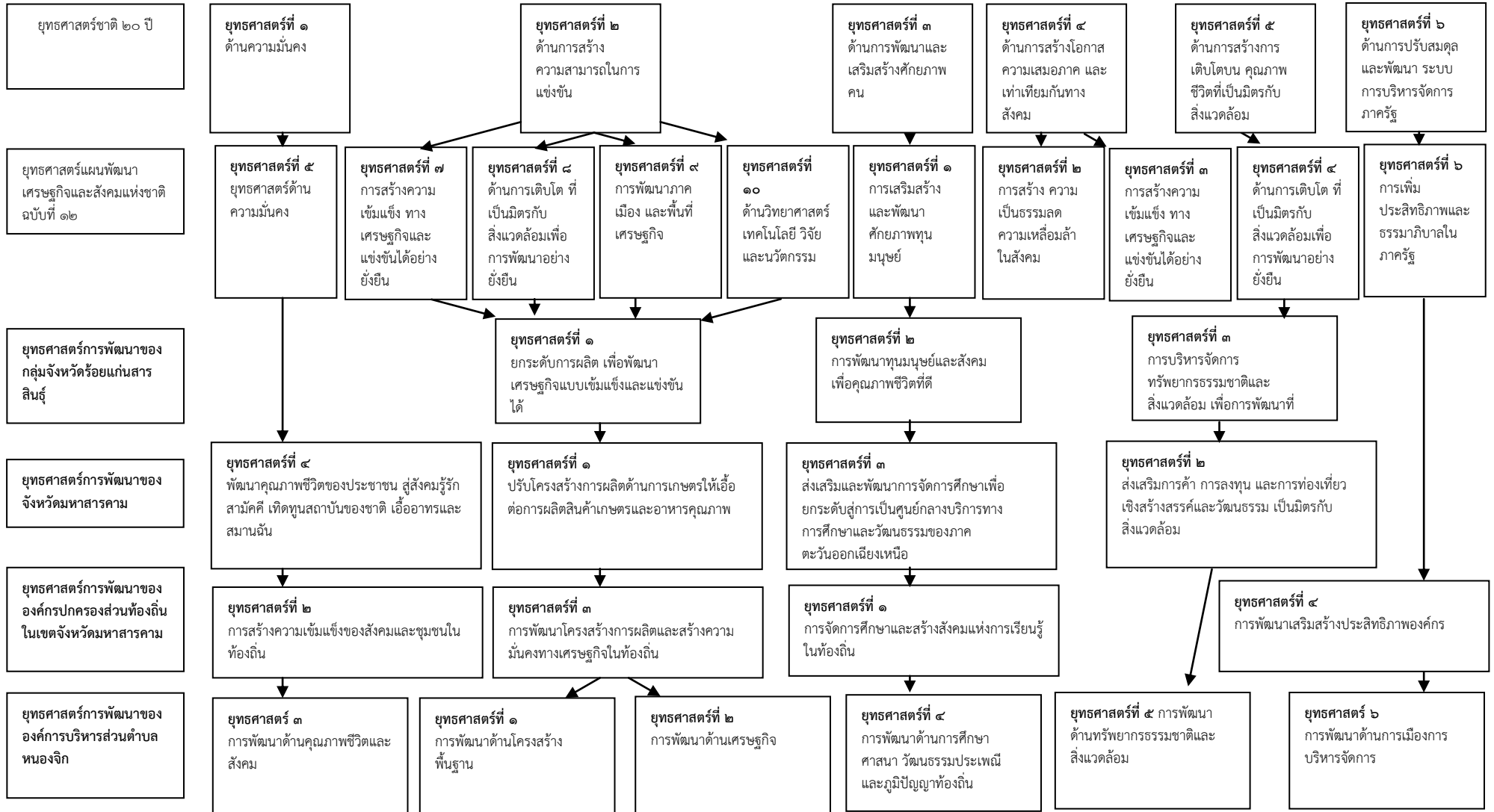
๔. ปัญหาราคาผลผลิตทางการเกษตรต่ำ

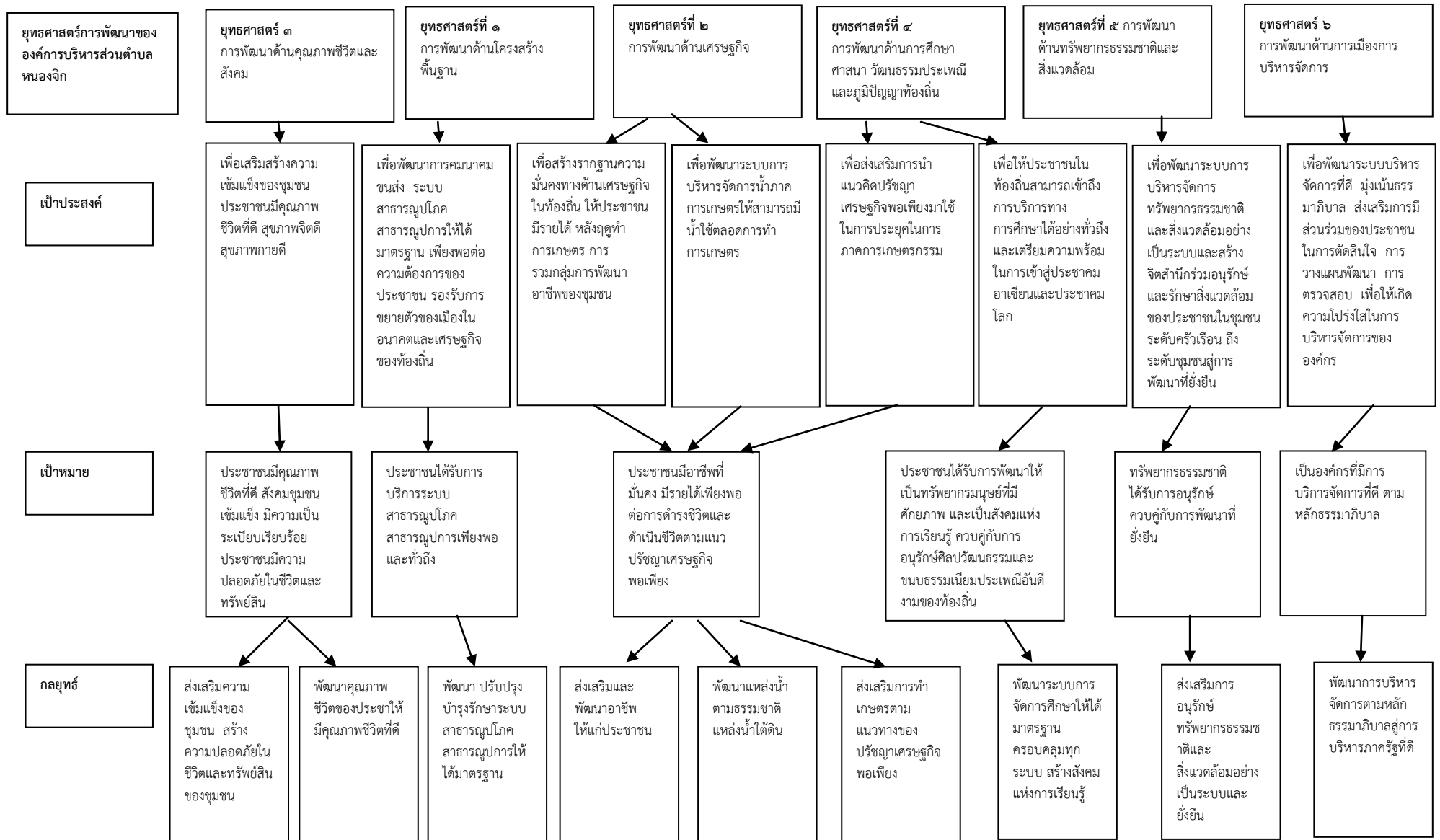
๕. จำนวนงานที่เพิ่มขึ้นตาม พระราชบัญญัติกำหนดแผนและขั้นตอนการกระจายอำนาจให้แก่องค์กรปกครองส่วนท้องถิ่น พ.ศ.๒๕๔๒ และที่แก้ไขเพิ่มเติมถึงปัจจุบันประกอบกับงบประมาณที่ได้รับการอุดหนุนจากรัฐบาล มีจำนวนจำกัดในภาวะเศรษฐกิจปัจจุบันทำให้ขาดสภาพคล่องในการบริหารจัดการ

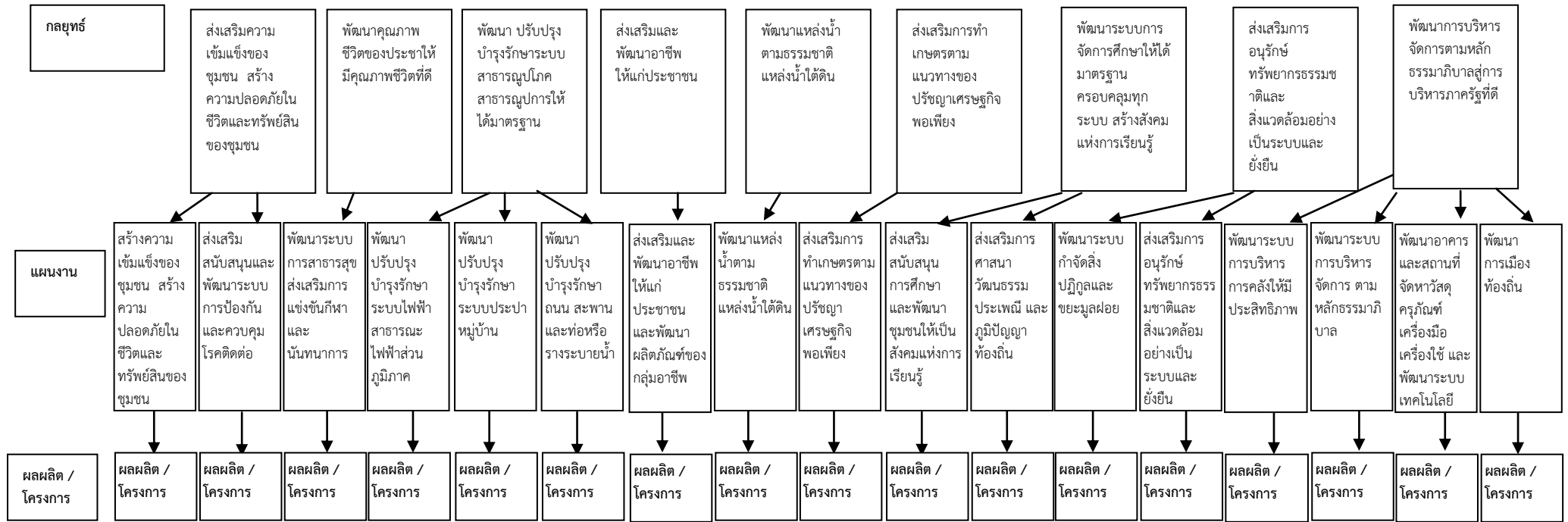
จากการวิเคราะห์สภาพองค์การบริหารส่วนตำบลหนองจิก ด้วยเทคนิค SWOT Analysis แล้วทำให้เราทราบว่า องค์การบริหารส่วนตำบลหนองจิก มีระบบการบริหารและจัดการที่ดี มีความเข้มแข็ง และยังได้รับความร่วมมือ ร่วมใจ ในการร่วมทำกิจกรรมต่าง ๆ จากบุคลากรผู้ปฏิบัติงาน มีศักยภาพในการทำงาน จากการวิเคราะห์ดังกล่าว ยังมีโครงการอีกจำนวนมากที่ต้องดำเนินการพัฒนา แต่่องค์การบริหารส่วนตำบลมีข้อจำกัดในด้านงบประมาณ/รายได้

๒.๘.๑.๓ ความเชื่อมโยงยุทธศาสตร์การพัฒนาจังหวัดกับยุทธศาสตร์การพัฒนาของ อปท.

โครงสร้างการเชื่อมโยงแผนยุทธศาสตร์การพัฒนาขององค์การบริหารส่วนตำบลหนองจิก(พ.ศ.๒๕๖๑ - ๒๕๖๕)

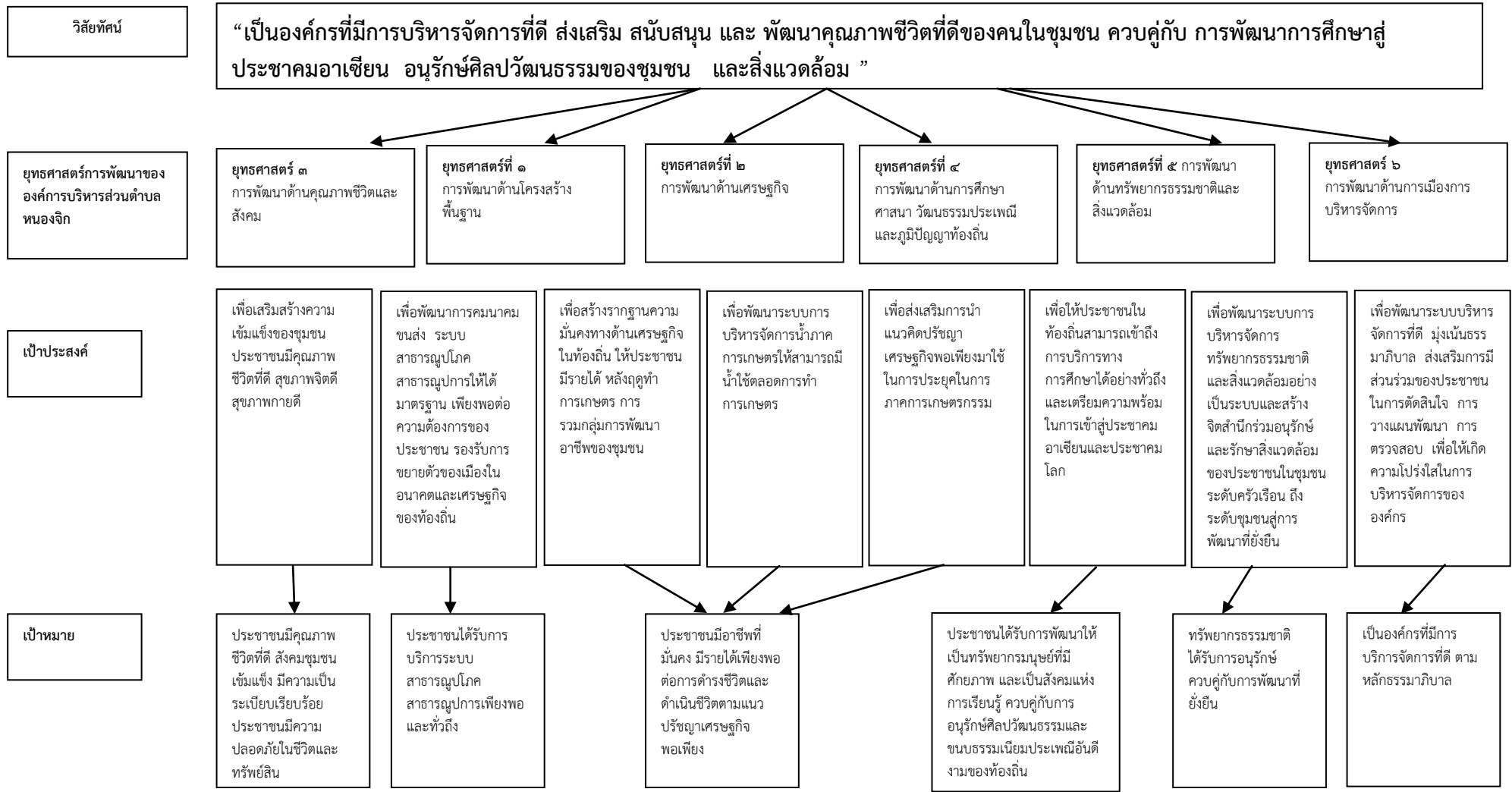


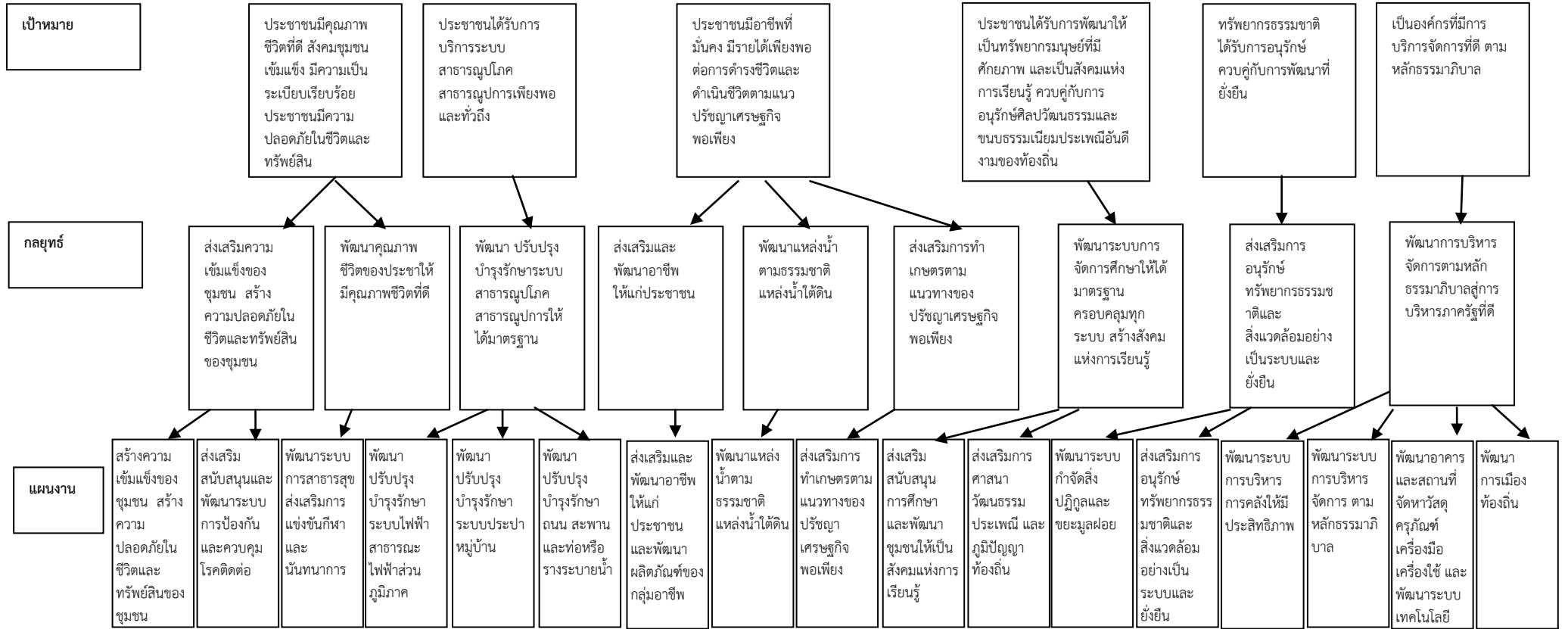




แบบ ยท.๐๒

๒.๘.๑.๔ แผนผังยุทธศาสตร์ (strategic map)





๒.๘.๑.๕ รายละเอียดยุทธศาสตร์

ความเชื่อมโยงยุทธศาสตร์จังหวัด	ยุทธศาสตร์อปท.ในเขตจังหวัด	ยุทธศาสตร์อปท.	เป้าประสงค์	ตัวชี้วัดผลผลิต/โครงการ	ค่าเป้าหมาย					ความก้าวหน้าของเป้าหมาย	กลยุทธ์	ผลผลิต/โครงการ	หน่วยรับผิดชอบ	หน่วยสนับสนุน
					๖๑	๖๒	๖๓	๖๔	๖๕					
ยุทธศาสตร์ที่ ๑ ปรับปรุงโครงสร้างการผลิตด้านการเกษตรให้เอื้อต่อการผลิตสินค้าเกษตรและอาหารคุณภาพ	ยุทธศาสตร์ที่ ๓ ด้านพัฒนาโครงสร้างการผลิตและสร้างค่างานเกษตรในท้องถิ่น โดยให้ความสำคัญต่อกระบวนการ	ยุทธศาสตร์การพัฒนาที่ ๑ การพัฒนาด้านโครงสร้างพื้นฐาน	ประชาชนได้รับการบริการระบบสาธารณูปโภค สาธารณูปการเพียงพอและทั่วถึง	- ร้อยละของครัวเรือนที่มีน้ำประปาใช้	๑๐๐	๑๐๐	๑๐๐	๑๐๐	๑๐๐	ทุกครัวเรือน	พัฒนา ปรับปรุงบำรุงรักษาระบบสาธารณูปโภค สาธารณูปการให้ได้มาตรฐาน	๑. ขุดเจาะบ่อบาล ๒. ขยายท่อเมนประปา ๓. ก่อสร้างระบบประปาหอสูง ๔. ซ่อมแซมบ่อบาดาล	กองช่าง	กรมส่งเสริมการปกครองส่วนท้องถิ่น
				- ร้อยละของครัวเรือนที่มีไฟฟ้าใช้	๑๐๐	๑๐๐	๑๐๐	๑๐๐	๑๐๐	ทุกครัวเรือน	พัฒนา ปรับปรุงบำรุงรักษาระบบสาธารณูปโภค สาธารณูปการให้ได้มาตรฐาน	๕. ติดตั้งและซ่อมแซมไฟฟ้าสาธารณะ ๖. ขยายเขตไฟฟ้าส่วนภูมิภาค	กองช่าง	กรมส่งเสริมการปกครองส่วนท้องถิ่น
				- จำนวนถนน สะพาน และท่อหรือรางระบายน้ำที่มีการปรับปรุงหรือซ่อมแซม	๓๐	๓๐	๓๐	๓๐	๓๐	ปีละ ๓๐ โครงการ	พัฒนา ปรับปรุงบำรุงรักษาระบบสาธารณูปโภค สาธารณูปการให้ได้มาตรฐาน	๗. ก่อสร้างสะพาน ๘. ก่อสร้างถนนคอนกรีตเสริมเหล็ก ๙. ก่อสร้างถนนบุกเบิก ๑๐. ปรับปรุงถนนโดยการลงหินคลุก ๑๑. ปรับปรุงถนนโดยการลงหินลูกรัง ๑๒. ก่อสร้างรางระบายน้ำ	กองช่าง	กรมส่งเสริมการปกครองส่วนท้องถิ่น

ความเชื่อมโยงยุทธศาสตร์จังหวัด	ยุทธศาสตร์อปท.ในเขตจังหวัด	ยุทธศาสตร์อปท.	เป้าประสงค์	ตัวชี้วัดผลผลิต/โครงการ	ค่าเป้าหมาย					ความก้าวหน้าของเป้าหมาย	กลยุทธ์	ผลผลิต/โครงการ	หน่วยรับผิดชอบ	หน่วยสนับสนุน
					๖๑	๖๒	๖๓	๖๔	๖๕					
ยุทธศาสตร์ที่ ๑ ปรับโครงสร้างการผลิตด้านการเกษตรให้เอื้อต่อการผลิตสินค้าเกษตรและอาหารคุณภาพ	ยุทธศาสตร์ที่ ๓ ด้านพัฒนาโครงสร้างการผลิตและสร้างคามมั่นคงทางเศรษฐกิจในท้องถิ่น โดยให้มีความสำคัญต่อกระบวนการ	ยุทธศาสตร์ที่ ๑ การพัฒนาด้านเศรษฐกิจ	ประชาชนได้รับการบริการระบบสาธารณูปโภค สาธารณูปการเพียงพอและทั่วถึง	ร้อยละที่เพิ่มขึ้นของรายได้ที่เกิดจากภาคเกษตรกรรม	๒๐	๓๐	๔๐	๕๐	๖๐	รายได้เพิ่มขึ้นปีละ ๑๐ %	ส่งเสริมและพัฒนาอาชีพให้แก่ประชาชน	๑. โครงการป้องกันและควบคุมโรคในสัตว์ ๒. โครงการส่งเสริมเกษตรปลอดสารพิษ ๓. โครงการฝึกอบรมกลุ่มอาชีพเพื่อเพิ่มรายได้ ๔. ก่อสร้างลานตากข้าวบ้านโคกลีโคกลีสำราญ	กองส่งเสริมการเกษตร กองสวัสดิการและสังคม	
				แหล่งน้ำที่ได้รับการพัฒนาและปรับปรุงเพิ่มขึ้น	๒	๒	๒	๒	๒	พัฒนาแหล่งน้ำปีละ ๒ แหล่ง	พัฒนาแหล่งน้ำตามธรรมชาติ แหล่งน้ำใต้ดิน	๕. ขุดลอกหนองคูแคน ๖. ขุดลอกหนองแก ๗. ก่อสร้างฝายน้ำล้นบ้านโนนทอง หมู่ที่ ๑๙ ๘. ขุดลอกลำห้วยบ้านไชโย หมู่ที่ ๗ ๙. คลองสายนน้ำใส	กองส่งเสริมการเกษตร ปกครองส่วนท้องถิ่น	กรมส่งเสริมการปกครองส่วนท้องถิ่น
				ร้อยละของเกษตรกรที่ดำเนินชีวิตตามแนวปรัชญาเศรษฐกิจพอเพียง	๒๐	๓๐	๔๐	๕๐	๖๐	เพิ่มปีละ ร้อยละ ๑๐	ส่งเสริมการทำเกษตรตามแนวทางของปรัชญาเศรษฐกิจพอเพียง	๑๐.โครงการเพิ่มศักยภาพศูนย์เรียนรู้เกษตรกรอินทรีย์ ๑๑.โครงการจัดงานวันเกษตรกร ๑๒.โครงการผลิตน้ำมันไบโอดีเซล ๑๓.โครงการส่งเสริมการปลูกปอเทืองหลังฤดูเก็บเกี่ยว ๑๔.โครงการส่งเสริมการทำและใช้ปุ๋ยอินทรีย์ชีวภาพ	กองส่งเสริมการเกษตร	
					๑๐	๑๐	๑๐	๑๐	๑๐	ส่งเสริมและพัฒนาผลิตภัณฑ์ของกลุ่มอาชีพ	๑๕. ส่งเสริมอุดหนุนกลุ่มอาชีพ	กองสวัสดิการและสังคม		

ความเชื่อมโยงยุทธศาสตร์จังหวัด	ยุทธศาสตร์อปท.ในเขตจังหวัด	ยุทธศาสตร์อปท.	เป้าประสงค์	ตัวชี้วัดผลผลิต/โครงการ	ค่าเป้าหมาย					ความก้าวหน้าของเป้าหมาย	กลยุทธ์	ผลผลิต/โครงการ	หน่วยรับผิดชอบ	หน่วยสนับสนุน
					๖๑	๖๒	๖๓	๖๔	๖๕					
ยุทธศาสตร์ที่ ๔ พัฒนาคุณภาพชีวิตของประชาชน คู่สังคมรักสามัคคี เทิดทูนสถาบันของชาติ เอื้ออาทรและสมานฉันท์	ยุทธศาสตร์ที่ ๒ การสร้างความเข้มแข็งของสังคมและชุมชนในท้องถิ่น	ยุทธศาสตร์การที่ ๓ การพัฒนาคุณภาพชีวิตและสังคม	ประชาชนมีคุณภาพชีวิตที่ดี สังคมชุมชนเข้มแข็ง มีความเป็นระเบียบเรียบร้อย ประชาชนมีความปลอดภัยในชีวิตและทรัพย์สิน	ร้อยละของประชาชนผู้มีสิทธิได้รับสวัสดิการ	๑๐๐	๑๐๐	๑๐๐	๑๐๐	๑๐๐	ร้อยละ ๑๐๐ ต่อปี	ส่งเสริมความเข้มแข็งของชุมชนสร้างความปลอดภัยในชีวิตและทรัพย์สินของชุมชน	๑. จ่ายเบี้ยยังชีพผู้ติดเชื้อเอดส์ ๒. สงเคราะห์ครอบครัวผู้มีรายได้น้อยและไร้ที่พึ่ง ๓. จ่ายเบี้ยยังชีพผู้สูงอายุ ๔. จ่ายเบี้ยยังชีพผู้พิการ	กองสวัสดิการและสังคม	กรมส่งเสริมการปกครองส่วนท้องถิ่น
				ร้อยละของประชาชนมีสุขภาพดี	๘๐	๘๕	๙๐	๙๕	๑๐๐	เพิ่มขึ้นร้อยละ ๕ ต่อปี	พัฒนาคุณภาพชีวิตของประชาชนให้มีคุณภาพชีวิตที่ดี	๕. โครงการป้องกันและควบคุมโรคพิษสุนัขบ้า ๖. โครงการพัฒนางานสาธารณสุขมูลฐาน ๗. สมทบงบประมาณกองทุนหลักประกันสุขภาพ ๘. อุดหนุนศูนย์เฉลิมพระเกียรติอำเภอบรบือ ๙. โครงการป้องกันและควบคุมโรคไข้เลือดออกจากยุงลาย	กองสาธารณสุขและสิ่งแวดล้อม	
				จำนวนโครงการ/แผนงาน/กิจกรรมที่ส่งเสริมการพัฒนาสาธารณสุข	๘๐	๘๕	๙๐	๙๕	๑๐๐	เพิ่มขึ้นร้อยละ ๕ ต่อปี	พัฒนาคุณภาพชีวิตของประชาชนให้มีคุณภาพชีวิตที่ดี	๑๐. โครงการแข่งขันกีฬาเยาวชนและประชาชนตำบลหนองจิก ๑๑. โครงการฝึกซ้อมและส่งทีมนักกีฬาเข้าร่วมการแข่งขันกีฬาปีใหม่อำเภอบรบือ ๑๒. โครงการจัดการแข่งขันกีฬาศพด.ตำบลหนองจิก ๑๓. ปรับปรุงภูมิทัศน์ที่สาธารณะบ้านโคกสีโคกสำราญ ๑๔. ก่อสร้างลานกีฬา ๑๕. ก่อสร้างอาคารเอนกประสงค์	กองการศึกษา ศาสนา และวัฒนธรรม	

ความเชื่อมโยงยุทธศาสตร์จังหวัด	ยุทธศาสตร์อปท.ในเขตจังหวัด	ยุทธศาสตร์อปท.	เป้าประสงค์	ตัวชี้วัดผลผลิต/โครงการ	ค่าเป้าหมาย					ความก้าวหน้าของเป้าหมาย	กลยุทธ์	ผลผลิต/โครงการ	หน่วยรับผิดชอบ	หน่วยสนับสนุน
					๖๑	๖๒	๖๓	๖๔	๖๕					
ยุทธศาสตร์ที่ ๔ พัฒนาคุณภาพชีวิตของประชาชนสู่สังคมรักสามัคคีเทิดทูนสถาบันของชาติ เอื้ออาทรและสมานฉันท์	ยุทธศาสตร์ที่ ๒ การสร้างความเข้มแข็งของสังคมและชุมชนในท้องถิ่น	ยุทธศาสตร์ที่ ๓ การพัฒนาด้านคุณภาพชีวิตและสังคม	ประชาชนมีคุณภาพชีวิตที่ดี สังคมชุมชนเข้มแข็ง มีความเป็นระเบียบเรียบร้อย ประชาชนมีความปลอดภัยในชีวิตและทรัพย์สิน	จำนวนโครงการ/แผนงาน/กิจกรรมที่ส่งเสริมการสร้างความเข้มแข็ง	๑๐	๑๐	๑๐	๑๐	๑๐	ปีละ ๑๐ โครงการ	ส่งเสริมความเข้มแข็งของชุมชน สร้างความปลอดภัยในชีวิตและทรัพย์สินของชุมชน	๑๖. โครงการอบรมให้ความรู้กับประชาชนในการป้องกันและระงับอัคคีภัย ๑๗. โครงการตั้งจุดตรวจบริการประชาชนเทศบาลปีใหม่ ๑๘. โครงการตั้งจุดตรวจบริการประชาชนเทศบาลสงกรานต์ ๑๙. โครงการพัฒนาศักยภาพการปฏิบัติงานของสมาชิก อปพร. โครงการประชุมประชาคมหมู่บ้านและประชาคมตำบล(จัดทำแผนชุมชน) ๒๐. โครงการป้องกันและบรรเทาสาธารณภัย ๒๑. โครงการป้องกันและแก้ไขปัญหายาเสพติด ๒๒. ติดตั้งกล้องวงจรปิดภายในตำบลหนองจิก ๒๓. ติดตั้งกระจกจราจรภายในหมู่บ้านรอบตำบลหนองจิก ๒๔. ส่งเสริมสุขภาพและคุณภาพชีวิตของผู้สูงอายุ ๒๕. อุทยาน ศพค.ตำบลหนองจิก ๒๖. อุทยานกองทุนวันละบาท	สำนักปลัด	

ความเชื่อมโยงยุทธศาสตร์จังหวัด	ยุทธศาสตร์อปท.ในเขตจังหวัด	ยุทธศาสตร์อปท.	เป้าประสงค์	ตัวชี้วัดผลผลิต/โครงการ	ค่าเป้าหมาย					ความก้าวหน้าของเป้าหมาย	กลยุทธ์	ผลผลิต/โครงการ	หน่วยรับผิดชอบ	หน่วยสนับสนุน
					๖๑	๖๒	๖๓	๖๔	๖๕					
ยุทธศาสตร์ที่ ๓ ส่งเสริมและพัฒนาการจัดการศึกษาเพื่อยกระดับสู่การเป็นศูนย์กลางบริการทางการศึกษาและวัฒนธรรมของภาคตะวันออกเฉียงเหนือ	ยุทธศาสตร์ที่ ๑ การจัดการศึกษาและสร้างสังคมแห่งการเรียนรู้ในท้องถิ่น	ยุทธศาสตร์ที่ ๔ การพัฒนาด้านการศึกษา ศาสนา วัฒนธรรม ประเพณี และภูมิปัญญาท้องถิ่น	ประชาชนได้รับการพัฒนาให้เป็นที่พึงพอใจ มนุษย์ที่มีศักยภาพ และเป็นสังคมแห่งการเรียนรู้ควบคู่กับการอนุรักษ์ศิลปวัฒนธรรมและขนบธรรมเนียมประเพณีอันดีงามของท้องถิ่น	ร้อยละที่เพิ่มขึ้นของการเข้าถึงการบริการทางการศึกษา	๑๐๐	๑๐๐	๑๐๐	๑๐๐	๑๐๐	ร้อยละ ๑๐๐ ต่อปี	พัฒนาระบบการจัดการศึกษาให้ได้มาตรฐานครอบคลุมทุกระบบ สร้างสังคมแห่งการเรียนรู้	๑. สนับสนุนการบริหารสถานศึกษาสังกัด สพฐ. ๒. สนับสนุนการบริหารสถานศึกษาสังกัด ศพต.อบต. ๓. จัดงานวันเด็กแห่งชาติ อบต.หนองจิก ๔. สนับสนุนการศึกษาโรงเรียนสังกัด สพฐ. ๕. อุดหนุนอาคารกลางวันแก่นักเรียนสังกัด สพฐ. ๖. อุดหนุนโครงการพัฒนาการเรียนรู้ โรงเรียนสังกัด สพฐ. ๗. ต่อเติมห้องรับประทานอาหาร ๘. ปรับปรุงห้องน้ำศูนย์พัฒนาเด็กเล็กบ้านหนองจิก ๙. ก่อสร้างร่องระบายน้ำด้านหน้าข้างอาคารเรียนหลังใหญ่ศูนย์พัฒนาเด็กเล็กบ้านหนองจิก ๑๐. ปรับปรุงศูนย์พัฒนาเด็กเล็กบ้านดอนบม ๑๑. ปรับปรุงโรงอาหารศูนย์พัฒนาเด็กเล็กบ้านดอนบม ๑๒. ก่อสร้างรั้วศูนย์พัฒนาเด็กบ้านหัวนา ๑๓. จัดซื้อเครื่องเล่นสนามเด็กเล่นศูนย์พัฒนาเด็กบ้านหัวนา	กองการศึกษา ศาสนา และวัฒนธรรม	พัฒนาระบบการจัดการศึกษาให้ได้มาตรฐานครอบคลุมทุกระบบ สร้างสังคมแห่งการเรียนรู้

ความเชื่อมโยงยุทธศาสตร์จังหวัด	ยุทธศาสตร์อปท.ในเขตจังหวัด	ยุทธศาสตร์อปท.	เป้าประสงค์	ตัวชี้วัดผลผลิต/โครงการ	ค่าเป้าหมาย					ความก้าวหน้าของเป้าหมาย	กลยุทธ์	ผลผลิต/โครงการ	หน่วยรับผิดชอบ	หน่วยสนับสนุน
					๖๑	๖๒	๖๓	๖๔	๖๕					
ยุทธศาสตร์ที่ ๓ ส่งเสริมและพัฒนาการจัดการศึกษาเพื่อยกระดับสู่การเป็นศูนย์กลางบริการทางการศึกษาและวัฒนธรรมของภาคตะวันออกเฉียงเหนือ	ยุทธศาสตร์ที่ ๑ การจัดการศึกษาและสร้างสังคมแห่งการเรียนรู้ในท้องถิ่น	ยุทธศาสตร์ที่ ๔ การพัฒนาด้านการศึกษา ศาสนา วัฒนธรรม ประเพณี และภูมิปัญญาท้องถิ่น	ประชาชนได้รับการพัฒนาให้เป็นที่พำนัก มนุษย์ที่มีศักยภาพ และเป็นสังคมแห่งการเรียนรู้ควบคู่กับการอนุรักษ์ศิลปวัฒนธรรมและขนบธรรมเนียมประเพณีอันดีงามของท้องถิ่น	ร้อยละที่เพิ่มขึ้นของการเข้าถึงการบริการทางการศึกษา	๑๐๐	๑๐๐	๑๐๐	๑๐๐	๑๐๐	ร้อยละ ๑๐๐ ต่อปี	พัฒนาระบบการจัดการศึกษาให้ได้มาตรฐานครอบคลุมทุกระบบ สร้างสังคมแห่งการเรียนรู้	๑๔. ปรับปรุงศูนย์พัฒนาเด็กเล็กบ้านหัวนา ๑๕. ต่อเติมอาคารเรียนศูนย์พัฒนาเด็กเล็กบ้านหัวนา ๑๖. ต่อเติมห้องรับประทานอาหารศูนย์พัฒนาเด็กเล็กบ้านหัวนา ๑๗. ติดตั้งพัดลม ๑๘. ซ่อมแซมอ่างแปร่งพื้นศูนย์พัฒนาเด็กเล็กบ้านหัวนา ๑๙. ก่อสร้างศูนย์พัฒนาเด็กเล็กบ้านดอนบม ๒๐. โครงการช่วยเหลือเด็กด้อยโอกาส ศพด. อบต.หนองจิก	กองการศึกษา ศาสนา และวัฒนธรรม	
				จำนวนโครงการส่งเสริมเด็ก/เยาวชน/นักเรียน/ประชาชนที่เข้าร่วมกิจกรรม ศิลธรรม คุณธรรม จริยธรรมที่ดีงาม	๕	๕	๕	๕	๕	โครงการพื้นฐาน ๒ โครงการ และพัฒนาเพิ่มปีละ ๓ โครงการ	พัฒนาระบบการจัดการศึกษาให้ได้มาตรฐานครอบคลุมทุกระบบ สร้างสังคมแห่งการเรียนรู้	๑. จัดกิจกรรมเยาวชนเข้าค่ายพัฒนาคุณธรรม ๒. ส่งชวนแม่และกระทงเข้าร่วมประกวดงานลอยกระทงเทศบาลตำบลบรีอ ๓. โครงการรดน้ำขอพรผู้สูงอายุเนื่องในเทศกาลสงกรานต์ ๔. โครงการสืบสานประเพณีทอดเทียนโอม ๕. อุทหนุนอำเภอบรีอในการจัดงานรัฐพิธี		

ความเชื่อมโยงยุทธศาสตร์จังหวัด	ยุทธศาสตร์อปท.ในเขตจังหวัด	ยุทธศาสตร์อปท.	เป้าประสงค์	ตัวชี้วัดผลผลิต/โครงการ	ค่าเป้าหมาย					ความก้าวหน้าของเป้าหมาย	กลยุทธ์	ผลผลิต/โครงการ	หน่วยรับผิดชอบ	หน่วยสนับสนุน
					๖๑	๖๒	๖๓	๖๔	๖๕					
ยุทธศาสตร์ที่ ๓ ส่งเสริมและพัฒนาการจัดการศึกษาเพื่อยกระดับสู่การเป็นศูนย์กลางบริการทางการศึกษาและวัฒนธรรมของภาคตะวันออกเฉียงเหนือ	ยุทธศาสตร์ที่ ๑ การจัดการศึกษาและสร้างสังคมแห่งการเรียนรู้ในท้องถิ่น	ยุทธศาสตร์ที่ ๔ การพัฒนาด้านการศึกษา ศาสนา วัฒนธรรม ประเพณี และภูมิปัญญาท้องถิ่น	ประชาชนได้รับการพัฒนาให้เป็นที่พึงพอใจ มนุษย์ที่มีศักยภาพ และเป็นสังคมแห่งการเรียนรู้ ควบคู่กับการอนุรักษ์ศิลปวัฒนธรรมและขนบธรรมเนียมประเพณีอันดีงามของท้องถิ่น	จำนวนแผนงาน/โครงการในการจัดการความรู้ในหน่วยงาน การศึกษา ศาสนา และวัฒนธรรม	๕	๕	๕	๕	๕	ส่งเสริมปีละ ๕ โครงการ	พัฒนาระบบการจัดการศึกษาให้ได้มาตรฐานครอบคลุมทุกระบบ สร้างสังคมแห่งการเรียนรู้	๖. สนับสนุนโรงเรียนในการจัดโครงการส่งเสริมการศึกษา	กองการศึกษา ศาสนา และวัฒนธรรม	

ความเชื่อมโยงยุทธศาสตร์จังหวัด	ยุทธศาสตร์อปท.ในเขตจังหวัด	ยุทธศาสตร์อปท.	เป้าประสงค์	ตัวชี้วัดผลผลิต/โครงการ	ค่าเป้าหมาย					ความก้าวหน้าของเป้าหมาย	กลยุทธ์	ผลผลิต/โครงการ	หน่วยรับผิดชอบ	หน่วยสนับสนุน
					๖๑	๖๒	๖๓	๖๔	๖๕					
ยุทธศาสตร์ที่ ๒ ส่งเสริมการค้า การลงทุน และการท่องเที่ยวเชิงสร้างสรรค์) และวัฒนธรรมเป็นมิตรกับสิ่งแวดล้อม	ยุทธศาสตร์ที่ ๓ การสร้างความเข้มแข็งของสังคมและชุมชนในท้องถิ่น	ยุทธศาสตร์ที่ ๕ การพัฒนาด้านทรัพยากรธรรมชาติและสิ่งแวดล้อม	ส่งเสริมการอนุรักษ์ทรัพยากรธรรมชาติและสิ่งแวดล้อมอย่างเป็นระบบและยั่งยืน	ร้อยละของประชาชนที่ได้รับบริการกำจัดสิ่งปฏิกูลจำนวนเครื่องช่ยการป้องกันและแก้ไขปัญหาขยะ	๑๐๐	๑๐๐	๑๐๐	๑๐๐	๑๐๐	พัฒนาระบบกำจัดสิ่งปฏิกูลและขยะมูลฝอย	ร้อยละ ๑๐๐ ต่อปี ปีละ ๑ โครงการ	๑. โครงการอบรมและรณรงค์การคัดแยกขยะในครัวเรือน ๒. โครงการก่อสร้างเตาเผาขยะรพ. ส่งเสริมสุขภาพตำบลหนองจิกบ้านหนองจิก ๓. โครงการก่อสร้างเตาเผาขยะรพ. ส่งเสริมสุขภาพตำบลหนองจิกบ้านดอนบม	กองสาธารณสุขและสิ่งแวดล้อม	
				จำนวนโครงการที่ส่งเสริมการอนุรักษ์ทรัพยากรธรรมชาติและสิ่งแวดล้อมอย่างเป็นระบบและยั่งยืน	๓	๓	๓	๓	๓	ส่งเสริมการอนุรักษ์ทรัพยากรธรรมชาติและสิ่งแวดล้อมอย่างเป็นระบบและยั่งยืน	ปีละ ๒ โครงการและพัฒนาเพิ่มปีละ ๑ โครงการ	๔. โครงการปลูกหญ้าแฝกป้องกันการพังทลายของดิน ๕. โครงการปลูกป่าเฉลิมพระเกียรติ ๖. ก่อสร้างบ่อบำบัดน้ำเสียบ้านหนองจิก ๗. สอบวัดแนวเขต	กองส่งเสริมการเกษตร	

ความเชื่อมโยงยุทธศาสตร์จังหวัด	ยุทธศาสตร์อปท.ในเขตจังหวัด	ยุทธศาสตร์อปท.	เป้าประสงค์	ตัวชี้วัดผลผลิต/โครงการ	ค่าเป้าหมาย					ความก้าวหน้าของเป้าหมาย	กลยุทธ์	ผลผลิต/โครงการ	หน่วยรับผิดชอบ	หน่วยสนับสนุน
					๖๑	๖๒	๖๓	๖๔	๖๕					
ยุทธศาสตร์ที่ ๔ พัฒนาคุณภาพชีวิตของประชาชน คู่สังคมผู้รักสามัคคี เทิดทูนสถาบันของชาติ เอื้ออาทรและสมานฉันท์	ยุทธศาสตร์ที่ ๔ การพัฒนาเสริมสร้างประสิทธิภาพองค์กร	ยุทธศาสตร์ที่ ๖ การพัฒนาด้านการเมืองการบริหารจัดการ	พัฒนาการบริหารจัดการตามหลักธรรมาภิบาลสู่การบริหารภาครัฐที่ดี	ร้อยละความพึงพอใจในการรับบริการของประชาชน	๑๐๐	๑๐๐	๑๐๐	๑๐๐	๑๐๐	ร้อยละ ๑๐๐ ต่อปี	พัฒนาระบบการบริหารการคลังให้มีประสิทธิภาพ	๑. โครงการเพิ่มประสิทธิภาพการจัดเก็บภาษี	กองคลัง	
				ร้อยละความพึงพอใจในการรับบริการของประชาชน	๑๐๐	๑๐๐	๑๐๐	๑๐๐	๑๐๐	ร้อยละ ๑๐๐ ต่อปี	พัฒนาอาคารและสถานที่ จัดหาวัสดุครุภัณฑ์ เครื่องมือเครื่องใช้ และพัฒนาระบบเทคโนโลยี	๒. โครงการพัฒนาศักยภาพการปฏิบัติงาน	สำนักปลัด	
				ร้อยละของการมีส่วนร่วมในการบริหารจัดการของประชาชน	๑๐๐	๑๐๐	๑๐๐	๑๐๐	๑๐๐	ร้อยละ ๑๐๐ ต่อปี	พัฒนาระบบการบริหารจัดการตามหลักธรรมาภิบาล	๓. โครงการประชุมเชิงปฏิบัติการจัดทำแผนพัฒนาองค์การบริหารส่วนตำบล ๔. โครงการ อบต.เคลื่อนที่ ๕. โครงการอบรมสร้างความร่วมมือในการปราบปรามการทุจริตภาครัฐ ๖. โครงการจัดนิทรรศการ อบต.หนองจิก ๗. อุดหนุนศูนย์ข้อมูลข่าวสารการจัดซื้อจัดจ้างขององค์การบริหารส่วนตำบลระดับอำเภอ ๘. อุดหนุนโครงการขอรับการสนับสนุนงบประมาณเพื่อกิจการเหล่ากาชาดจังหวัด	สำนักปลัด กองสวัสดิการและสังคม กองส่งเสริมการเกษตร กองสาธารณสุขและสิ่งแวดล้อม	

ความเชื่อมโยงยุทธศาสตร์จังหวัด	ยุทธศาสตร์อปท.ในเขตจังหวัด	ยุทธศาสตร์อปท.	เป้าประสงค์	ตัวชี้วัดผลผลิต/โครงการ	ค่าเป้าหมาย					ความก้าวหน้าของเป้าหมาย	กลยุทธ์	ผลผลิต/โครงการ	หน่วยรับผิดชอบ	หน่วยสนับสนุน
					๖๑	๖๒	๖๓	๖๔	๖๕					
ยุทธศาสตร์ที่ ๔ พัฒนาคุณภาพชีวิตของประชาชน สู้สังคม "รักสามัคคี" เทิดทูนสถาบันของชาติ เอื้ออาทรและสมานฉันท์	ยุทธศาสตร์ที่ ๔ การพัฒนาเสริมสร้างประสิทธิภาพองค์กร	ยุทธศาสตร์ที่ ๖ การพัฒนาด้านการเมืองการบริหารจัดการ	พัฒนาการบริหารจัดการตามหลักธรรมาภิบาลสู่การบริหารภาครัฐที่ดี	ร้อยละของการมีส่วนร่วมในการบริหารจัดการของประชาชน	๑๐๐	๑๐๐	๑๐๐	๑๐๐	๑๐๐	ร้อยละ ๑๐๐ ต่อปี	พัฒนาการเมืองท้องถิ่น	๕. โครงการอบรมให้ความรู้เกี่ยวกับกฎหมายแก่ประชาชน ๑๐. โครงการจัดการเลือกตั้ง	สำนักปลัด	

ส่วนที่ ๓ การนำแผนพัฒนาท้องถิ่นไปสู่การปฏิบัติ

๑. ยุทธศาสตร์การพัฒนาและแผนงาน

ที่	ยุทธศาสตร์	ด้าน	แผนงาน	หน่วยงานที่รับผิดชอบ	หน่วยงานสนับสนุน
๑	การพัฒนาด้านโครงสร้างพื้นฐาน	บริการชุมชนและสังคม	เคหะและชุมชน	กองช่าง	กรมส่งเสริมการปกครองส่วนท้องถิ่น, อบจ. กรมชลประทาน
๒	การพัฒนาด้านเศรษฐกิจ	การเศรษฐกิจ	การเกษตร	กองส่งเสริมการเกษตร	กรมส่งเสริมการปกครองส่วนท้องถิ่น, อบจ. กรมชลประทาน
		บริการชุมชนและสังคม	สร้างความเข้มแข็งให้กับชุมชน	กองสวัสดิการและสังคม	
๓	การพัฒนาด้านคุณภาพชีวิตและสังคม	บริหารทั่วไป	การรักษาความสงบภายใน	สำนักปลัด	
		บริการชุมชนและสังคม	สาธารณสุข	กองสาธารณสุขและสิ่งแวดล้อม	
			สังคมสงเคราะห์	กองสวัสดิการและสังคม	
			สร้างความเข้มแข็งให้กับชุมชน	กองสวัสดิการและสังคม, สำนักปลัด	
		การดำเนินการอื่น	งบกลาง	กองสวัสดิการและสังคม	
๔	การพัฒนาด้านการศึกษา ศาสนา วัฒนธรรม ประเพณี และภูมิปัญญาท้องถิ่น	บริการชุมชนและสังคม	การศึกษา	กองการศึกษา ศาสนา และวัฒนธรรม	
			การศาสนา วัฒนธรรมและนันทนาการ	กองการศึกษา ศาสนา และวัฒนธรรม	
๕	การพัฒนาด้านทรัพยากรธรรมชาติและสิ่งแวดล้อม	การเศรษฐกิจ	การเกษตร	กองส่งเสริมการเกษตร	
๖	การพัฒนาการเมืองการบริหารจัดการ	บริหารทั่วไป	บริหารงานทั่วไป	สำนักปลัด	
				กองคลัง	
		บริการชุมชนและสังคม	เคหะและชุมชน	กองช่าง	

๑. บัญชีโครงการพัฒนาท้องถิ่น

บัญชีสรุปโครงการพัฒนา
แผนพัฒนาสี่ปี (พ.ศ. ๒๕๖๑ - ๒๕๖๔)
องค์การบริหารส่วนตำบลหนองจิก

ยุทธศาสตร์	ปี ๒๕๖๑		ปี ๒๕๖๒		ปี ๒๕๖๓		ปี ๒๕๖๔		ปี ๒๕๖๕		รวม ๕ ปี	
	จำนวนโครงการ	งบประมาณ (บาท)	จำนวนโครงการ	งบประมาณ (บาท)	จำนวนโครงการ	งบประมาณ (บาท)	จำนวนโครงการ	งบประมาณ (บาท)	จำนวนโครงการ	งบประมาณ (บาท)	จำนวนโครงการ	งบประมาณ (บาท)
ยุทธศาสตร์ที่ ๑ การพัฒนาด้านโครงสร้างพื้นฐาน												
๑.๑ แผนงาน พัฒนาปรับปรุง บำรุงรักษาระบบไฟฟ้าสาธารณะไฟฟ้าส่วนภูมิภาค	๑	๒๐๐,๐๐๐	๑	๒๐๐,๐๐๐	๑๕	๑๕,๗๑๘,๐๐๐	๑๕	๒,๑๕๒,๐๐๐	๑๘	๔,๑๐๒,๐๐๐	๕๐	๒๒,๓๗๒,๐๐๐
๑.๒ แผนงาน พัฒนาปรับปรุง บำรุงรักษาระบบประปาหมู่บ้าน	๐	๐	๐	๐	๒๔	๒๔,๐๘๐,๕๐๐	๐	๐	๐	๐	๒๔	๒๔,๐๘๐,๕๐๐
๑.๓ แผนงานพัฒนาปรับปรุง บำรุงรักษาถนน สะพาน และท่อหรือรางระบายน้ำ	๐	๐	๘	๑,๑๕๕,๐๐๐	๑๖๒	๑๔๒,๗๔๑,๑๐๐	๑๐๐	๑๓๒,๕๗๕,๕๐๐	๗๓	๑๒๒,๗๐๕,๒๕๐	๓๔๓	๓๙๙,๑๗๖,๘๕๐
รวม	๑	๒๐๐,๐๐๐	๙	๑,๓๕๕,๐๐๐	๒๐๑	๑๘๒,๕๓๙,๖๐๐	๑๑๕	๑๓๔,๗๒๗,๕๐๐	๙๑	๑๒๖,๘๐๗,๒๕๐	๔๑๗	๔๔๕,๖๒๙,๓๕๐

ยุทธศาสตร์	ปี ๒๕๖๑		ปี ๒๕๖๒		ปี ๒๕๖๓		ปี ๒๕๖๔		ปี ๒๕๖๕		รวม ๕ ปี	
	จำนวนโครงการ	งบประมาณ (บาท)	จำนวนโครงการ	งบประมาณ (บาท)	จำนวนโครงการ	งบประมาณ (บาท)	จำนวนโครงการ	งบประมาณ (บาท)	จำนวนโครงการ	งบประมาณ (บาท)	จำนวนโครงการ	งบประมาณ (บาท)
ยุทธศาสตร์ที่ ๒ การพัฒนา ด้านเศรษฐกิจ												
๒.๑ แผนงาน ส่งเสริมและ พัฒนาอาชีพให้แก่ประชาชน และพัฒนาผลิตภัณฑ์ของ กลุ่มอาชีพ	๐	๐	๐	๐	๑๖	๑,๔๔๐,๐๐๐	๙	๑,๓๔๐,๐๐๐	๘	๙๔๐,๐๐๐	๓๓	๓,๗๒๐,๐๐๐
๒.๒ แผนงานพัฒนาแหล่ง น้ำตามธรรมชาติ แหล่งน้ำใต้ ดิน	๐	๐	๘	๙,๐๒๔,๐๐๐	๑๖	๒๒,๕๙๐,๘๐๐	๒๒	๕,๖๖๕,๗๐๐	๐	๐	๔๖	๓๗,๒๘๐,๕๐๐
๒.๓ แผนงาน ส่งเสริมการ ทำเกษตรตามแนวทางของ ปรัชญาเศรษฐกิจพอเพียง	๐	๐	๐	๐	๘	๑๗๕,๐๐๐	๘	๑๗๕,๐๐๐	๘	๑๗๕,๐๐๐	๒๔	๕๒๕,๐๐๐
รวม	๐	๐	๘	๙,๐๒๔,๐๐๐	๔๐	๒๔,๒๐๕,๘๐๐	๓๙	๗,๑๘๐,๗๐๐	๑๖	๑,๑๑๕,๐๐๐	๑๐๓	๔๑,๕๒๕,๕๐๐

ยุทธศาสตร์	ปี ๒๕๖๑		ปี ๒๕๖๒		ปี ๒๕๖๓		ปี ๒๕๖๔		ปี ๒๕๖๕		รวม ๕ ปี	
	จำนวนโครงการ	งบประมาณ (บาท)	จำนวนโครงการ	งบประมาณ (บาท)	จำนวนโครงการ	งบประมาณ (บาท)	จำนวนโครงการ	งบประมาณ (บาท)	จำนวนโครงการ	งบประมาณ (บาท)	จำนวนโครงการ	งบประมาณ (บาท)
ยุทธศาสตร์ ๓ การพัฒนา ด้านคุณภาพชีวิตและสังคม												
๓.๑ แผนงาน สร้างความ เข้มแข็งของชุมชน สร้าง ความปลอดภัยในชีวิต และทรัพย์สินของชุมชน	๐	๐	๐	๐	๒๑	๑๓,๑๔๖,๐๐๐	๑๙	๑๒,๔๒๖,๐๐๐	๑๘	๑๒,๓๘๖,๐๐๐	๕๘	๓๗,๙๕๘,๐๐๐
๓.๒ แผนงาน พัฒนา ระบบการสาธารณสุข ส่งเสริมการแข่งขันกีฬา และนันทนาการ	๐	๐	๐	๐	๔๕	๒๖,๙๐๒,๐๐๐	๔๑	๒๕,๔๖๒,๐๐๐	๓๙	๒๕,๓๘๒,๐๐๐	๑๒๕	๗๗,๗๔๖,๐๐๐
๓.๓ แผนงาน ส่งเสริม สนับสนุนและพัฒนา ระบบการป้องกันและ ควบคุมโรคติดต่อ	๐	๕๙๒,๕๐๐	๐	๕๙๒,๕๐๐	๖๕	๖๖๒,๕๐๐	๖๙	๒,๓๕๔,๕๐๐	๐	๖๖๒,๕๐๐	๑๓๔	๔,๘๖๔,๕๐๐
รวม	๐	๕๙๒,๕๐๐	๐	๕๙๒,๕๐๐	๑๓๑	๔๐,๗๑๐,๕๐๐	๑๒๙	๔๐,๒๔๒,๕๐๐	๕๗	๓๘,๔๓๐,๕๐๐	๓๑๗	๑๒๐,๕๖๘,๕๐๐

ยุทธศาสตร์	ปี ๒๕๖๑		ปี ๒๕๖๒		ปี ๒๕๖๓		ปี ๒๕๖๔		ปี ๒๕๖๕		รวม ๕ ปี	
	จำนวนโครงการ	งบประมาณ (บาท)	จำนวนโครงการ	งบประมาณ (บาท)	จำนวนโครงการ	งบประมาณ (บาท)	จำนวนโครงการ	งบประมาณ (บาท)	จำนวนโครงการ	งบประมาณ (บาท)	จำนวนโครงการ	งบประมาณ (บาท)
ยุทธศาสตร์ที่ ๔ การพัฒนา ด้านการศึกษา ศาสนา วัฒนธรรม ประเพณี และภูมิปัญญาท้องถิ่น												
๔.๑ แผนงาน ส่งเสริม สนับสนุนการศึกษา และ พัฒนาชุมชนให้เป็น สังคมแห่งการเรียนรู้	๐	๐	๐	๐	๑๗	๖,๔๖๖,๐๐๐	๑๖	๖,๒๖๖,๐๐๐	๐	๖,๒๖๖,๐๐๐	๓๓	๑๘,๙๙๘,๐๐๐
๔.๒ แผนงาน ส่งเสริม การศาสนา วัฒนธรรม ประเพณี และภูมิปัญญา ท้องถิ่น	๐	๐	๐	๐	๓	๑๙๕,๐๐๐	๓	๑๙๕,๐๐๐	๐	๑๙๕,๐๐๐	๖	๕๘๕,๐๐๐
รวม	๐	๐	๐	๐	๒๐	๖,๖๖๑,๐๐๐	๑๙	๖,๔๖๑,๐๐๐	๐	๖,๔๖๑,๐๐๐	๓๙	๑๙,๕๘๓,๐๐๐

ยุทธศาสตร์	ปี ๒๕๖๑		ปี ๒๕๖๒		ปี ๒๕๖๓		ปี ๒๕๖๔		ปี ๒๕๖๕		รวม ๕ ปี	
	จำนวนโครงการ	งบประมาณ (บาท)	จำนวนโครงการ	งบประมาณ (บาท)	จำนวนโครงการ	งบประมาณ (บาท)	จำนวนโครงการ	งบประมาณ (บาท)	จำนวนโครงการ	งบประมาณ (บาท)	จำนวนโครงการ	งบประมาณ (บาท)
ยุทธศาสตร์ที่ ๕ การพัฒนา ด้านทรัพยากรธรรมชาติและ สิ่งแวดล้อม												
๕.๑ แผนงาน พัฒนา ระบบกำจัดสิ่งปฏิกูลและ ขยะมูลฝอย	๐	๐	๐	๐	๓	๒,๓๕๐,๐๐๐	๑	๓๐,๐๐๐	๐	๓๐,๐๐๐	๔	๒,๔๑๐,๐๐๐
๕.๒ แผนงาน ส่งเสริม การอนุรักษ์ ทรัพยากรธรรมชาติและ สิ่งแวดล้อมอย่างเป็น ระบบและยั่งยืน	๐	๐	๐	๐	๖	๒๒๐,๐๐๐	๖	๒๒๐,๐๐๐	๐	๒๒๐,๐๐๐	๑๒	๖๖๐,๐๐๐
รวม	๐	๐	๐	๐	๙	๒,๕๗๐,๐๐๐	๗	๒๕๐,๐๐๐	๐	๒๕๐,๐๐๐	๑๖	๓,๐๗๐,๐๐๐

ยุทธศาสตร์	ปี ๒๕๖๑		ปี ๒๕๖๒		ปี ๒๕๖๓		ปี ๒๕๖๔		ปี ๒๕๖๕		รวม ๕ ปี	
	จำนวนโครงการ	งบประมาณ (บาท)	จำนวนโครงการ	งบประมาณ (บาท)	จำนวนโครงการ	งบประมาณ (บาท)	จำนวนโครงการ	งบประมาณ (บาท)	จำนวนโครงการ	งบประมาณ (บาท)	จำนวนโครงการ	งบประมาณ (บาท)
ยุทธศาสตร์ที่ ๕ การพัฒนาการเมืองการบริหารจัดการ												
๖.๑ แผนงาน พัฒนาระบบการบริหารการคลังให้มีประสิทธิภาพ	๑	๑๕๐,๐๐๐	๐	๐	๐	๐	๐	๐	๑	๑๕๐,๐๐๐	๒	๓๐๐,๐๐๐
๖.๒ แผนงาน พัฒนาอาคารและสถานที่จัดหาวัสดุ ครุภัณฑ์ เครื่องมือ เครื่องใช้ และพัฒนาระบบเทคโนโลยี	๑	๔๖๓,๐๐๐	๐	๐	๐	๐	๐	๐	๑	๔๖๓,๐๐๐	๒	๙๒๖,๐๐๐
๖.๓ แผนงาน พัฒนาระบบการบริหารจัดการตามหลัก ธรรมาภิบาล	๖	๖๐๐,๐๐๐	๖	๖๐๐,๐๐๐	๖	๖๐๐,๐๐๐	๖	๖๐๐,๐๐๐	๒๔	๒,๔๐๐,๐๐๐	๔๘	๔,๘๐๐,๐๐๐
๖.๔ แผนงาน พัฒนาการเมืองท้องถิ่น	๓	๖๔๐,๐๐๐	๓	๖๔๐,๐๐๐	๓	๖๔๐,๐๐๐	๓	๖๔๐,๐๐๐	๑๒	๒,๕๖๐,๐๐๐	๒๔	๕,๑๒๐,๐๐๐
รวม	๑๑	๑,๘๕๓,๐๐๐	๙	๑,๒๔๐,๐๐๐	๙	๖๔๐,๐๐๐	๙	๑,๒๔๐,๐๐๐	๓๘	๕,๕๗๓,๐๐๐	๗๖	๑๐,๕๕๖,๐๐๐
รวมทั้งสิ้น	๑๒	๒,๖๔๕,๕๐๐	๒๖	๑๒,๒๑๑,๕๐๐	๔๑๐	๒๕๗,๓๒๖,๙๐๐	๓๑๘	๑๙๐,๑๐๑,๗๐๐	๒๐๒	๑๗๘,๖๓๖,๗๕๐	๙๖๘	๖๔๐,๙๒๒,๓๕๐

๒. บัญชี รายละเอียดโครงการพัฒนา

แบบ ผ.๐๑

แผนพัฒนาห้าปี (พ.ศ.๒๕๖๑ - ๒๕๖๕)
สำหรับ องค์กรปกครองส่วนท้องถิ่นดาเนินการ
องค์การบริหารส่วนตำบลหนองจิก

ยุทธศาสตร์จังหวัดที่ ๑ ปรับโครงสร้างการผลิตด้านการเกษตรให้เอื้อต่อการผลิตสินค้าเกษตรและอาหารคุณภาพ

- ยุทธศาสตร์การพัฒนาองค์กรปกครองส่วนท้องถิ่นในจังหวัดที่ ๓ ด้านพัฒนาโครงสร้างการผลิตและสร้างความมั่นคงทางเศรษฐกิจในท้องถิ่น โดยให้ความสำคัญต่อกระบวนการ

๑. ยุทธศาสตร์การพัฒนาด้านโครงสร้างพื้นฐาน

๑.๑ บำรุงรักษาระบบไฟฟ้าสาธารณะและไฟฟ้าส่วนภูมิภาค

ที่	โครงการ	วัตถุประสงค์	เป้าหมาย	งบประมาณและที่มา					ตัวชี้วัด (KPI)	ผลลัพธ์ที่คาดว่าจะได้รับ	หน่วยงานรับผิดชอบหลัก
				๒๕๖๑ (บาท)	๒๕๖๒ (บาท)	๒๕๖๓ (บาท)	๒๕๖๔ (บาท)	๒๕๖๕ (บาท)			
๑.	ติดตั้งไฟฟ้าส่องสว่างภายในตำบลหนองจิก	เพื่อให้มีแสงสว่างเวลากลางคืน	ติดตั้งไฟฟ้าส่องสว่างจำนวน ๔๐ หลอดต่อปี			๑๐๐,๐๐๐	๑๐๐,๐๐๐	๑๐๐,๐๐๐	ติดตั้งไฟฟ้าส่องสว่างจำนวน ๔๐ หลอดต่อปี	มีความปลอดภัยของประชาชน	กองช่าง
๒.	ขยายเขตไฟฟ้าแรงดันสูง บ้านหนองอู๊ดม หมู่ที่ ๑๘	เพื่อให้มีไฟฟ้าเพียงพอต่อการใช้งาน	ขยายเขตโดยการติดตั้งหม้อแปลงไฟฟ้า ๓๐ แอมป์			๖๐,๐๐๐			ติดตั้งหม้อแปลงไฟฟ้า จำนวน ๑ จุด	มีไฟฟ้าเพียงพอต่อการใช้งาน	กองช่าง

๑.๒ แผนงานพัฒนา ปรับปรุง บำรุงรักษาระบบประปาหมู่บ้าน

ที่	โครงการ	วัตถุประสงค์	เป้าหมาย	งบประมาณและที่มา					ตัวชี้วัด (KPI)	ผลลัพธ์ที่คาดว่าจะได้รับ	หน่วยงานรับผิดชอบหลัก
				๒๕๖๑ (บาท)	๒๕๖๒ (บาท)	๒๕๖๓ (บาท)	๒๕๖๔ (บาท)	๒๕๖๕ (บาท)			
๓.	ขุดเจาะบ่อบาดาล บ้านหนองจิก	เพื่อให้มีน้ำเพื่ออุปโภค	ขุดเจาะบ่อบาดล ศก. ๖ นิ้ว			๑๒๐,๐๐๐			บ่อบาดาล ๑ บ่อ	มีน้ำเพื่ออุปโภค	กองช่าง
๔.	ขยายท่อเมนประปา บ้านดอนบม หมู่ที่ ๓	เพื่อให้มีน้ำเพื่ออุปโภค	จากนางนงบุญมี พุทธสีมา ถึงไร่นางกุหลาบ พงอูดทา					๑๐๐,๐๐๐	ขยายเขตประปา ๑ สาย	มีน้ำเพื่ออุปโภค	กองช่าง
๕.	ขยายท่อเมนประปา บ้านดอนบม หมู่ที่ ๓	เพื่อให้มีน้ำเพื่ออุปโภค	จากนางนางโชติมา สุนธิน้ำ เทียง ถึงนางนงละมัย ไชยสีมา ถึง นายอ่อน รัตนประเสริฐ					๑๐๐,๐๐๐	ขยายเขตประปา ๑ สาย	มีน้ำเพื่ออุปโภค	กองช่าง
๖.	ขุดเจาะบ่อบาดาล บ้านหนองแก	เพื่อให้มีน้ำเพื่ออุปโภค	ขุดเจาะบ่อบาดล ศก. ๖ นิ้ว			๑๒๐,๐๐๐			บ่อบาดาล ๑ บ่อ	มีน้ำเพื่ออุปโภค	กองช่าง
๗.	ขยายท่อประปาหอดังสูง บ้านหัวนา หมู่ที่ ๖	เพื่อให้มีน้ำเพื่ออุปโภค	ขยายท่อประปา รอบหมู่บ้านระยะทาง ๔,๐๐๐ เมตร			๑๐๐,๐๐๐	๑๐๐,๐๐๐	๑๐๐,๐๐๐	ขยายเขตประปา ๑ สาย	มีน้ำเพื่ออุปโภค	กองช่าง
๘.	ขุดบ่อบาดาลเพื่อการเกษตร บ้านหัวนา หมู่ที่ ๖	เพื่อให้มีน้ำเพื่ออุปโภค	ขุดเจาะบ่อบาดาล เส้นผ่านศูนย์กลาง ๖ นิ้ว				๗๐,๐๐๐		บ่อบาดาล ๑ บ่อ	มีน้ำเพื่ออุปโภค	กองช่าง
๙.	ขยายท่อประปา บ้านหัวนา หมู่ที่ ๖	เพื่อให้มีน้ำเพื่ออุปโภค	จากนายสาย พามี ถึง นายปูน ทองจันทร์ศรี					๑๐๐,๐๐๐	ขยายเขตประปา ๑ สาย	มีน้ำเพื่ออุปโภค	กองช่าง
๑๐.	ขยายท่อประปา อบต.หนองจิก ถึง โรงเรียนบ้านหนองจิก	เพื่อให้มีน้ำเพื่ออุปโภค	จาก อบต.หนองจิกถึงโรงเรียนบ้านหนองจิก			๑๗๐,๐๐๐			ขยายเขตประปา ๑ สาย	มีน้ำเพื่ออุปโภค	กองช่าง
๑๑.	ก่อสร้างถาดระบบกรองน้ำประปา บ้านหนองจิก หมู่ที่ ๑	เพื่อให้มีน้ำเพื่ออุปโภค	ก่อสร้างถาดระบบกรองน้ำประปา			๔๖,๐๐๐			ถาดระบบกรองน้ำประปา จำนวน ๑ แห่ง	มีน้ำเพื่ออุปโภค	กองช่าง

ที่	โครงการ	วัตถุประสงค์	เป้าหมาย	งบประมาณและที่มา					ตัวชี้วัด (KPI)	ผลลัพธ์ที่คาดว่าจะได้รับ	หน่วยงาน รับผิดชอบหลัก
				๒๕๖๑ (บาท)	๒๕๖๒ (บาท)	๒๕๖๓ (บาท)	๒๕๖๔ (บาท)	๒๕๖๕ (บาท)			
๑๒.	ขยายท่อประปา บ้านหัวนา หมู่ที่ ๖	เพื่อให้มีน้ำเพื่อ อุปโภค	จากโรงเรียนบ้านหัวนา ถึง นายปิ่นแก้วกันยา ระยะทาง ๗๐๐ เมตร			๙๐,๐๐๐			ขยายเขตประปา ๑ สาย	มีน้ำเพื่อ อุปโภค	กองช่าง
๑๓.	ขยายท่อประปา บ้านหัวนา หมู่ที่ ๖	เพื่อให้มีน้ำเพื่อ อุปโภค	จากบ้านนายภูเกียรติ แก้ว เกตุ ถึงนายวงศ์ศักดิ์ พารา ระยะทาง ๕๐๐ เมตร			๘๐,๐๐๐			ขยายเขตประปา ๑ สาย	มีน้ำเพื่อ อุปโภค	กองช่าง
๑๔.	ขยายท่อเมน ประปาหมู่บ้าน บ้านไชโย หมู่ที่ ๗	เพื่อให้มีน้ำเพื่อ อุปโภค	ขยายท่อประปา รอบหมู่บ้าน ระยะทาง ๒,๐๐๐ เมตร				๑๐๐,๐๐๐		ขยายเขตประปา ๑ สาย	มีน้ำเพื่อ อุปโภค	กองช่าง
๑๕.	ขุดเจาะบ่อบาดาล บ้านดอนบมเหนือ หมู่ที่ ๑๖	เพื่อให้มีน้ำเพื่อ อุปโภค	ขุดเจาะบ่อบาดาล ขนาดเส้น ผ่านศูนย์กลาง ๖ นิ้ว			๗๐,๐๐๐			บ่อบาดาล ๑ บ่อ	มีน้ำเพื่อ อุปโภค	กองช่าง
๑๖.	ปรับปรุงซ่อมแซม และขยายเขต ประปาหมู่บ้านผิว ดินขนาดใหญ่มาก บ้านไชโย – โนน ทอง หมู่ ๗,๑๙	เพื่อให้มีน้ำเพื่อ อุปโภค	ก่อสร้างระบบกรองน้ำ โรงสูบน้ำ น้ำ พร้อมขยายท่อเมนจ่ายน้ำ ระยะทาง ๙ กิโลเมตร			๒,๘๐๐,๐๐๐			ขยายเขตประปา ๑ สาย	มีน้ำเพื่อ อุปโภค	กองช่าง
๑๗.	ขยายท่อประปา บ้านหัวนา หมู่ที่ ๖	เพื่อให้มีน้ำเพื่อ อุปโภค	จาก ประปาบ้านหัวนา ถึงช่วง ที่นายสุวรรณ นามคำมี			๑๐๐,๐๐๐			ขยายเขตประปา ๑ สาย	มีน้ำเพื่อ อุปโภค	กองช่าง
๑๘.	ขยายท่อประปา บ้านหนองจิก หมู่ ที่ ๑	เพื่อให้มีน้ำเพื่อ อุปโภค	จาก ประปาบ้านหนองจิก ถึง ศพด.หนองจิก			๒๐,๐๐๐			ขยายเขตประปา ๑ สาย	มีน้ำเพื่อ อุปโภค	กองช่าง
๑๙.	ขยายท่อประปา บ้านหนองโนน อุดม หมู่ที่ ๑๓	เพื่อให้มีน้ำเพื่อ อุปโภค	ปริมาณงาน ท่อPVCขนาด ๑๒ นิ้ว ชั้น ๘.๕ ปลายบาน๑ ข้างจำนวน ๑๒๕ ท่อน			๓๗,๐๐๐			ขยายเขตประปา ๑ สาย	มีน้ำเพื่อ อุปโภค	กองช่าง

ที่	โครงการ	วัตถุประสงค์	เป้าหมาย	งบประมาณและที่มา					ตัวชี้วัด (KPI)	ผลลัพธ์ที่คาดว่าจะได้รับ	หน่วยงาน รับผิดชอบหลัก
				๒๕๖๑ (บาท)	๒๕๖๒ (บาท)	๒๕๖๓ (บาท)	๒๕๖๔ (บาท)	๒๕๖๕ (บาท)			
๒๐.	ขุดเจาะบ่อบาดาลบ้านดอนบม	เพื่อให้มีน้ำเพื่ออุปโภค	ขุดเจาะบ่อบาดล ศก. ๖ นิ้ว			๑๐๐,๐๐๐			บ่อบาดาล ๑ บ่อ	มีน้ำเพื่ออุปโภค	กองช่าง
๒๑.	ขยายท่อประปาหมู่บ้าน บ้านสว่าง หมู่ที่ ๑๒	เพื่อให้มีน้ำเพื่ออุปโภค	รอบหมู่บ้าน ระยะทาง ๑,๐๐๐ เมตร				๑๐๐,๐๐๐	๑๐๐,๐๐๐	ขยายเขตประปา ๑ สาย	มีน้ำเพื่ออุปโภค	กองช่าง
๒๒.	จัดซื้อซัมเมอร์ส ขนาด ๓ แรงม้า (AC/DC)	เพื่อให้มีน้ำอุปโภค	ซัมเมอร์ส ขนาด ๕ แรงม้า จำนวน ๖ เครื่อง			๑๘๐,๐๐๐	๑๘๐,๐๐๐	๑๘๐,๐๐๐	ร้อยละของครัวเรือนที่มีน้ำประปาใช้	ประชาชนมีน้ำใช้เพื่ออุปโภค	กองช่าง
๒๓.	จัดซื้อซัมเมอร์ส ขนาด ๒ แรงม้า (AC)	เพื่อให้มีน้ำอุปโภค	ซัมเมอร์ส ขนาด ๒ แรงม้า (AC) จำนวน ๓ เครื่อง		๗๙,๕๐๐	๑๘๐,๐๐๐	๑๘๐,๐๐๐	๑๘๐,๐๐๐	ร้อยละของครัวเรือนที่มีน้ำประปาใช้	ประชาชนมีน้ำใช้เพื่ออุปโภค	กองช่าง
๒๔.	จัดซื้อซัมเมอร์ส ขนาด ๒ แรงม้า (AC/DC)	เพื่อให้มีน้ำอุปโภค	ซัมเมอร์ส ขนาด ๒ แรงม้า (AC/DC) จำนวน ๓ เครื่อง		๑๐๒,๐๐๐	๑๘๐,๐๐๐	๑๘๐,๐๐๐	๑๘๐,๐๐๐	ร้อยละของครัวเรือนที่มีน้ำประปาใช้	ประชาชนมีน้ำใช้เพื่ออุปโภค	กองช่าง
๒๕.	ขุดเจาะบ่อบาดาลบ้านโนนอุดม หมู่ที่ ๙	เพื่อให้มีน้ำเพื่ออุปโภค	ขุดเจาะบ่อบาดล ศก. ๖ นิ้ว			๑๐๐,๐๐๐			บ่อบาดาล ๑ บ่อ	มีน้ำเพื่ออุปโภค	กองช่าง
๒๖.	ขุดเจาะบ่อบาดาลบ้านโคกสำราญ หมู่ที่ ๑๐	เพื่อให้มีน้ำเพื่ออุปโภค	ขุดเจาะบ่อบาดล ศก. ๖ นิ้ว			๑๐๐,๐๐๐			บ่อบาดาล ๑ บ่อ	มีน้ำเพื่ออุปโภค	กองช่าง
๒๗.	ปรับปรุงระบบประปาหมู่บ้านบ้านหัวนา หมู่ที่ ๒๐	เพื่อให้มีน้ำเพื่ออุปโภค	เปลี่ยนถังเก็บน้ำแบบพลาสติก จำนวน ๔ ใบๆละ ๒,๐๐๐ ลบ.ม.		๕๐,๐๐๐				ถังเก็บน้ำ จำนวน ๔ ใบ	มีน้ำเพื่ออุปโภค	กองช่าง
๒๘.	จัดซื้อซัมเมอร์ส ขนาด ๑ แรงม้า (AC)	เพื่อให้มีน้ำอุปโภค	ซัมเมอร์ส ขนาด ๑ แรงม้า (AC) จำนวน ๓๐ เครื่อง			๑๖๕,๐๐๐	๑๖๕,๐๐๐	๑๖๕,๐๐๐	ร้อยละของครัวเรือนที่มีน้ำประปาใช้	ประชาชนมีน้ำใช้เพื่ออุปโภค	กองช่าง

ที่	โครงการ	วัตถุประสงค์	เป้าหมาย	งบประมาณและที่มา					ตัวชี้วัด (KPI)	ผลลัพธ์ที่คาดว่าจะได้รับ	หน่วยงาน รับผิดชอบหลัก
				๒๕๖๑ (บาท)	๒๕๖๒ (บาท)	๒๕๖๓ (บาท)	๒๕๖๔ (บาท)	๒๕๖๕ (บาท)			
๒๕.	ขยายท่อประปา บ้านห้วยนา-บ้าน ช่องแมว	เพื่อให้มีน้ำเพื่อ อุปโภค	ปริมาณงาน ท่อ PVCขนาด ๓ นิ้ว ชั้น ๘.๕ ปลายบาน ๑ข้างจำนวน ๑๔๐ ท่อน			๗๙,๐๐๐			ขยายเขต ประปา ๑ สาย	มีน้ำเพื่อ อุปโภค	กองช่าง
๓๐.	ขยายท่อประปา บ้านโพธิ์ทอง-บ้าน เหล่าไ้ง	เพื่อให้มีน้ำเพื่อ อุปโภค	ปริมาณงาน ท่อ PVCขนาด ๒นิ้ว ชั้น ๘.๕ ปลายบาน ๑ข้างจำนวน ๑๔๐ ท่อน			๔๒,๐๐๐			ขยายเขต ประปา ๑ สาย	มีน้ำเพื่อ อุปโภค	กองช่าง

๑.๓ แผนงานพัฒนา ปรับปรุง บำรุงรักษาถนน สะพาน และท่อหรือรางระบายน้ำ

ที่	โครงการ	วัตถุประสงค์	เป้าหมาย	งบประมาณและที่มา					ตัวชี้วัด (KPI)	ผลลัพธ์ที่คาดว่าจะได้รับ	หน่วยงานรับผิดชอบหลัก
				๒๕๖๑ (บาท)	๒๕๖๒ (บาท)	๒๕๖๓ (บาท)	๒๕๖๔ (บาท)	๒๕๖๕ (บาท)			
๑.	ก่อสร้างถนนคอนกรีตเสริมเหล็กบ้านหนองจิก หมู่ที่ ๑	เพื่อให้การคมนาคมที่สะดวก	จากบ้านนายศรีจันทร์ จันวิเศษ ถึง นางบาง สิงคะกว้าง ๔ เมตร ยาว ๘ เมตร			๒๔,๐๐๐			ถนน ๑ สาย	การคมนาคมของประชาชนสะดวก	กองช่าง
๒.	ก่อสร้างถนนคอนกรีตเสริมเหล็กบ้านหนองจิก หมู่ที่ ๑	เพื่อให้การคมนาคมที่สะดวก	จากนางตฤทัย ศรีคามิ่ง นายเรืองศิลป์ ศรีคามกว้าง ๓ เมตร ยาว ๒๐ เมตร				๓๖,๐๐๐		ถนน ๑ สาย	การคมนาคมของประชาชนสะดวก	กองช่าง
๓.	ก่อสร้างถนนคอนกรีตเสริมเหล็กบ้านหนองจิก หมู่ที่ ๑	เพื่อให้การคมนาคมที่สะดวก	จากนางทองดี วงซารี ถึง นางเข็มทอง ศรีลานนท์ กว้าง ๓ เมตร ยาว ๑๐๐ เมตร				๑๘๐,๐๐๐		ถนน ๑ สาย	การคมนาคมของประชาชนสะดวก	กองช่าง
๔.	ก่อสร้างถนนคอนกรีตเสริมเหล็กบ้านหนองจิก หมู่ที่ ๑	เพื่อให้การคมนาคมที่สะดวก	จากนายจำลอง ปัดทุมถึง นางแพงจันทร์ เชื้อกุล กว้าง ๕ เมตร ยาว ๑๕ เมตร			๔๕,๐๐๐			ถนน ๑ สาย	การคมนาคมของประชาชนสะดวก	กองช่าง
๕.	ก่อสร้างถนนคอนกรีตเสริมเหล็กบ้านหนองจิก หมู่ที่ ๑	เพื่อให้การคมนาคมที่สะดวก	จากนางทองเปลี่ยน แสนสุข ถึง นางคำเผย จันท์บัวลา กว้าง ๒.๕๐ เมตร ยาว ๘๐ เมตร				๑๒๐,๐๐๐		ถนน ๑ สาย	การคมนาคมของประชาชนสะดวก	กองช่าง

ที่	โครงการ	วัตถุประสงค์	เป้าหมาย	งบประมาณและที่มา					ตัวชี้วัด (KPI)	ผลลัพธ์ที่คาดว่าจะได้รับ	หน่วยงานรับผิดชอบหลัก
				๒๕๖๑ (บาท)	๒๕๖๒ (บาท)	๒๕๖๓ (บาท)	๒๕๖๔ (บาท)	๒๕๖๕ (บาท)			
๖.	ก่อสร้างถนนบุกเบิก บ้านหนองจิก หมู่ที่ ๑	เพื่อให้การคมนาคมที่สะดวก	จากที่นายนายนุญ วันสา ถึงที่นายนายทิพย์เจริญ เพ็ชรกอง ขนาดกว้าง ๕ เมตร ยาว ๑,๕๐๐ เมตร				๒๒๕,๐๐๐		ถนน ๑ สาย	การคมนาคมของประชาชนสะดวก	กองช่าง
๗.	ก่อสร้างถนนบุกเบิก บ้านหนองจิก หมู่ที่ ๑	เพื่อให้การคมนาคมที่สะดวก	จากที่สวนนายหนูเงิน บุญทัน ถึง ที่สาธารณะประโยชน์บ้านหนองจิก – แยกนางนางบรรเพ็ญ – ภูเขียงแก้ว – ที่นางางทองพูล คำสมัย ขนาดกว้าง ๕ เมตร ยาว ๙๐๐ เมตร พร้อมท่อ ขนาด ๑๐.๘๐ ม. จำนวน ๖ ท่อน			๑๘๐,๐๐๐			ถนน ๑ สาย	การคมนาคมของประชาชนสะดวก	กองช่าง
๘.	ก่อสร้างถนนบุกเบิก บ้านหนองจิก หมู่ที่ ๑	เพื่อให้การคมนาคมที่สะดวก	จากสวนนายทองสา ลาโคตร ถึงที่นางางจันทา ธุระธรรม ขนาดกว้าง ๕ เมตร ยาว ๕๐๐ เมตร			๗๕,๐๐๐			ถนน ๑ สาย	การคมนาคมของประชาชนสะดวก	กองช่าง
๙.	ก่อสร้างถนนบุกเบิก บ้านหนองจิก หมู่ที่ ๑	เพื่อให้การคมนาคมที่สะดวก	จากสวนนายทองสา ลาโคตร ถึง ที่นายนายพงษ์ศักดิ์ บุตสดี ขนาดกว้าง ๕ เมตร ยาว ๑๕๐ เมตร			๒๒,๕๐๐			ถนน ๑ สาย	การคมนาคมของประชาชนสะดวก	กองช่าง

ที่	โครงการ	วัตถุประสงค์	เป้าหมาย	งบประมาณและที่มา					ตัวชี้วัด (KPI)	ผลลัพธ์ที่คาดว่าจะได้รับ	หน่วยงานรับผิดชอบหลัก
				๒๕๖๑ (บาท)	๒๕๖๒ (บาท)	๒๕๖๓ (บาท)	๒๕๖๔ (บาท)	๒๕๖๕ (บาท)			
๑๐.	ก่อสร้างถนนบุกเบิก บ้านหนองจิก หมู่ที่ ๑	เพื่อให้การคมนาคมที่สะดวก	จากนายทองดี วงซารี ถึงที่นางสุดีชินฮาด ขนาดกว้าง ๕ เมตร ยาว ๑,๕๐๐ เมตร					๒๒๕,๐๐๐	ถนน ๑ สาย	การคมนาคมของประชาชนสะดวก	กองช่าง
๑๑.	ปรับปรุงถนนโดยการลงหินคลุก บ้านหนองจิก หมู่ที่ ๑	เพื่อให้การคมนาคมที่สะดวก	จากที่นายคำพัน วงซารี ถึงแยกบ้านค้อโนนอุดม ขนาดกว้าง ๕ เมตร ยาว ๕๐๐ เมตร					๑๗๕,๐๐๐	ถนน ๑ สาย	การคมนาคมของประชาชนสะดวก	กองช่าง
๑๒.	ปรับปรุงถนนโดยการลงหินคลุก บ้านหนองจิก หมู่ที่ ๑	เพื่อให้การคมนาคมที่สะดวก	จากที่นายหยุ่น จัทรรัักษ์ ขนาดกว้าง ๕ เมตร ยาว ๒๐ เมตร				๙๐,๐๐๐		ถนน ๑ สาย	การคมนาคมของประชาชนสะดวก	กองช่าง
๑๓.	ปรับปรุงถนนโดยการลงหินคลุก บ้านหนองจิก หมู่ที่ ๑	เพื่อให้การคมนาคมที่สะดวก	จากที่นายสุตตา จันวิเศษ ถึงแยกบ้านหนองจิกของแมวสว่างห้วยนา ขนาดกว้าง ๕ เมตร ยาว ๑,๐๐๐ เมตร					๓๕๐,๐๐๐	ถนน ๑ สาย	การคมนาคมของประชาชนสะดวก	กองช่าง
๑๔.	ปรับปรุงถนนโดยการลงหินคลุก บ้านหนองจิก หมู่ที่ ๑	เพื่อให้การคมนาคมที่สะดวก	จากที่สวนนายเสรี สัตพันธ์ ถึงบ้านห้วยนาสว่าง ขนาดกว้าง ๕ เมตร ยาว ๒,๐๐๐ เมตร				๑๐๐,๐๐๐	๖๐๐,๐๐๐	ถนน ๑ สาย	การคมนาคมของประชาชนสะดวก	กองช่าง

ที่	โครงการ	วัตถุประสงค์	เป้าหมาย	งบประมาณและที่มา					ตัวชี้วัด (KPI)	ผลลัพธ์ที่คาดว่าจะได้รับ	หน่วยงานรับผิดชอบหลัก
				๒๕๖๑ (บาท)	๒๕๖๒ (บาท)	๒๕๖๓ (บาท)	๒๕๖๔ (บาท)	๒๕๖๕ (บาท)			
๑๕.	ปรับปรุงถนนโดยการลงหินคลุกบ้านหนองจิก หมู่ที่ ๑	เพื่อให้การคมนาคมที่สะดวก	จากสวนนางวงเดือน วงชารี ถึงหนองสาธารณะบ้านหนองจิก ขนาดกว้าง ๔ เมตร ยาว ๗๐๐ เมตร					๑๙๖,๐๐๐	ถนน ๑ สาย	การคมนาคมของประชาชนสะดวก	กองช่าง
๑๖.	ก่อสร้างถนนบุกเบิกบ้านของแมว หมู่ที่ ๒	เพื่อให้การคมนาคมที่สะดวก	จากนางจอมศรี ถึงหนองสาธารณะ			๑๐๐,๐๐๐			ถนน ๑ สาย	การคมนาคมของประชาชนสะดวก	กองช่าง
๑๗.	ก่อสร้างถนนคอนกรีตเสริมเหล็ก บ้านของแมว หมู่ที่ ๒	เพื่อให้การคมนาคมที่สะดวก	จากบ้านนายสมร เชื้อกุล ถึงถนนบ้านของแมวสว่าง ขนาดกว้าง ๔ เมตร ยาว ๒๗๐ เมตร			๑๐๐,๐๐๐	๔๔๘,๐๐๐				
๑๘.	ก่อสร้างถนนคอนกรีตเสริมเหล็ก บ้านของแมว หมู่ที่ ๒	เพื่อให้การคมนาคมที่สะดวก	จากหนองของแมว ถึงโรงเรียนบ้านของแมว ขนาดกว้าง ๖ เมตร ยาว ๒๐๐ เมตร			๑๐๐,๐๐๐	๑๐๐,๐๐๐	๕๒๐,๐๐๐	ถนน ๑ สาย	การคมนาคมของประชาชนสะดวก	กองช่าง
๑๙.	ก่อสร้างถนนบุกเบิก บ้านของแมว หมู่ที่ ๒	เพื่อให้การคมนาคมที่สะดวก	จากบ้านของแมว ถึงคอนปู้ตาบ้านหนองจิก ขนาดกว้าง ๕ เมตร ยาว ๑,๒๐๐ เมตร			๑๐๐,๐๐๐	๘๐,๐๐๐		ถนน ๑ สาย	การคมนาคมของประชาชนสะดวก	กองช่าง
๒๐.	ก่อสร้างถนนบุกเบิก บ้านของแมว หมู่ที่ ๒	เพื่อให้การคมนาคมที่สะดวก	จากบ้านนางพุดมา โทแสง ถึงที่ราษฎร์พัสดุ ขนาดกว้าง ๕ เมตร ยาว ๒๐๐ เมตร			๓๐,๐๐๐			ถนน ๑ สาย	การคมนาคมของประชาชนสะดวก	กองช่าง

ที่	โครงการ	วัตถุประสงค์	เป้าหมาย	งบประมาณและที่มา					ตัวชี้วัด (KPI)	ผลลัพธ์ที่คาดว่าจะได้รับ	หน่วยงานรับผิดชอบหลัก
				๒๕๖๑ (บาท)	๒๕๖๒ (บาท)	๒๕๖๓ (บาท)	๒๕๖๔ (บาท)	๒๕๖๕ (บาท)			
๒๑.	ปรับปรุงถนนโดยการลงหินคลุก บ้านดอนบม หมู่ที่ ๓	เพื่อให้การคมนาคมที่สะดวก	จากนางนุสิน แก้วนารี ถึง นานายยอด วงชารี กว้าง ๔ เมตร ยาว ๗๐๐ เมตร			๑๐๐,๐๐๐	๙๖,๐๐๐		ถนน ๑ สาย	การคมนาคมของประชาชนสะดวก	กองช่าง
๒๒.	ปรับปรุงถนนโดยการลงหินคลุก บ้านดอนบม หมู่ที่ ๓	เพื่อให้การคมนาคมที่สะดวก	จากนางละมัย ไชยสีมา ถึงแยกวัดป่า กว้าง ๔ เมตร ยาว ๗๐๐ เมตร			๒๐๐,๐๐๐			ถนน ๑ สาย	การคมนาคมของประชาชนสะดวก	กองช่าง
๒๓.	ปรับปรุงถนนโดยการลงหินคลุก บ้านดอนบม หมู่ที่ ๓	เพื่อให้การคมนาคมที่สะดวก	จากสามแยกสวนนายตากุ้งหล้า ถึงนายนอ่อน รัตประเสริฐ กว้าง ๔ เมตร ยาว ๒๐๐ เมตร				๑๐๐,๐๐๐		ถนน ๑ สาย	การคมนาคมของประชาชนสะดวก	กองช่าง
๒๔.	ปรับปรุงถนนโดยการลงหินคลุก บ้านดอนบม หมู่ที่ ๓	เพื่อให้การคมนาคมที่สะดวก	จากสวนนายคำปลิว วงใหญ่ ถึงนายถาวร สมศรี กว้าง ๔ เมตร ยาว ๑๒๐ เมตร			๑๐๐,๐๐๐	๙๒,๐๐๐		ถนน ๑ สาย	การคมนาคมของประชาชนสะดวก	กองช่าง
๒๕.	ปรับปรุงถนนโดยการลงหินคลุก บ้านดอนบม หมู่ที่ ๓	เพื่อให้การคมนาคมที่สะดวก	จากนางอนงค์ บุญโพธิ์ ถึงสะพานห้วยหนองแสง กว้าง ๔ เมตร ยาว ๔๐๐ เมตร				๑๐๐,๐๐๐		ถนน ๑ สาย	การคมนาคมของประชาชนสะดวก	กองช่าง
๒๖.	ก่อสร้างถนนคอนกรีตเสริมเหล็ก บ้านดอนบม หมู่ที่ ๓	เพื่อให้การคมนาคมที่สะดวก	จากโรงเรียนหลุน ประทุม ถึงสวนนางทองสุข วงชารี กว้าง ๔ เมตร ยาว ๔๐ เมตร					๑๐๐,๐๐๐	ถนน ๑ สาย	การคมนาคมของประชาชนสะดวก	กองช่าง

ที่	โครงการ	วัตถุประสงค์	เป้าหมาย	งบประมาณและที่มา					ตัวชี้วัด (KPI)	ผลลัพธ์ที่คาดว่าจะได้รับ	หน่วยงานรับผิดชอบหลัก
				๒๕๖๑ (บาท)	๒๕๖๒ (บาท)	๒๕๖๓ (บาท)	๒๕๖๔ (บาท)	๒๕๖๕ (บาท)			
๒๗.	ก่อสร้างถนนคอนกรีตเสริมเหล็ก บ้านดอนบม หมู่ที่ ๓	เพื่อให้การคมนาคมที่สะดวก	จากสวนนางปู สมศรี ถึงบ้านนางบุญขวัญ มาศยะกว้าง ๔ เมตร ยาว ๔๐ เมตร			๑๐๐,๐๐๐			ถนน ๑ สาย	การคมนาคมของประชาชนสะดวก	กองช่าง
๒๘.	ก่อสร้างถนนคอนกรีตเสริมเหล็ก บ้านดอนบม หมู่ที่ ๓	เพื่อให้การคมนาคมที่สะดวก	จากสวนนายไสว นามเดช ถึงบ้านนายสุชาติ สาสีเทา กว้าง ๔ เมตร ยาว ๔๐ เมตร				๑๐๐,๐๐๐		ถนน ๑ สาย	การคมนาคมของประชาชนสะดวก	กองช่าง
๒๙.	ก่อสร้างถนนคอนกรีตเสริมเหล็ก บ้านดอนบม หมู่ที่ ๓	เพื่อให้การคมนาคมที่สะดวก	จากบ้านดอนบม ไปบ้านไชโย			๒๐๐,๐๐๐	๒๐๐,๐๐๐	๒๐๐,๐๐๐	ถนน ๑ สาย	การคมนาคมของประชาชนสะดวก	กองช่าง
๓๐.	ขยายผิวจราจรคอนกรีตเสริมเหล็ก บ้านดอนบม หมู่ที่ ๓	เพื่อให้การคมนาคมที่สะดวก	จากโรงเรียนถึงวัดบ้านดอนบม กว้าง ๑ เมตร ยาว ๕๐๐ เมตร			๑๐๐,๐๐๐			ถนน ๑ สาย	การคมนาคมของประชาชนสะดวก	กองช่าง
๓๑.	ก่อสร้างถนนคอนกรีตเสริมเหล็ก บ้านดอนบม หมู่ที่ ๓	เพื่อให้การคมนาคมที่สะดวก	จาก รพ.สต.บ้านดอนบม ถึงถนน คสล.เดิม กว้าง ๔ เมตร ยาว ๔๘ เมตร			๑๐๐,๐๐๐			ถนน ๑ สาย	การคมนาคมของประชาชนสะดวก	กองช่าง
๓๒.	ปรับปรุงถนนโดยการลงหินคลุกบ้านหนองแก หมู่ที่ ๔	เพื่อให้การคมนาคมที่สะดวก	ทางแยกนางทองมา ภาภูตานนท์ ถึงนายทองมาสิงขรเขต กว้าง ๔ เมตร ยาว ๒ กิโลเมตร			๑๐๐,๐๐๐	๑๐๐,๐๐๐		ถนน ๑ สาย	การคมนาคมของประชาชนสะดวก	กองช่าง

ที่	โครงการ	วัตถุประสงค์	เป้าหมาย	งบประมาณและที่มา					ตัวชี้วัด (KPI)	ผลลัพธ์ที่คาดว่าจะได้รับ	หน่วยงานรับผิดชอบหลัก
				๒๕๖๑ (บาท)	๒๕๖๒ (บาท)	๒๕๖๓ (บาท)	๒๕๖๔ (บาท)	๒๕๖๕ (บาท)			
๓๓.	ก่อสร้างถนนบุกเบิกบ้านหนองแก หมู่ที่ ๔	เพื่อให้การคมนาคมที่สะดวก	จากไร่นางอนันต์ วอขวา ถึง นายประกาย วอขวา กว้าง ๕ เมตร ยาว ๑ กิโลเมตร			๑๐๐,๐๐๐	๕๐,๐๐๐		ถนน ๑ สาย	การคมนาคมของประชาชนสะดวก	กองช่าง
๓๔.	ก่อสร้างถนนคอนกรีตเสริมเหล็ก บ้านหนองแก หมู่ที่ ๔	เพื่อให้การคมนาคมที่สะดวก	จากบ้านนายบุญตา ถึง นายทองศุขย์ หมอยี่ กว้าง ๔ เมตร ยาว ๑,๐๐๐ เมตร			๒๐๐,๐๐๐	๒๐๐,๐๐๐	๒๐๐,๐๐๐	ถนน ๑ สาย	การคมนาคมของประชาชนสะดวก	กองช่าง
๓๕.	ปรับปรุงถนนโดยการลงหินคลุก บ้านหนองแกหมู่ที่ ๔	เพื่อให้การคมนาคมที่สะดวก	จากที่นางวันธนา ประจวบบุญ ถึงที่นายวีระพร วงษาหลง กว้าง ๔ เมตร ยาว ๑,๕๐๐ เมตร					๒๐๐,๐๐๐	ถนน ๑ สาย	การคมนาคมของประชาชนสะดวก	กองช่าง
๓๖.	ก่อสร้างถนนคอนกรีตเสริมเหล็กบ้านหนองแก หมู่ที่ ๔	เพื่อให้การคมนาคมที่สะดวก	จาก นายสมบุญ บุญเกิด ถึง นายสำรี วงษาหลง กว้าง ๔ เมตร ยาว ๕๐ เมตร			๑๐๐,๐๐๐			ถนน ๑ สาย	การคมนาคมของประชาชนสะดวก	กองช่าง
๓๗.	ก่อสร้างถนนบุกเบิก บ้านเหล่าโพธิ์ หมู่ที่ ๕	เพื่อให้การคมนาคมที่สะดวก	เส้นข้างบ้านนายทองพูนรัมย์เย็น ถึงหนองสาธารณะหนองจิก ขนาดกว้าง ๔ เมตร ยาว ๔๐๐ เมตร			๔๘,๐๐๐			ถนน ๑ สาย	การคมนาคมของประชาชนสะดวก	กองช่าง
๓๘.	ก่อสร้างถนนบุกเบิก บ้านเหล่าโพธิ์ หมู่ที่ ๕	เพื่อให้การคมนาคมที่สะดวก	เส้นหนองน้ำสาธารณะหนองจิก ถึง บ้านนายกิตติวัฒน์ เนตรพลชัยนิมิตร ขนาดกว้าง ๔ เมตร ยาว ๕๐๐ เมตร			๔๘,๐๐๐			ถนน ๑ สาย	การคมนาคมของประชาชนสะดวก	กองช่าง

ที่	โครงการ	วัตถุประสงค์	เป้าหมาย	งบประมาณและที่มา					ตัวชี้วัด (KPI)	ผลลัพธ์ที่คาดว่าจะได้รับ	หน่วยงานรับผิดชอบหลัก
				๒๕๖๑ (บาท)	๒๕๖๒ (บาท)	๒๕๖๓ (บาท)	๒๕๖๔ (บาท)	๒๕๖๕ (บาท)			
๓๙.	ก่อสร้างถนนคอนกรีตเสริมเหล็กบ้านเหล่าโพธิ์ หมู่ ๕	เพื่อให้การคมนาคมที่สะดวก	เส้นทางศาลาประชาคมถึงบ้านนายทองอินทร์ เนตรพล กว้าง ๔ เมตร ยาว ๗๐ เมตร			๑๖๐,๐๐๐			ถนน ๑ สาย	การคมนาคมของประชาชนสะดวก	กองช่าง
๔๐.	ก่อสร้างถนนบุกเบิก บ้านเหล่าโพธิ์ หมู่ที่ ๕	เพื่อให้การคมนาคมที่สะดวก	เส้นทางคเหนือบ้านจากบ้านนายกำปนาถ ถึงที่นางางประมวลสายตั้ง กว้าง ๔ เมตร ยาว ๓๐๐ เมตร					๔๘,๐๐๐	ถนน ๑ สาย	การคมนาคมของประชาชนสะดวก	กองช่าง
๔๑.	ก่อสร้างถนนคอนกรีตเสริมเหล็กบ้านเหล่าโพธิ์ หมู่ ๕	เพื่อให้การคมนาคมที่สะดวก	ข้างบ้านนายประมวลสายตั้ง ถึงบ้านนางแสงเดือน ค่ายา กว้าง ๔ เมตร ยาว ๒๐๐ เมตร				๒๐๐,๐๐	๒๐๐,๐๐๐	ถนน ๑ สาย	การคมนาคมของประชาชนสะดวก	กองช่าง
๔๒.	ก่อสร้างถนนคอนกรีตเสริมเหล็กบ้านเหล่าโพธิ์ หมู่ ๕	เพื่อให้การคมนาคมที่สะดวก	เส้นทางไปวัดป่าเหล่าไฉ่ กว้าง ๔ เมตร ยาว ๒๑๐ เมตร			๒๐๐,๐๐๐	๒๐๐,๐๐๐	๒๐๐,๐๐๐	ถนน ๑ สาย	การคมนาคมของประชาชนสะดวก	กองช่าง
๔๓.	ก่อสร้างถนนคอนกรีตเสริมเหล็กบ้านหัวนา หมู่ที่ ๖	เพื่อให้การคมนาคมที่สะดวก	จากบ้านสว่างบ้านนายทองเลื่อน ศรีสังข์ ถึงบ้านนายบุญจันทร์ โคตรประทุม กว้าง ๔ เมตร ยาว ๑๒๐ เมตร(เพิ่มมาในปี ๒๕๖๓ แผนเดิม ปี ๒๕๖๔)			๑๐๐,๐๐๐			ถนน ๑ สาย	การคมนาคมของประชาชนสะดวก	กองช่าง

ที่	โครงการ	วัตถุประสงค์	เป้าหมาย	งบประมาณและที่มา					ตัวชี้วัด (KPI)	ผลลัพธ์ที่คาดว่าจะได้รับ	หน่วยงานรับผิดชอบหลัก
				๒๕๖๑ (บาท)	๒๕๖๒ (บาท)	๒๕๖๓ (บาท)	๒๕๖๔ (บาท)	๒๕๖๕ (บาท)			
๔๔.	ก่อสร้างถนนคอนกรีตเสริมเหล็กบ้านหัวนา หมู่ที่ ๖	เพื่อให้การคมนาคมที่สะดวก	บ้านสว่างถึงปากทางบ้านค้อนาตุน กว้าง ๔ ยาว ๒๐๐ เมตร (เพิ่มมาในปี ๒๕๖๓ แผนเดิม ปี ๒๕๖๔)				๑๐๐,๐๐๐		ถนน ๑ สาย	การคมนาคมของประชาชนสะดวก	กองช่าง
๔๕.	ปรับปรุงถนนโดยการลงหินคลุกบ้านหัวนา หมู่ที่ ๖	เพื่อให้การคมนาคมที่สะดวก	จากนายสุบิน รัชชัย ถึงนายคำ พรพา กว้าง ๔ ยาว ๔๐๐ เมตร			๑๐๐,๐๐๐			ถนน ๑ สาย	การคมนาคมของประชาชนสะดวก	กองช่าง
๔๖.	ปรับปรุงถนนโดยการลงหินคลุกบ้านหัวนา หมู่ที่ ๖	เพื่อให้การคมนาคมที่สะดวก	จากนางสุบิน รัชชัย ถึงทางแยกไปบ้านของแมวกว้าง ๔ เมตร ยาว ๒๐๐ เมตร			๑๐๐,๐๐๐			ถนน ๑ สาย	การคมนาคมของประชาชนสะดวก	กองช่าง
๔๗.	ปรับปรุงถนนโดยการลงหินคลุกบ้านหัวนา หมู่ที่ ๖	เพื่อให้การคมนาคมที่สะดวก	จากนายวาสนา ถึงนายปิ่นทอง ระยะทาง ๕๐๐ เมตร				๑๗๕,๐๐๐		ถนน ๑ สาย	การคมนาคมของประชาชนสะดวก	กองช่าง
๔๘.	ก่อสร้างถนนคอนกรีตเสริมเหล็ก บ้านหัวนา หมู่ที่ ๖	เพื่อให้การคมนาคมที่สะดวก	จากบ้านนายสุบิน รัชชัย ถึงเมรุ กว้าง ๔ เมตร ยาว ๔๐ เมตร				๙๖,๐๐๐		ถนน ๑ สาย	การคมนาคมของประชาชนสะดวก	กองช่าง
๔๙.	ก่อสร้างถนนคอนกรีตเสริมเหล็ก บ้านหัวนา หมู่ที่ ๖	เพื่อให้การคมนาคมที่สะดวก	จากบ้านนายสมชาย เกิดแก้ว ถึง เมรุ ขนาดกว้าง ๔ เมตร ยาว ๑๕๐ เมตร			๑๐๐,๐๐๐	๑๐๐,๐๐๐	๓๖,๐๐๐	ถนน ๑ สาย	การคมนาคมของประชาชนสะดวก	กองช่าง

ที่	โครงการ	วัตถุประสงค์	เป้าหมาย	งบประมาณและที่มา					ตัวชี้วัด (KPI)	ผลลัพธ์ที่คาดว่าจะได้รับ	หน่วยงานรับผิดชอบหลัก
				๒๕๖๑ (บาท)	๒๕๖๒ (บาท)	๒๕๖๓ (บาท)	๒๕๖๔ (บาท)	๒๕๖๕ (บาท)			
๕๐.	ก่อสร้างถนนคอนกรีตเสริมเหล็ก บ้านหัวนา หมู่ที่ ๖	เพื่อให้การคมนาคมที่สะดวก	จากบ้านนางสุบิน รัชชัย ถึง แยกบ้านสว่างไปของแมว ขนาดกว้าง ๔ เมตร ยาว ๒๐๐ เมตร			๑๐๐,๐๐๐	๓๘๐,๐๐๐		ถนน ๑ สาย	การคมนาคมของประชาชนสะดวก	กองช่าง
๕๑.	ปรับปรุงถนนโดยการลงหินคลุก บ้านหัวนา หมู่ที่ ๖	เพื่อให้การคมนาคมที่สะดวก	จากนางสุบิน รัชชัย ถึง นายคำ พรพา ขนาดกว้าง ๔ เมตร ยาว ๔๐๐ เมตร				๙๖๐,๐๐๐		ถนน ๑ สาย	การคมนาคมของประชาชนสะดวก	กองช่าง
๕๒.	ก่อสร้างถนนบุกเบิกบ้านหัวนา หมู่ที่ ๖	เพื่อให้การคมนาคมที่สะดวก	จากนายสำราญ สุวรรณพรม ถึงนางทองจันทร์ สมภา กว้าง ๖ เมตร ยาว ๑,๐๐๐ เมตร					๑๘๐,๐๐๐	ถนน ๑ สาย	การคมนาคมของประชาชนสะดวก	กองช่าง
๕๓.	ปรับปรุงถนนโดยการลงลูกรังบ้านหัวนา หมู่ที่ ๖	เพื่อให้การคมนาคมที่สะดวก	จากที่นางบุญชู วงขารี พร้อมลงท่อ ๓๐x๑๐๐ cm จำนวน ๗ ท่อน					๕๐,๐๐๐	ถนน ๑ สาย	การคมนาคมของประชาชนสะดวก	กองช่าง
๕๔.	ก่อสร้างถนนคอนกรีตเสริมเหล็ก บ้านไชโย หมู่ที่ ๗	เพื่อให้การคมนาคมที่สะดวก	จากบล็อกคอนเวร์ส ขนาดกว้าง ๔ เมตร ยาว ๕๐เมตร					๓๐,๐๐๐	ถนน ๑ สาย	การคมนาคมของประชาชนสะดวก	กองช่าง
๕๕.	ก่อสร้างถนนบุกเบิกบ้านไชโย หมู่ที่ ๗	เพื่อให้การคมนาคมที่สะดวก	จากสี่แยกไปบ้านภูดิน ถึง ถนนลาดยาง ขนาดกว้าง ๖ เมตร ยาว ๕๐๐เมตร			๑๒๖,๐๐๐			ถนน ๑ สาย	การคมนาคมของประชาชนสะดวก	กองช่าง

ที่	โครงการ	วัตถุประสงค์	เป้าหมาย	งบประมาณและที่มา					ตัวชี้วัด (KPI)	ผลลัพธ์ที่คาดว่าจะได้รับ	หน่วยงานรับผิดชอบหลัก
				๒๕๖๑ (บาท)	๒๕๖๒ (บาท)	๒๕๖๓ (บาท)	๒๕๖๔ (บาท)	๒๕๖๕ (บาท)			
๕๖.	ก่อสร้างถนนคอนกรีตเสริมเหล็กบ้านคูแค้น หมู่ที่ ๘	เพื่อให้การคมนาคมที่สะดวก	มูมกำแพงวัดบ้านคูแค้น ช้างบ้านนายสมพงษ์ อินตา			๑๔,๐๐๐			ถนน ๑ สาย	การคมนาคมของประชาชนสะดวก	กองช่าง
๕๗.	ก่อสร้างถนนคอนกรีตเสริมเหล็กบ้านคูแค้น หมู่ที่ ๘	เพื่อให้การคมนาคมที่สะดวก	จากสามแยก ถึงหนองคู				๒๐๐,๐๐๐		ถนน ๑ สาย	การคมนาคมของประชาชนสะดวก	กองช่าง
๕๘.	ก่อสร้างถนนคอนกรีตเสริมเหล็กบ้านคูแค้น หมู่ที่ ๘	เพื่อให้การคมนาคมที่สะดวก	จากประปาหอถึงสูงถึงหนองฮ้อยน้อย					๑๐๐,๐๐๐	ถนน ๑ สาย	การคมนาคมของประชาชนสะดวก	กองช่าง
๕๙.	ก่อสร้างท่อเหลี่ยมสันบล็อกน้ำล้นบ้านคูแค้นหมู่ที่ ๘	เพื่อให้การคมนาคมที่สะดวก	ก่อสร้างท่อเหลี่ยมสันบล็อกน้ำล้นจำนวน ๑ ช่อง หนองคูแค้น			๑๐๐,๐๐๐			ถนน ๑ สาย	การคมนาคมของประชาชนสะดวก	กองช่าง
๖๐.	ปรับปรุงถนนโดยการลงลูกรังบ้านคูแค้น หมู่ที่ ๘	เพื่อให้การคมนาคมที่สะดวก	เส้นลำห้วยหนองคูแค้น				๕๐,๐๐๐		ถนน ๑ สาย	การคมนาคมของประชาชนสะดวก	กองช่าง
๖๑.	ก่อสร้างถนนคอนกรีตเสริมเหล็กบ้านคูแค้น หมู่ที่ ๘	เพื่อให้การคมนาคมที่สะดวก	จากประปาหอถึงสูงไปสามแยกหนองคู				๑๐๐,๐๐๐		ถนน ๑ สาย	การคมนาคมของประชาชนสะดวก	กองช่าง

ที่	โครงการ	วัตถุประสงค์	เป้าหมาย	งบประมาณและที่มา					ตัวชี้วัด (KPI)	ผลลัพธ์ที่คาดว่าจะได้รับ	หน่วยงานรับผิดชอบหลัก
				๒๕๖๑ (บาท)	๒๕๖๒ (บาท)	๒๕๖๓ (บาท)	๒๕๖๔ (บาท)	๒๕๖๕ (บาท)			
๖๒.	ก่อสร้างถนนคอนกรีตเสริมเหล็กบ้านคูแคน หมู่ที่ ๘	เพื่อให้การคมนาคมที่สะดวก	จากประปาหอถึงสูงไปสามแยกหนองคู				๑๐๐,๐๐๐	๑๐๐,๐๐๐	ถนน ๑ สาย	การคมนาคมของประชาชนสะดวก	กองช่าง
๖๓.	ก่อสร้างถนนคอนกรีตเสริมเหล็ก บ้านคูแคน หมู่ที่ ๘	เพื่อให้การคมนาคมที่สะดวก	จากบ้านนายหนูพา ศรีกันยา ถึงบ้านนายหนูเกณฑ์ วิรุณพัฒน์ ขนาดกว้าง ๔ เมตร ยาว ๑๕๐ เมตร			๒๐๐,๐๐๐			ถนน ๑ สาย	การคมนาคมของประชาชนสะดวก	กองช่าง
๖๔.	ก่อสร้างถนนบุกเบิก บ้านคูแคน หมู่ที่ ๘	เพื่อให้การคมนาคมที่สะดวก	จากที่นายนายสาวท อินทร์ตา ถึง นานายทองใส อระหัง ขนาดกว้าง ๖ เมตร ยาว ๒๐๐ เมตร				๓๖,๐๐๐		ถนน ๑ สาย	การคมนาคมของประชาชนสะดวก	กองช่าง
๖๕.	ขยายผิวจราจรคอนกรีตเสริมเหล็ก บ้านคูแคน หมู่ที่ ๘	เพื่อให้การคมนาคมที่สะดวก	จากบ้านนางสำราญ ถึงถนนคอนกรีตทางไปบ้านหนองแก ขนาดกว้าง ๑ เมตร ยาว ๒๐๐เมตร สองข้างทาง			๔๐,๐๐๐			ถนน ๑ สาย	การคมนาคมของประชาชนสะดวก	กองช่าง
๖๖.	ขยายผิวจราจรคอนกรีตเสริมเหล็ก บ้านคูแคน หมู่ที่ ๘	เพื่อให้การคมนาคมที่สะดวก	จากบ้านนายเผด็จ กันยโสภณ ถึงหน้าวัดบ้านคูแคน ขนาดกว้าง ๑ เมตร ยาว ๒๕๐เมตร สองข้างทาง			๑๐๐,๐๐๐			ถนน ๑ สาย	การคมนาคมของประชาชนสะดวก	กองช่าง

ที่	โครงการ	วัตถุประสงค์	เป้าหมาย	งบประมาณและที่มา					ตัวชี้วัด (KPI)	ผลลัพธ์ที่คาดว่าจะได้รับ	หน่วยงาน รับผิดชอบหลัก
				๒๕๖๑ (บาท)	๒๕๖๒ (บาท)	๒๕๖๓ (บาท)	๒๕๖๔ (บาท)	๒๕๖๕ (บาท)			
๖๗.	ขยายผิวจราจร คอนกรีตเสริม เหล็ก บ้านคูแค้น หมู่ที่ ๘	เพื่อให้การ คมนาคมที่ สะดวก	จากบ้านนายทองอินทร์ วงงอ ถึงบ้านนายหนูภา ขนาดกว้าง ๑ เมตร ยาว ๓๐๐เมตร สองข้างทาง			๑๐๐,๐๐๐			ถนน ๑ สาย	การคมนาคม ของ ประชาชน สะดวก	กองช่าง
๖๘.	ปรับปรุงถนนโดย การลงลูกรัง บ้าน คูแค้น หมู่ที่ ๘	เพื่อให้การ คมนาคมที่ สะดวก	บริเวณสันคูลำห้วยคูแค้น ขนาดกว้าง ๖ เมตร ยาว ๘๐๐เมตร				๙๒,๐๐๐		ถนน ๑ สาย	การคมนาคม ของ ประชาชน สะดวก	กองช่าง
๖๙.	ก่อสร้างถนน บุกเบิก บ้านคูแค้น หมู่ที่ ๘	เพื่อให้การ คมนาคมที่ สะดวก	จากบ้านนายบุญมา สมศรี ถึงที่นายนายบุญ สวน บุญรุ่ง กว้าง ๖ เมตร ยาว ๑๕๐ เมตร					๕๐,๐๐๐	ถนน ๑ สาย	การคมนาคม ของ ประชาชน สะดวก	กองช่าง
๗๐.	ก่อสร้างถนน คอนกรีตเสริม เหล็กบ้านค้อ หมู่ ที่ ๙	เพื่อให้การ คมนาคมที่ สะดวก	จากนายสุพิช จันทร์ต่อ ถึง นายพรชัย เสียงใส กว้าง ๓ เมตร ยาว ๕๐ เมตร			๙๐,๐๐๐			ถนน ๑ สาย	การคมนาคม ของ ประชาชน สะดวก	กองช่าง
๗๑.	ก่อสร้างถนน คอนกรีตเสริม เหล็กบ้านค้อ หมู่ ที่ ๙	เพื่อให้การ คมนาคมที่ สะดวก	หลังวัดบ้านค้อทางทิศใต้ กว้าง ๔ เมตร ยาว ๑๕ เมตร			๓๖,๐๐๐			ถนน ๑ สาย	การคมนาคม ของ ประชาชน สะดวก	กองช่าง
๗๒.	ก่อสร้างถนน คอนกรีตเสริม เหล็กบ้านค้อ หมู่ ที่ ๙	เพื่อให้การ คมนาคมที่ สะดวก	จากนางปิ่น แก้วกันยา ถึง นายสุชาติ นิรศรี กว้าง ๔ เมตร ยาว ๑๐ เมตร			๓๐,๐๐๐			ถนน ๑ สาย	การคมนาคม ของ ประชาชน สะดวก	กองช่าง

ที่	โครงการ	วัตถุประสงค์	เป้าหมาย	งบประมาณและที่มา					ตัวชี้วัด (KPI)	ผลลัพธ์ที่คาดว่าจะได้รับ	หน่วยงานรับผิดชอบหลัก
				๒๕๖๑ (บาท)	๒๕๖๒ (บาท)	๒๕๖๓ (บาท)	๒๕๖๔ (บาท)	๒๕๖๕ (บาท)			
๗๓.	ก่อสร้างถนนหินคลุกพร้อมบดทับเชื่อมระหว่างตำบล ถนนสายบ้านค้อ หมู่ที่ ๙ ถึงบ้านเหล่าโจ่ง ตำบลบรือ	เพื่อให้การคมนาคมที่สะดวก	ขนาด กว้าง ๔ เมตร ยาว ๕๐๐ เมตร			๑๓๐,๐๐๐	๑๓๐,๐๐๐	๑๓๐,๐๐๐	ถนน ๑ สาย	การคมนาคมของประชาชนสะดวก	กองช่าง
๗๔.	ก่อสร้างถนนคอนกรีตเสริมเหล็ก บ้านค้อ หมู่ที่ ๙	เพื่อให้การคมนาคมที่สะดวก	จากบ้านนางสา พิมล ถึงบ้านนางอ่อนสี พลรัตน์ ขนาดกว้าง ๔ เมตร ยาว ๑๕ เมตร			๓๖,๐๐๐			ถนน ๑ สาย	การคมนาคมของประชาชนสะดวก	กองช่าง
๗๕.	ก่อสร้างถนนคอนกรีตเสริมเหล็ก บ้านค้อ หมู่ที่ ๙	เพื่อให้การคมนาคมที่สะดวก	จากบ้านนายสมศักดิ์ ชินโคตร ถึงหน้า อบต.หนองจิก ขนาดกว้าง ๔ เมตร ยาว ๗๐๐ เมตร			๒๐๐,๐๐๐			ถนน ๑ สาย	การคมนาคมของประชาชนสะดวก	กองช่าง
๗๖.	ก่อสร้างถนนคอนกรีตเสริมเหล็ก บ้านค้อ หมู่ที่ ๙	เพื่อให้การคมนาคมที่สะดวก	จากถนนวาปีบรือ ถึงบ้านนายอันทยา วงษาสีบ ขนาดกว้าง ๔ เมตร ยาว ๒๕๐ เมตร			๑๐๐,๐๐๐	๑๐๐,๐๐๐	๕๔๐,๐๐๐	ถนน ๑ สาย	การคมนาคมของประชาชนสะดวก	กองช่าง
๗๗.	ก่อสร้างคอนกรีตเสริมเหล็กบ้านค้อ หมู่ที่ ๙	เพื่อให้การคมนาคมที่สะดวก	จากบ้านนางสุพรรณ กว้าง ๓ เมตร ยาว ๕๐ เมตร			๙๐,๐๐๐			ถนน ๑ สาย	การคมนาคมของประชาชนสะดวก	กองช่าง

ที่	โครงการ	วัตถุประสงค์	เป้าหมาย	งบประมาณและที่มา					ตัวชี้วัด (KPI)	ผลลัพธ์ที่คาดว่าจะได้รับ	หน่วยงานรับผิดชอบหลัก
				๒๕๖๑ (บาท)	๒๕๖๒ (บาท)	๒๕๖๓ (บาท)	๒๕๖๔ (บาท)	๒๕๖๕ (บาท)			
๗๘.	ก่อสร้างคอนกรีตเสริมเหล็กบ้าน คือ หมู่ที่ ๙	เพื่อให้การคมนาคมที่สะดวก	จากบ้านนายอัมพร ล้านพลแสน ถึงนายสาโพธิ์นอก กว้าง ๓.๕ เมตร ยาว ๕๐ เมตร			๑๐๐,๐๐๐			ถนน ๑ สาย	การคมนาคมของประชาชนสะดวก	กองช่าง
๗๙.	ปรับปรุงถนนโดยการลงหินคลุกบ้านโคกถี่ หมู่ที่ ๑๐	เพื่อให้การคมนาคมที่สะดวก	จากนางนงปุ่น ศรีบุคดา ถึงนายปรีชา ทบวงศรี			๑๐๐,๐๐๐			ถนน ๑ สาย	การคมนาคมของประชาชนสะดวก	กองช่าง
๘๐.	ก่อสร้างถนนคอนกรีตเสริมเหล็กบ้านโคกถี่ หมู่ที่ ๑๐	เพื่อให้การคมนาคมที่สะดวก	จากบ้านนายไสว บุตรศรี ถึงนางนงคำมี โพธิ์รินทร์					๑๐๐,๐๐๐	ถนน ๑ สาย	การคมนาคมของประชาชนสะดวก	กองช่าง
๘๑.	ก่อสร้างถนนคอนกรีตเสริมเหล็กบ้านโคกถี่ หมู่ที่ ๑๐	เพื่อให้การคมนาคมที่สะดวก	จากสวนนายบุญเกิด โพธิ์สุวรรณ ถึงสามแยกนายบุญ เทกอง				๒๐๐,๐๐๐		ถนน ๑ สาย	การคมนาคมของประชาชนสะดวก	กองช่าง
๘๒.	ก่อสร้างถนนบุกเบิกบ้านโคกถี่ หมู่ที่ ๑๐	เพื่อให้การคมนาคมที่สะดวก	จากปากทางนาย สันจร โยเหลา ถึงนายสิงห์แก้วอาด					๑๐๐,๐๐๐	ถนน ๑ สาย	การคมนาคมของประชาชนสะดวก	กองช่าง
๘๓.	ปรับปรุงถนนโดยการลงหินคลุกบ้านโคกถี่ หมู่ที่ ๑๐	เพื่อให้การคมนาคมที่สะดวก	จากทางไปบ้าน หอกลอง ถึงนางนงจินดา แก้วอาด(คูคลองชลประทาน)					๑๐๐,๐๐๐	ถนน ๑ สาย	การคมนาคมของประชาชนสะดวก	กองช่าง

ที่	โครงการ	วัตถุประสงค์	เป้าหมาย	งบประมาณและที่มา					ตัวชี้วัด (KPI)	ผลลัพธ์ที่คาดว่าจะได้รับ	หน่วยงานรับผิดชอบหลัก
				๒๕๖๑ (บาท)	๒๕๖๒ (บาท)	๒๕๖๓ (บาท)	๒๕๖๔ (บาท)	๒๕๖๕ (บาท)			
๘๔.	ถนนคอนกรีตเสริมเหล็ก บ้านโคกลี หมู่ที่ ๑๐	เพื่อให้การคมนาคมที่สะดวก	จากปากทางสวนป่าถึงบ้านหอกลองขนาดกว้าง ๖ เมตร ยาว ๔๐๐ เมตร			๑๐๐,๐๐๐	๑,๑๔๐,๐๐๐		ถนน ๑ สาย	การคมนาคมของประชาชนสะดวก	กองช่าง
๘๕.	ก่อสร้างถนนคอนกรีตเสริมเหล็ก บ้านโคกลี หมู่ที่ ๑๐	เพื่อให้การคมนาคมที่สะดวก	จากบ้านนางนอย ภูสีถึงบ้านนางแย้ม เทพพินิจ กว้าง ๕ เมตร ยาว ๗๐ เมตร เมตร พร้อมร่องระบายน้ำ			๔๐๐,๐๐๐			ถนน ๑ สาย	การคมนาคมของประชาชนสะดวก	กองช่าง
๘๖.	ก่อสร้างถนนคอนกรีตเสริมเหล็ก บ้านโคกลี หมู่ที่ ๑๐	เพื่อให้การคมนาคมที่สะดวก	จากปากทางสวนป่าถึงบ้านหอกลองขนาดกว้าง ๖ เมตร ยาว ๔๐๐ เมตร			๑๐๐,๐๐๐	๑๐๐,๐๐๐	๑,๑๔๐,๐๐๐	ถนน ๑ สาย	การคมนาคมของประชาชนสะดวก	กองช่าง
๘๗.	ก่อสร้างถนนคอนกรีตเสริมเหล็ก บ้านโคกลี หมู่ที่ ๑๐	เพื่อให้การคมนาคมที่สะดวก	ทางเข้าสวนป่าขนาดกว้าง ๔ เมตร ยาว ๔๐๐			๑๐๐,๐๐๐	๑๐๐,๐๐๐	๗๖๐,๐๐๐	ถนน ๑ สาย	การคมนาคมของประชาชนสะดวก	กองช่าง
๘๘.	ปรับปรุงถนนโดยการลงลูกรังบ้านหนองแปน หมู่ที่ ๑๑	เพื่อให้การคมนาคมที่สะดวก	จากนายบุญเลิศ สัตย์พันธ์ ถึงนายสงวน เชื้อกุล กว้าง ๔ เมตร ยาว ๗๕๐ เมตร					๓๓,๐๐๐	ถนน ๑ สาย	การคมนาคมของประชาชนสะดวก	กองช่าง
๘๙.	ก่อสร้างถนนบุกเบิกบ้านหนองแปน หมู่ที่ ๑๑	เพื่อให้การคมนาคมที่สะดวก	ถนนบ้านดอนบม ไปนายกัญหา เพ็ชรกอง					๖๐,๐๐๐	ถนน ๑ สาย	การคมนาคมของประชาชนสะดวก	กองช่าง

ที่	โครงการ	วัตถุประสงค์	เป้าหมาย	งบประมาณและที่มา					ตัวชี้วัด (KPI)	ผลลัพธ์ที่คาดว่าจะได้รับ	หน่วยงานรับผิดชอบหลัก
				๒๕๖๑ (บาท)	๒๕๖๒ (บาท)	๒๕๖๓ (บาท)	๒๕๖๔ (บาท)	๒๕๖๕ (บาท)			
๙๐.	ก่อสร้างถนนบุกเบิกบ้านหนองแปน หมู่ที่ ๑๑	เพื่อให้การคมนาคมที่สะดวก	จากนายสมควร ชูระทำ ไปนาสำลี					๒๒,๕๐๐	ถนน ๑ สาย	การคมนาคมของประชาชนสะดวก	กองช่าง
๙๑.	ก่อสร้างถนนบุกเบิกบ้านหนองแปน หมู่ที่ ๑๑ ก่อสร้างถนนบุกเบิกบ้านหนองแปน หมู่ที่ ๑๑	เพื่อให้การคมนาคมที่สะดวก	นานายสมภาร วงศ์ใหญ่ ไปนานายหนูโกจำปา				๖๐,๐๐๐		ถนน ๑ สาย	การคมนาคมของประชาชนสะดวก	กองช่าง
๙๒.	ก่อสร้างถนนบุกเบิกบ้านหนองแปน หมู่ที่ ๑๑	เพื่อให้การคมนาคมที่สะดวก	จากนาสาน วงซารี ถึง นายสงวน เชื้อกุล				๕๐,๐๐๐		ถนน ๑ สาย	การคมนาคมของประชาชนสะดวก	กองช่าง
๙๓.	ก่อสร้างถนนคอนกรีตเสริมเหล็กบ้านหนองแปน หมู่ที่ ๑๑	เพื่อให้การคมนาคมที่สะดวก	จากสวนนายคำเภา จันวิเศษ ถึง นายสมพงษ์ รัตทะนี กว้าง ๔ เมตร ยาว ๑๒๐ เมตร			๓๐๐,๐๐๐			ถนน ๑ สาย	การคมนาคมของประชาชนสะดวก	กองช่าง
๙๔.	ปรับปรุงถนนโดยการลงหินคลุกบ้านหนองแปน หมู่ที่ ๑๑	เพื่อให้การคมนาคมที่สะดวก	จากนายจันทา บัวมาศ ถึง นายสาน วงซารี ยาว ๔๐๐ เมตร				๕๐,๐๐๐		ถนน ๑ สาย	การคมนาคมของประชาชนสะดวก	กองช่าง
๙๕.	ก่อสร้างถนนคอนกรีตเสริมเหล็กบ้านหนองแปน หมู่ที่ ๑๑	เพื่อให้การคมนาคมที่สะดวก	จากนายพิยา เผ่าเวียงคำ ถึง นายบุญถม แก้วศรีจันทร์					๑๐๐,๐๐๐	ถนน ๑ สาย	การคมนาคมของประชาชนสะดวก	กองช่าง

ที่	โครงการ	วัตถุประสงค์	เป้าหมาย	งบประมาณและที่มา					ตัวชี้วัด (KPI)	ผลลัพธ์ที่คาดว่าจะได้รับ	หน่วยงานรับผิดชอบหลัก
				๒๕๖๑ (บาท)	๒๕๖๒ (บาท)	๒๕๖๓ (บาท)	๒๕๖๔ (บาท)	๒๕๖๕ (บาท)			
๙๖.	ก่อสร้างถนนคอนกรีตเสริมเหล็กบ้านหนองแปน หมู่ที่ ๑๑	เพื่อให้การคมนาคมที่สะดวก	จากนายประสิทธิ์ แสนสุข ถึง นางสาว พิชญา แสนสุข				๑๐๐,๐๐๐		ถนน ๑ สาย	การคมนาคมของประชาชนสะดวก	กองช่าง
๙๗.	ก่อสร้างถนนคอนกรีตเสริมเหล็กบ้านหนองแปน หมู่ที่ ๑๑	เพื่อให้การคมนาคมที่สะดวก	จากหนองแปนไปดอนปู่ตา				๑๐๐,๐๐๐		ถนน ๑ สาย	การคมนาคมของประชาชนสะดวก	กองช่าง
๙๘.	ปรับปรุงถนนโดยการลงลูกรังบ้านหนองแปน หมู่ ๑๑	เพื่อให้การคมนาคมที่สะดวก	จากนางดารารพาราแพน ถึง ถนนบ้านดอนบม กว้าง ๕ เมตร ยาว ๙๐๐ เมตร			๑๐๐,๐๐๐			ถนน ๑ สาย	การคมนาคมของประชาชนสะดวก	กองช่าง
๙๙.	ก่อสร้างถนนคอนกรีตเสริมเหล็ก บ้านหนองแปน หมู่ที่ ๑๑	เพื่อให้การคมนาคมที่สะดวก	จากบ้านนางพันทองหอมเนตร ถึงบ้านนางวารุณี จันตอ ขนาดกว้าง ๔ เมตร ยาว ๘๐เมตร				๑๙๒,๐๐๐		ถนน ๑ สาย	การคมนาคมของประชาชนสะดวก	กองช่าง
๑๐๐.	ก่อสร้างถนนคอนกรีตเสริมเหล็ก บ้านหนองแปน หมู่ที่ ๑๑	เพื่อให้การคมนาคมที่สะดวก	จากบ้านนางลำเนียงวันสา ถึงบ้านหนองแปน ขนาดกว้าง ๔ เมตร ยาว ๑๖๐เมตร			๑๐๐,๐๐๐	๘๔,๐๐๐		ถนน ๑ สาย	การคมนาคมของประชาชนสะดวก	กองช่าง

ที่	โครงการ	วัตถุประสงค์	เป้าหมาย	งบประมาณและที่มา					ตัวชี้วัด (KPI)	ผลลัพธ์ที่คาดว่าจะได้รับ	หน่วยงาน รับผิดชอบหลัก
				๒๕๖๑ (บาท)	๒๕๖๒ (บาท)	๒๕๖๓ (บาท)	๒๕๖๔ (บาท)	๒๕๖๕ (บาท)			
๑๐๑.	ก่อสร้างถนน บุกเบิก บ้าน หนองแปน หมู่ที่ ๑๑	เพื่อให้การ คมนาคมที่สะดวก	จากไร่นายดวงจันทร์ ปิดทุม ถึงนายนายเขียว หมื่นสา ขนาดกว้าง ๕ เมตร ยาว ๔๐๐ เมตร				๖๐,๐๐๐		ถนน ๑ สาย	การคมนาคม ของประชาชน สะดวก	กองช่าง
๑๐๒.	ก่อสร้างถนน บุกเบิก บ้าน หนองแปน หมู่ที่ ๑๑	เพื่อให้การ คมนาคมที่สะดวก	จากบ้านนายสมควร รู่ระฟ้า ถึงนายนาย ประสิทธิ์ พงอูดมา ขนาดกว้าง ๕ เมตร ยาว ๒๒๐เมตร					๓๓,๐๐๐	ถนน ๑ สาย	การคมนาคม ของประชาชน สะดวก	กองช่าง
๑๐๓.	ก่อสร้างถนน บุกเบิก บ้าน หนองแปน หมู่ที่ ๑๑	เพื่อให้การ คมนาคมที่สะดวก	จากถนนบ้านดอนบม ถึงนายนายกัณฑ์ เพ็ช รทอง ขนาดกว้าง ๕ เมตร ยาว ๔๐๐เมตร					๖๐,๐๐๐	ถนน ๑ สาย	การคมนาคม ของประชาชน สะดวก	กองช่าง
๑๐๔.	ก่อสร้างถนน บุกเบิก บ้าน หนองแปน หมู่ที่ ๑๑	เพื่อให้การ คมนาคมที่สะดวก	จากบ้านนายสมควร รู่ระฟ้า ถึงบ้านนาง สำลี จันทร์ต่อ ขนาดกว้าง ๕ เมตร ยาว ๑๕๐เมตร				๒๒,๕๐๐		ถนน ๑ สาย	การคมนาคม ของประชาชน สะดวก	กองช่าง
๑๐๕.	ก่อสร้างถนน บุกเบิก บ้าน หนองแปน หมู่ที่ ๑๑	เพื่อให้การ คมนาคมที่สะดวก	จากนายนายสมภาร วงศ์ใหญ่ ถึงนายนายหนู ใจ จำปา ขนาดกว้าง ๕ เมตร ยาว ๔๐๐เมตร				๖๐,๐๐๐		ถนน ๑ สาย	การคมนาคม ของประชาชน สะดวก	กองช่าง

ที่	โครงการ	วัตถุประสงค์	เป้าหมาย	งบประมาณและที่มา					ตัวชี้วัด (KPI)	ผลลัพธ์ที่คาดว่าจะได้รับ	หน่วยงานรับผิดชอบหลัก
				๒๕๖๑ (บาท)	๒๕๖๒ (บาท)	๒๕๖๓ (บาท)	๒๕๖๔ (บาท)	๒๕๖๕ (บาท)			
๑๐๖.	ปรับปรุงถนนโดยการลงหินคลุกบ้านหนองแปน หมู่ที่ ๑๑	เพื่อให้การคมนาคมที่สะดวก	จากที่นางนางบางแสนสุข ถึงนางนางบุญเลิศ สัตย์พันธ์ ขนาดกว้าง ๕ เมตร ยาว ๓๐๐ เมตร			๑๐๕,๐๐๐			ถนน ๑ สาย	การคมนาคมของประชาชนสะดวก	กองช่าง
๑๐๗.	ก่อสร้างถนนโดยการบ้านหนองแปน หมู่ที่ ๑๑	เพื่อให้การคมนาคมที่สะดวก	จากที่นายสมพงษ์ รัตธานี ถึงนางผ่องศรี บุญพา			๑๐๐,๐๐๐			ถนน ๑ สาย	การคมนาคมของประชาชนสะดวก	กองช่าง
๑๐๘.	ก่อสร้างถนนคอนกรีตเสริมเหล็ก บ้านหนองแปน หมู่ที่ ๑๑	เพื่อให้การคมนาคมที่สะดวก	จากบ้านนายนิคม สิงห์ทอง ถึงนางบุญหนา สิงห์ทอง ขนาดกว้าง ๔ เมตร ยาว ๔๕ เมตร				๑๐๐,๐๐๐		ถนน ๑ สาย	การคมนาคมของประชาชนสะดวก	กองช่าง
๑๐๙.	ก่อสร้างถนนคอนกรีตเสริมเหล็ก บ้านหนองแปน หมู่ที่ ๑๑	เพื่อให้การคมนาคมที่สะดวก	จากบ้าน นางทองทิพย์ บัวมาศ ถึงนางทองสา ไชยจันดา กว้าง ๔ เมตร ยาว ๔๕ เมตร					๑๐๐,๐๐๐	ถนน ๑ สาย	การคมนาคมของประชาชนสะดวก	กองช่าง
๑๑๐.	ก่อสร้างถนนบุกเบิก บ้านหนองแปน หมู่ที่ ๑๑	เพื่อให้การคมนาคมที่สะดวก	จากถนนสายบรบีอวาปี ถึงนางฉวี บัวมาศ					๓๐,๐๐๐	ถนน ๑ สาย	การคมนาคมของประชาชนสะดวก	กองช่าง
๑๑๑.	ก่อสร้างถนนบุกเบิกบ้านสว่าง หมู่ที่ ๑๒	เพื่อให้การคมนาคมที่สะดวก	จากที่นายนายทอง ธนาเดชาวัฒน์กุล ถึงที่นายเสถียร พานศรี กว้าง ๖ เมตร ยาว ๔๐๐ เมตร				๙๖,๐๐๐	๙๖,๐๐๐	ถนน ๑ สาย	การคมนาคมของประชาชนสะดวก	กองช่าง

ที่	โครงการ	วัตถุประสงค์	เป้าหมาย	งบประมาณและที่มา					ตัวชี้วัด (KPI)	ผลลัพธ์ที่คาดว่าจะได้รับ	หน่วยงาน รับผิดชอบหลัก
				๒๕๖๑ (บาท)	๒๕๖๒ (บาท)	๒๕๖๓ (บาท)	๒๕๖๔ (บาท)	๒๕๖๕ (บาท)			
๑๑๒.	ก่อสร้างถนนคอนกรีตเสริมเหล็กบ้านสว่าง หมู่ที่ ๑๒	เพื่อให้การคมนาคมที่สะดวก	จากที่สวนนายทองสุข ทารส ถึงโตม กว้าง ๓ เมตร ยาว ๖๑ เมตร			๑๐๐,๐๐๐	๑๔๐,๐๐๐		ถนน ๑ สาย	การคมนาคมของประชาชนสะดวก	กองช่าง
๑๑๓.	ก่อสร้างถนนคอนกรีตเสริมเหล็กบ้านสว่าง หมู่ที่ ๑๒	เพื่อให้การคมนาคมที่สะดวก	จากบ้านนายทองท่า ถึงปากทางบ้านสว่าง กว้าง ๖ เมตร ยาว ๖๐๐ เมตร			๒๐๐,๐๐๐	๒๐๐,๐๐๐	๑๐๐,๐๐๐	ถนน ๑ สาย	การคมนาคมของประชาชนสะดวก	กองช่าง
๑๑๔.	ก่อสร้างถนนคอนกรีตเสริมเหล็กบ้านสว่าง หมู่ที่ ๑๒	เพื่อให้การคมนาคมที่สะดวก	จากนายนายบุญจันทร์ ถึงนายนายประยูร กว้าง ๕ เมตร ยาว ๒๐๐ เมตร			๑๐๐,๐๐๐	๑๐๐,๐๐๐	๒๐๐,๐๐๐	ถนน ๑ สาย	การคมนาคมของประชาชนสะดวก	กองช่าง
๑๑๕.	ก่อสร้างถนนคอนกรีตบ้านสว่าง หมู่ที่ ๑๒	เพื่อให้การคมนาคมที่สะดวก	โดยการถมดิน จากนายเฉลา เทียมทัน นางคำมูล ทรายเก่า กว้าง ๔ เมตร ยาว ๓๐๐ เมตร				๑๐๐,๐๐๐	๑๐๐,๐๐๐	ถนน ๑ สาย	การคมนาคมของประชาชนสะดวก	กองช่าง
๑๑๖.	ก่อสร้างถนนคอนกรีตเสริมเหล็ก บ้านสว่าง หมู่ที่ ๑๒	เพื่อให้การคมนาคมที่สะดวก	จากที่นางสุทิศ ทำแนบถึงที่นายสมบัติ แก้วสีขาว ขนาดกว้าง ๕ เมตร ยาว ๕๐๐เมตร				๑๐๐,๐๐๐	๑๐๐,๐๐๐	ถนน ๑ สาย	การคมนาคมของประชาชนสะดวก	กองช่าง
๑๑๗.	ก่อสร้างถนนคอนกรีตเสริมเหล็ก บ้านสว่าง หมู่ที่ ๑๒	เพื่อให้การคมนาคมที่สะดวก	จากที่นายนายไช สุวรรณพรม ถึงที่นางนางบัวพันธ์ นามคำมี ขนาดกว้าง ๖ เมตร ยาว ๑,๕๐๐เมตร			๒๐๐,๐๐๐	๑๐๐,๐๐๐	๑๐๐,๐๐๐	ถนน ๑ สาย	การคมนาคมของประชาชนสะดวก	กองช่าง

ที่	โครงการ	วัตถุประสงค์	เป้าหมาย	งบประมาณและที่มา					ตัวชี้วัด (KPI)	ผลลัพธ์ที่คาดว่าจะได้รับ	หน่วยงานรับผิดชอบหลัก
				๒๕๖๑ (บาท)	๒๕๖๒ (บาท)	๒๕๖๓ (บาท)	๒๕๖๔ (บาท)	๒๕๖๕ (บาท)			
๑๑๘.	ก่อสร้างถนนถล่มดินบ้านสว่าง หมู่ที่ ๑๒	เพื่อให้การคมนาคมที่สะดวก	จากที่นายโชคสุบรรณ ศรีบุตดา ถึงที่นางจันทร์ทองน้อย ขนาดกว้าง ๖ เมตร ยาว ๔๐๐เมตร				๑๔๐,๐๐๐		ถนน ๑ สาย	การคมนาคมของประชาชนสะดวก	กองช่าง
๑๑๙.	ก่อสร้างถนนบุกเบิก บ้านสว่าง หมู่ที่ ๑๒	เพื่อให้การคมนาคมที่สะดวก	จากที่นายทอง ธนาเดชาวัฒน์กุล ถึงที่นายเสถียร พานศรี ขนาดกว้าง ๖ เมตร ยาว ๗๐๐เมตร				๑๐๐,๐๐๐	๑๐๐,๐๐๐	ถนน ๑ สาย	การคมนาคมของประชาชนสะดวก	กองช่าง
๑๒๐.	ก่อสร้างถนนคอนกรีตเสริมเหล็กบ้านโนนอุดม หมู่ที่ ๑๓	เพื่อให้การคมนาคมที่สะดวก	จากนางลอนดอน วงมนตรี ถึงเขต อบต.หนองสิม กว้าง ๓ เมตร ยาว ๕๐๐ เมตร			๑๐๐,๐๐๐	๒๐๐,๐๐๐		ถนน ๑ สาย	การคมนาคมของประชาชนสะดวก	กองช่าง
๑๒๑.	ก่อสร้างถนนคอนกรีตเสริมเหล็กโนนอุดม หมู่ที่ ๑๓	เพื่อให้การคมนาคมที่สะดวก	จากนายทองยศ ยศไพศาล ถึง นานายปรีดาพรจันเท้า กว้าง ๔ เมตร ยาว ๑๕๐ เมตร					๒๐๐,๐๐๐	ถนน ๑ สาย	การคมนาคมของประชาชนสะดวก	กองช่าง
๑๒๒.	ปรับปรุงถนนโดยการลงหินคลุกบ้านโนนอุดม หมู่ที่ ๑๓	เพื่อให้การคมนาคมที่สะดวก	จากนายหัด วงสร้างเงิน ถึง ที่สาธารณะ กว้าง ๔ เมตร ยาว ๑๐๐ เมตร				๑๐๐,๐๐๐		ถนน ๑ สาย	การคมนาคมของประชาชนสะดวก	กองช่าง

ที่	โครงการ	วัตถุประสงค์	เป้าหมาย	งบประมาณและที่มา					ตัวชี้วัด (KPI)	ผลลัพธ์ที่คาดว่าจะได้รับ	หน่วยงานรับผิดชอบหลัก
				๒๕๖๑ (บาท)	๒๕๖๒ (บาท)	๒๕๖๓ (บาท)	๒๕๖๔ (บาท)	๒๕๖๕ (บาท)			
๑๒๓.	ก่อสร้างถนนคอนกรีตเสริมเหล็ก บ้านโนนอุดม หมู่ที่ ๑๓	เพื่อให้การคมนาคมที่สะดวก	จากที่นางเกศร พารา ถึงที่นางทองใส คำเจริญ ขนาดกว่า ๔ เมตร ยาว ๖๕๐ เมตร					๑๐๐,๐๐๐	ถนน ๑ สาย	การคมนาคมของประชาชนสะดวก	กองช่าง
๑๒๔.	ก่อสร้างถนนคอนกรีตเสริมเหล็ก บ้านโนนอุดม หมู่ที่ ๑๓	เพื่อให้การคมนาคมที่สะดวก	จากนายทองยศ ถึงนายทองจันทร์ ชัยดวงดี กว้าง ๕ เมตร ยาว ๔๐ เมตร			๑๐๐,๐๐๐			ถนน ๑ สาย	การคมนาคมของประชาชนสะดวก	กองช่าง
๑๒๕.	ก่อสร้างถนนคอนกรีตเสริมเหล็ก บ้านโนนอุดม หมู่ที่ ๑๓	เพื่อให้การคมนาคมที่สะดวก	จากนายสมัย รอดทอง ถึงนางนางประมุข กว้าง ๓ เมตร ยาว ๖๐ เมตร			๑๐๐,๐๐๐			ถนน ๑ สาย	การคมนาคมของประชาชนสะดวก	กองช่าง
๑๒๖.	ก่อสร้างถนนคอนกรีตเสริมเหล็กบ้านโพธิ์ทอง หมู่ที่ ๑๔	เพื่อให้การคมนาคมที่สะดวก	จากบ้านเลขที่ ๔๐๗๗ กว้าง ๔ เมตร ยาว ๕๐ เมตร			๑๒๐,๐๐๐			ถนน ๑ สาย	การคมนาคมของประชาชนสะดวก	กองช่าง
๑๒๗.	ก่อสร้างถนนบุกเบิก บ้านโพธิ์ทอง หมู่ที่ ๑๔	เพื่อให้การคมนาคมที่สะดวก	จากบ้านนายแดง อับมา ทั้งไปบ้านหนองแปน กว้าง ๖ เมตร ยาว ๑,๘๐๐ เมตร			๒๐๐,๐๐๐			ถนน ๑ สาย	การคมนาคมของประชาชนสะดวก	กองช่าง

ที่	โครงการ	วัตถุประสงค์	เป้าหมาย	งบประมาณและที่มา					ตัวชี้วัด (KPI)	ผลลัพธ์ที่คาดว่าจะได้รับ	หน่วยงานรับผิดชอบหลัก
				๒๕๖๑ (บาท)	๒๕๖๒ (บาท)	๒๕๖๓ (บาท)	๒๕๖๔ (บาท)	๒๕๖๕ (บาท)			
๑๒๘.	ก่อสร้างถนนลูกรัง บ้านโพธิ์ทอง หมู่ที่ ๑๔	เพื่อให้การคมนาคมที่สะดวก	จากบ้านนายทวี วันสา สืบ ถึงบ้านนางมาวินท์ แสนสุข กว้าง ๖ เมตร ยาว ๑,๐๐๐ เมตร				๒๐๐,๐๐๐		ถนน ๑ สาย	การคมนาคมของประชาชนสะดวก	กองช่าง
๑๒๙.	ก่อสร้างถนนคอนกรีตเสริมเหล็กสายบ้านโพธิ์ทอง หมู่ ๑๔	เพื่อให้การคมนาคมที่สะดวก	จากบ้านนางสมพร เทกอง ถึงบ้านนายทองมี นิमितไทรวงษ์ กว้าง ๔ เมตร ยาว ๒๐ เมตร			๓๓,๖๐๐			ถนน ๑ สาย	การคมนาคมของประชาชนสะดวก	กองช่าง
๑๓๐.	ก่อสร้างถนนคอนกรีตเสริมเหล็กสายบ้านโพธิ์ทอง หมู่ ๑๔	เพื่อให้การคมนาคมที่สะดวก	จากบ้านเลขที่ ๔๐ - ๗๗ กว้าง ๔ เมตร ยาว ๘๐ เมตร			๗๐,๐๐๐	๑๐๐,๐๐๐		ถนน ๑ สาย	การคมนาคมของประชาชนสะดวก	กองช่าง
๑๓๑.	ก่อสร้างถนนคอนกรีตเสริมเหล็กบ้านหนองแก หมู่ที่ ๑๕	เพื่อให้การคมนาคมที่สะดวก	ทางไปบ้านคูแคน ๕ เมตร ยาว ๑๔๐ เมตร					๔๐๐,๐๐๐	ถนน ๑ สาย	การคมนาคมของประชาชนสะดวก	กองช่าง
๑๓๒.	ก่อสร้างถนนคอนกรีตเสริมเหล็กบ้านหนองแก หมู่ที่ ๑๕	เพื่อให้การคมนาคมที่สะดวก	จากถนนคอนกรีตไปสี่แยกบ้านคูแคน - หนองแปน - โพธิ์ทองหนองแก ระยะทาง ๒๐๐ เมตร					๒๐๐,๐๐๐	ถนน ๑ สาย	การคมนาคมของประชาชนสะดวก	กองช่าง
๑๓๓.	ก่อสร้างถนนบุกเบิกบ้านหนองแกคูแคน	เพื่อให้การคมนาคมที่สะดวก	จากถนน คสล.สามแยกบ้านหนองแปน ไปถนนแยกหนองโก กว้าง ๕ เมตร ยาว ๕๐๐ เมตร				๕๐,๐๐๐	๕๐,๐๐๐	ถนน ๑ สาย	การคมนาคมของประชาชนสะดวก	กองช่าง

ที่	โครงการ	วัตถุประสงค์	เป้าหมาย	งบประมาณและที่มา					ตัวชี้วัด (KPI)	ผลลัพธ์ที่คาดว่าจะได้รับ	หน่วยงาน รับผิดชอบหลัก
				๒๕๖๑ (บาท)	๒๕๖๒ (บาท)	๒๕๖๓ (บาท)	๒๕๖๔ (บาท)	๒๕๖๕ (บาท)			
๑๓๔.	ก่อสร้างถนนคอนกรีตเสริมเหล็ก บ้านหนองแก หมู่ที่ ๑๕	เพื่อให้การคมนาคมที่สะดวก	จากถนนเดินไปหนองสาธารณะหนองแก ขนาดกว้าง ๔ เมตร ยาว ๔๐๐ เมตร				๑๐๐,๐๐๐	๑๐๐,๐๐๐	ถนน ๑ สาย	การคมนาคมของประชาชนสะดวก	กองช่าง
๑๓๕.	ก่อสร้างถนนคอนกรีตเสริมเหล็ก บ้านหนองแก หมู่ที่ ๑๕	เพื่อให้การคมนาคมที่สะดวก	จากบ้านนายบุญกอง บุสดี ถึง บ้านนางทองเตี้ย บุญเกิด กว้าง ๓ เมตร ยาว ๑๒๐ เมตร พร้อมท่อ ๖ นิ้ว			๒๑๐,๐๐๐			ถนน ๑ สาย	การคมนาคมของประชาชนสะดวก	กองช่าง
๑๓๖.	ก่อสร้างถนนคอนกรีตเสริมเหล็ก บ้านหนองแก หมู่ที่ ๑๕	เพื่อให้การคมนาคมที่สะดวก	จากบ้านนายคุณ ไมตรีแพน ถึงบ้านนางสาวสุจิตรา ฝ่ายสุน กว้าง ๓ เมตร ยาว ๑๒๐ เมตร พร้อมท่อ ๖ นิ้ว			๒๑๐,๐๐๐			ถนน ๑ สาย	การคมนาคมของประชาชนสะดวก	กองช่าง
๑๓๗.	ก่อสร้างถนนคอนกรีตเสริมเหล็ก บ้านหนองแก หมู่ที่ ๑๕	เพื่อให้การคมนาคมที่สะดวก	จากบ้านนางสัมพันธ์ โคตรประชุม ถึงโรงเรียนหนองแกอุดมวิทย์ กว้าง ๖ เมตร ยาว ๘๐ เมตร				๓๐๐,๐๐๐		ถนน ๑ สาย	การคมนาคมของประชาชนสะดวก	กองช่าง

ที่	โครงการ	วัตถุประสงค์	เป้าหมาย	งบประมาณและที่มา					ตัวชี้วัด (KPI)	ผลลัพธ์ที่คาดว่าจะได้รับ	หน่วยงานรับผิดชอบหลัก
				๒๕๖๑ (บาท)	๒๕๖๒ (บาท)	๒๕๖๓ (บาท)	๒๕๖๔ (บาท)	๒๕๖๕ (บาท)			
๑๓๘.	ก่อสร้างถนนคอนกรีตเสริมเหล็ก บ้านดอนบมเหนือ หมู่ที่ ๑๖	เพื่อให้การคมนาคมที่สะดวก	จากร้านค้าชุมชน หมู่ที่ ๑๖ ถึงที่ดินนางหนูกาย เทียบแสง กว้าง ๓ เมตร ยาว ๒๐๐ เมตร				๒๐๐,๐๐๐	๑๖๐,๐๐๐	ถนน ๑ สาย	การคมนาคมของประชาชนสะดวก	กองช่าง
๑๓๙.	ก่อสร้างถนนคอนกรีตเสริมเหล็ก บ้านดอนบมเหนือ หมู่ที่ ๑๖	เพื่อให้การคมนาคมที่สะดวก	ถนนข้างวัดข้างวัดบ้านดอนบม ถึงถนนเส้นบ้านหนองโกหนองคลอง กว้าง ๔ เมตร ยาว ๑๐๐ เมตร				๒๐๐,๐๐๐	๔๐,๐๐๐	ถนน ๑ สาย	การคมนาคมของประชาชนสะดวก	กองช่าง
๑๔๐.	ก่อสร้างถนนคอนกรีตเสริมเหล็ก บ้านดอนบมเหนือ หมู่ที่ ๑๖	เพื่อให้การคมนาคมที่สะดวก	จากที่นายเวช วงซารี ถึงนางบัวพันธ์ เช้าวันดี กว้าง ๕ เมตร ยาว ๒๐๐ เมตร				๒๐๐,๐๐๐	๑๖,๐๐๐	ถนน ๑ สาย	การคมนาคมของประชาชนสะดวก	กองช่าง
๑๔๑.	ก่อสร้างถนนบุกเบิก บ้านดอนบมเหนือ หมู่ที่ ๑๖	เพื่อให้การคมนาคมที่สะดวก	โดยการถมดิน ระหว่างที่นายอุดร พารา และนางสาวจีรวรรณ โยธะชัย กว้าง ๒.๕ เมตร ยาว ๓๐๐ เมตร				๑๐๐,๐๐๐	๖๘,๗๕๐	ถนน ๑ สาย	การคมนาคมของประชาชนสะดวก	กองช่าง
๑๔๒.	ปรับปรุงถนนโดยการลงลูกรังบ้านดอนบมเหนือ หมู่ที่ ๑๖	เพื่อให้การคมนาคมที่สะดวก	จากนายมาก ยิงจอหอ ถึงนายบุญชู ภายไธสงค์ กว้าง ๔ เมตร ยาว ๑๐๐ เมตร					๑๖,๐๐๐	ถนน ๑ สาย	การคมนาคมของประชาชนสะดวก	กองช่าง
๑๔๓.	ก่อสร้างถนนคอนกรีตเสริมเหล็ก บ้านดอนบมเหนือ หมู่ที่ ๑๖	เพื่อให้การคมนาคมที่สะดวก	จากท้ายวัดบ้านดอนบมถึงถนนคอนกรีตเดิม ขนาด กว้าง ๔ เมตร ยาว ๓๕ เมตร หนา ๐.๑๕ เมตร				๑๐๐,๐๐๐		ถนน ๑ สาย	การคมนาคมของประชาชนสะดวก	กองช่าง

ที่	โครงการ	วัตถุประสงค์	เป้าหมาย	งบประมาณและที่มา					ตัวชี้วัด (KPI)	ผลลัพธ์ที่คาดว่าจะได้รับ	หน่วยงานรับผิดชอบหลัก
				๒๕๖๑ (บาท)	๒๕๖๒ (บาท)	๒๕๖๓ (บาท)	๒๕๖๔ (บาท)	๒๕๖๕ (บาท)			
๑๔๔.	ก่อสร้างถนนคอนกรีตเสริมเหล็กบ้านดอนบมเหนือ หมู่ที่ ๑๖	เพื่อให้การคมนาคมที่สะดวก	จากบ้านนางบัวลา จันทร์วิเศษ ถึง ถนนคสล.เดิม กว้าง ๓ เมตร ยาว ๓๑ เมตร			๕๐,๐๐๐			ถนน ๑ สาย	การคมนาคมของประชาชนสะดวก	กองช่าง
๑๔๕.	ก่อสร้างถนนคอนกรีตเสริมเหล็ก บ้านดอนบมเหนือ หมู่ที่ ๑๖	เพื่อให้การคมนาคมที่สะดวก	จากบ้านนางสาวจิวรรณ โยระชัย ถึง ถนนดอนบม-หนองโก ขนาดกว้าง ๔ เมตร ยาว ๑๐๐เมตร			๑๕๐,๐๐๐	๗๐,๐๐๐		ถนน ๑ สาย	การคมนาคมของประชาชนสะดวก	กองช่าง
๑๔๖.	ปรับปรุงถนนโดยการลงลูกรัง บ้านดอนบมเหนือ หมู่ที่ ๑๖	เพื่อให้การคมนาคมที่สะดวก	จากที่นายอุดร วันสาสิบ ถึงนายสุพจน์ จันทร์ประมาณ ขนาดกว้าง ๕ เมตร ยาว ๒,๐๐๐เมตร			๑๐๐,๐๐๐	๑๐๐,๐๐๐	๒๐๐,๐๐๐	ถนน ๑ สาย	การคมนาคมของประชาชนสะดวก	กองช่าง
๑๔๗.	ขยายผิวจราจรคอนกรีตเสริมเหล็ก บ้านดอนบมเหนือ หมู่ที่ ๑๖	เพื่อให้การคมนาคมที่สะดวก	จากบ้านนายบุญถิ่น คำมูล ถึงบ้านนายทองดี จันทร์วิเศษ กว้าง ๑ เมตร ยาว ๕๐๐ เมตร			๑๐๐,๐๐๐	๒๐๐,๐๐๐		ถนน ๑ สาย	การคมนาคมของประชาชนสะดวก	กองช่าง

ที่	โครงการ	วัตถุประสงค์	เป้าหมาย	งบประมาณและที่มา					ตัวชี้วัด (KPI)	ผลลัพธ์ที่คาดว่าจะได้รับ	หน่วยงานรับผิดชอบหลัก
				๒๕๖๑ (บาท)	๒๕๖๒ (บาท)	๒๕๖๓ (บาท)	๒๕๖๔ (บาท)	๒๕๖๕ (บาท)			
๑๔๘.	ก่อสร้างถนนคอนกรีตเสริมเหล็กบ้านโคกสำราญ หมู่ที่ ๑๗	เพื่อให้การคมนาคมที่สะดวก	จากบ้านนางบุญมา สมภา ไปบ้านนายวิเลี่ยน ปิตาระโพธิ์ กว้าง ๔ เมตร ยาว ๒๐๐ เมตร			๒๐๐,๐๐๐	๒๐๐,๐๐๐	๔๘,๐๐๐	ถนน ๑ สาย	การคมนาคมของประชาชนสะดวก	กองช่าง
๑๔๙.	ก่อสร้างถนนคอนกรีตเสริมเหล็กบ้านโคกสำราญ หมู่ที่ ๑๗	เพื่อให้การคมนาคมที่สะดวก	จากบ้านนางบุญมา สมภา ไปบ้านนายวิเลี่ยน ปิตาระโพธิ์			๔๘,๐๐๐			ถนน ๑ สาย	การคมนาคมของประชาชนสะดวก	กองช่าง
๑๕๐.	ก่อสร้างถนนคอนกรีตเสริมเหล็กบ้านโคกสำราญ หมู่ที่ ๑๗	เพื่อให้การคมนาคมที่สะดวก	จากบ้านนายไสว บุตรสีถึงบ้านนายหนูแดง ทั้งเทพ กว้าง ๔ เมตร ยาว ๒๐๐ เมตร				๒๐๐,๐๐๐	๒๔๘,๐๐๐	ถนน ๑ สาย	การคมนาคมของประชาชนสะดวก	กองช่าง
๑๕๑.	ขยายผิวจราจรคอนกรีตเสริมเหล็กบ้านโคกสำราญ หมู่ที่ ๑๗	เพื่อให้การคมนาคมที่สะดวก	จากบ้านนางเพียร อาคมถึง บ้านนางทองเหลา แพนทาง กว้าง ๔ เมตร ยาว ๒๐๐ เมตร				๒๐๐,๐๐๐	๒๔๘,๐๐๐	ถนน ๑ สาย	การคมนาคมของประชาชนสะดวก	กองช่าง
๑๕๒.	ปรับปรุงถนนโดยการลงหินคลุกบ้านโคกสำราญ หมู่ที่ ๑๗	เพื่อให้การคมนาคมที่สะดวก	จากบ้านนายสุวรรณ บุสดีถึงโรงเกลือ กว้าง ๖ เมตร ยาว ๕๐๐ เมตร				๒๐๐,๐๐๐	๕๐๐,๐๐๐	ถนน ๑ สาย	การคมนาคมของประชาชนสะดวก	กองช่าง
๑๕๓.	ขยายผิวจราจรคอนกรีตเสริมเหล็กบ้านโคกสำราญ หมู่ที่ ๑๗	เพื่อให้การคมนาคมที่สะดวก	จากห้วยสะพานลำห้วยเสียว ถึงประตูโขง เข้าบ้านสองดำน กว้าง ๑.๕ เมตร ยาว ๑๕๐ เมตร			๒๗๐,๐๐๐			ถนน ๑ สาย	การคมนาคมของประชาชนสะดวก	กองช่าง

ที่	โครงการ	วัตถุประสงค์	เป้าหมาย	งบประมาณและที่มา					ตัวชี้วัด (KPI)	ผลลัพธ์ที่คาดว่าจะได้รับ	หน่วยงาน รับผิดชอบหลัก
				๒๕๖๑ (บาท)	๒๕๖๒ (บาท)	๒๕๖๓ (บาท)	๒๕๖๔ (บาท)	๒๕๖๕ (บาท)			
๑๕๔.	ก่อสร้างถนนคอนกรีตเสริมเหล็กบ้านโคกสำราญ หมู่ที่ ๑๗	เพื่อให้การคมนาคมที่สะดวก	จากบ้านนายคำพันธ์ สีคลั่ง ถึงบ้านนายพุด เทพพิณิจ กว้าง ๕ เมตร ยาว ๕๐ เมตร					๑๒๕,๐๐๐	ถนน ๑ สาย	การคมนาคมของประชาชนสะดวก	กองช่าง
๑๕๕.	ก่อสร้างถนนบุกเบิกบ้านหนองอุดม หมู่ที่ ๑๘	เพื่อให้การคมนาคมที่สะดวก	ถนนข้างวัดบ้านหนองแก			๓๐,๐๐๐			ถนน ๑ สาย	การคมนาคมของประชาชนสะดวก	กองช่าง
๑๕๖.	ก่อสร้างถนนบุกเบิกบ้านหนองอุดม หมู่ที่ ๑๘	เพื่อให้การคมนาคมที่สะดวก	จากหนองสาธารณะหนองแก ถึงคลองอีสานเขียวบ้านคูแคน				๒๐๐,๐๐๐	๒๐๐,๐๐๐	ถนน ๑ สาย	การคมนาคมของประชาชนสะดวก	กองช่าง
๑๕๗.	ก่อสร้างถนนคอนกรีตเสริมเหล็ก บ้านหนองอุดม หมู่ที่ ๑๘	เพื่อให้การคมนาคมที่สะดวก	จากวัดบ้านหนองแก ถึงหนองสาธารณะบ้านหนองแก ขนาดกว้าง ๓ เมตร ยาว ๑๐ เมตร			๑๘,๐๐๐			ถนน ๑ สาย	การคมนาคมของประชาชนสะดวก	กองช่าง
๑๕๘.	ก่อสร้างถนนคอนกรีตเสริมเหล็ก บ้านหนองอุดม หมู่ที่ ๑๘	เพื่อให้การคมนาคมที่สะดวก	จากวัดบ้านหนองแกไปโรงเรียนหนองแกอุดมวิทย์ ขนาดกว้าง ๓ เมตร ยาว ๑๐๐ เมตร			๒๔๐,๐๐๐			ถนน ๑ สาย	การคมนาคมของประชาชนสะดวก	กองช่าง
๑๕๙.	ก่อสร้างผนังกันดินคอนกรีตเสริมเหล็ก บ้านหนองอุดม บ้านหนองแก หมู่ที่ ๑๘	เพื่อให้การคมนาคมที่สะดวก	จากท้ายวัดบ้านหนองแก ถึงโรงเรียนบ้านหนองแก กว้าง ๑.๕๐ เมตร ยาว ๑๗๙ เมตร			๑๕๐,๐๐๐			ถนน ๑ สาย	การคมนาคมของประชาชนสะดวก	กองช่าง

ที่	โครงการ	วัตถุประสงค์	เป้าหมาย	งบประมาณและที่มา					ตัวชี้วัด (KPI)	ผลลัพธ์ที่คาดว่าจะได้รับ	หน่วยงานรับผิดชอบหลัก
				๒๕๖๑ (บาท)	๒๕๖๒ (บาท)	๒๕๖๓ (บาท)	๒๕๖๔ (บาท)	๒๕๖๕ (บาท)			
๑๖๐.	ซ่อมแซมถนนคอนกรีตเสริมเหล็ก บ้านหนองอุดม หมู่ที่ ๑๘	เพื่อให้การคมนาคมที่สะดวก	จากบ้านบ้านหนองอุดม ถึงประปาหมู่บ้าน				๗๐,๐๐๐		ถนน ๑ สาย	การคมนาคมของประชาชนสะดวก	กองช่าง
๑๖๑.	ก่อสร้างถนนคอนกรีตเสริมเหล็ก บ้านหนองอุดม หมู่ที่ ๑๘	เพื่อให้การคมนาคมที่สะดวก	เส้นกลางหมู่บ้าน กว้าง ๔ เมตร ยาว ๖๐ เมตร			๑๕๐,๐๐๐			ถนน ๑ สาย	การคมนาคมของประชาชนสะดวก	กองช่าง
๑๖๒.	ปรับปรุงถนนโดยการลงหินคลุกบ้านโนนทอง หมู่ที่ ๑๙	เพื่อให้การคมนาคมที่สะดวก	จากสามแยกนายบันเทิง ปินะธา ถึงที่นายดอนพารา กว้าง ๔ เมตร ยาว ๖๕๐ เมตร			๒๐๐,๐๐๐			ถนน ๑ สาย	การคมนาคมของประชาชนสะดวก	กองช่าง
๑๖๓.	ก่อสร้างถนนคอนกรีตเสริมเหล็ก บ้านโนนทอง หมู่ที่ ๑๙	เพื่อให้การคมนาคมที่สะดวก	เส้นกลางหมู่บ้าน กว้าง ๕ เมตร ยาว ๑๔๐ เมตร				๒๐๐,๐๐๐	๒๐๐,๐๐๐	ถนน ๑ สาย	การคมนาคมของประชาชนสะดวก	กองช่าง
๑๖๔.	ก่อสร้างถนนหินคลุกบ้านหัวนา หมู่ที่ ๒๐	เพื่อให้การคมนาคมที่สะดวก	จากที่นายโต โคตรชารี ถึงที่นายสาย ภาณี กว้าง ๔ เมตร ยาว ๑๐๐ เมตร			๓๐,๐๐๐			ถนน ๑ สาย	การคมนาคมของประชาชนสะดวก	กองช่าง
๑๖๕.	ก่อสร้างถนนคอนกรีตเสริมเหล็กบ้านหัวนา หมู่ที่ ๒๐	เพื่อให้การคมนาคมที่สะดวก	จากปากทางบ้านสว่างถึงนายสุบิน มีแคน กว้าง ๕ เมตร ยาว ๑๕๐๐ เมตร			๒๐๐,๐๐๐	๒๐๐,๐๐๐		ถนน ๑ สาย	การคมนาคมของประชาชนสะดวก	กองช่าง

ที่	โครงการ	วัตถุประสงค์	เป้าหมาย	งบประมาณและที่มา					ตัวชี้วัด (KPI)	ผลลัพธ์ที่คาดว่าจะได้รับ	หน่วยงานรับผิดชอบหลัก
				๒๕๖๑ (บาท)	๒๕๖๒ (บาท)	๒๕๖๓ (บาท)	๒๕๖๔ (บาท)	๒๕๖๕ (บาท)			
๑๖๖.	ก่อสร้างถนนคอนกรีตเสริมเหล็กบ้านเหล่าโพธิ์ หมู่ที่ ๕	เพื่อให้การคมนาคมที่สะดวก	ทางเข้าบ่อบำบัดสิ่งปฏิกูล กว้าง ๔ เมตร ยาว ๑๐๐ เมตร			๒๔๐,๐๐๐			ถนน ๑ สาย	การคมนาคมของประชาชนสะดวก	กองช่าง
๑๖๗.	ปรับปรุงถนนโดยการลงหินคลุกบ้านห้วยนา หมู่ที่ ๒๐	เพื่อให้การคมนาคมที่สะดวก	จาก ถนนลาดยางบ้านค้อ-นาตุน ถึง แยกถนนสายบ้านสว่าง-หนองจิก ี กว้าง ๔ ยาว ๗๐๐ เมตร			๑๐๐,๐๐๐	๑๐๐,๐๐๐		ถนน ๑ สาย	การคมนาคมของประชาชนสะดวก	กองช่าง
๑๖๘.	ก่อสร้างร่องระบายน้ำระบบปิด บ้านหนองแก หมู่ ๔	เพื่อให้แก้ไขปัญหาน้ำเสียในชุมชน	ก่อสร้างร่องระบายน้ำ ธาราคารน้ำใต้ดิน ระบบปิด ขนาดกว้าง ๐.๕ ลึก ๐.๕ เมตร ยาว ๓๐๐ เมตร จาก นางเสน โคตรประทุม ถึงบ้านนายสมศรี ลอมโฮม			๘๔,๐๐๐			ร่องระบายน้ำระบบปิด ๑ สาย	น้ำเสียมีการบำบัด	กองช่าง
๑๖๘.	ก่อสร้างร่องระบายน้ำระบบปิด บ้านห้วยนา หมู่ ๖	เพื่อให้แก้ไขปัญหาน้ำเสียในชุมชน	ก่อสร้างร่องระบายน้ำ ธาราคารน้ำใต้ดิน ระบบปิด ขนาดกว้าง ๐.๕ ลึก ๐.๕ เมตร ยาว ๑๐๐ เมตร จาก นายสมชาย แก้วเกิด			๒๘,๐๐๐			ร่องระบายน้ำระบบปิด ๑ สาย	น้ำเสียมีการบำบัด	กองช่าง

ที่	โครงการ	วัตถุประสงค์	เป้าหมาย	งบประมาณและที่มา					ตัวชี้วัด (KPI)	ผลลัพธ์ที่คาดว่าจะได้รับ	หน่วยงานรับผิดชอบหลัก
				๒๕๖๑ (บาท)	๒๕๖๒ (บาท)	๒๕๖๓ (บาท)	๒๕๖๔ (บาท)	๒๕๖๕ (บาท)			
๑๗๐.	ก่อสร้างร่องระบายน้ำระบบปิด บ้านห้วยนา หมู่ ๖	เพื่อให้แก้ไขปัญหาน้ำเสียในชุมชน	ก่อสร้างร่องระบายน้ำ ๓ขนาดรน้ำใต้ดิน ระบบปิด ขนาดกว้าง ๐.๕ ลึก ๐.๕ เมตร ยาว ๒๐๐ เมตร จาก นายทองเลื่อน ศรีสงค์ ถึง ปากทางเข้าบ้านสว่าง			๕๖,๐๐๐			ร่องระบายน้ำระบบปิด ๑ สาย	น้ำเสียมีการบำบัด	กองช่าง
๑๗๑.	ก่อสร้างร่องระบายน้ำระบบปิด บ้านห้วยนา หมู่ ๖	เพื่อให้แก้ไขปัญหาน้ำเสียในชุมชน	ก่อสร้างร่องระบายน้ำ ๓ขนาดรน้ำใต้ดิน ระบบปิด ขนาดกว้าง ๐.๕ ลึก ๐.๕ เมตร ยาว ๑๐๐ เมตร จาก นายอุฤทธิ์ พานศรี ถึง ที่ นานางมณีจันทร์ บุญมาศ			๕๖,๐๐๐			ร่องระบายน้ำระบบปิด ๑ สาย	น้ำเสียมีการบำบัด	กองช่าง
๑๗๒.	ร่องระบายน้ำบ้านไฮโยหมู่ที่ ๗	เพื่อให้แก้ไขปัญหาน้ำเสียในชุมชน	จากนายหนูแดง ตระกูลนิต ถึง ที่นายสง่า โยแก้ว ระยะทาง ๒๐๐ เมตร			๑๕๐,๐๐๐	๑๕๐,๐๐๐		ร่องระบายน้ำระบบปิด ๑ สาย	น้ำเสียมีการบำบัด	กองช่าง
๑๗๓.	ก่อสร้างร่องระบายน้ำระบบปิด บ้านไฮโย หมู่ ๗	เพื่อให้แก้ไขปัญหาน้ำเสียในชุมชน	ก่อสร้างร่องระบายน้ำ ๓ขนาดรน้ำใต้ดิน ระบบปิด ขนาดกว้าง ๐.๕ ลึก ๐.๕ เมตร ยาว ๓๕๐ เมตร จาก นางหนูแดง ตระกูลนิต ถึง บ้านนายเกสา ไวมাত্র			๙๘,๐๐๐			ร่องระบายน้ำระบบปิด ๑ สาย	น้ำเสียมีการบำบัด	กองช่าง

ที่	โครงการ	วัตถุประสงค์	เป้าหมาย	งบประมาณและที่มา					ตัวชี้วัด (KPI)	ผลลัพธ์ที่คาดว่าจะได้รับ	หน่วยงาน รับผิดชอบหลัก
				๒๕๖๑ (บาท)	๒๕๖๒ (บาท)	๒๕๖๓ (บาท)	๒๕๖๔ (บาท)	๒๕๖๕ (บาท)			
๑๗๔.	ก่อสร้างร่องระบายน้ำระบบปิด บ้านไชโย หมู่ ๗	เพื่อให้แก้ไขปัญหาน้ำเสียในชุมชน	ก่อสร้างร่องระบายน้ำ ระบายน้ำใต้ดิน ระบบปิด ขนาดกว้าง ๐.๕ ลึก ๐.๕ เมตร ยาว ๒๕๐ เมตร จากนายพรมมา ไวมাত্র ถึงบ้านนางระเบียบ ลุนลุด			๗๐,๐๐๐			ร่องระบายน้ำระบบปิด ๑ สาย	น้ำเสียมีการบำบัด	กองช่าง
๑๗๕.	ก่อสร้างร่องระบายน้ำแบบปิด(ระบายน้ำใต้ดิน) บ้านไชโย หมู่ที่ ๗	เพื่อให้แก้ไขปัญหาน้ำเสียในชุมชน	ก่อสร้างร่องระบายน้ำแบบปิด(ระบายน้ำใต้ดิน)			๑๐๐,๐๐๐			ร่องระบายน้ำระบบปิด ๑ สาย	น้ำเสียมีการบำบัด	กองช่าง
๑๗๖.	ก่อสร้างบ่อซึมระบบปิด บ้านคูแคน หมู่ ๘	เพื่อให้แก้ไขปัญหาน้ำเสียในชุมชน	ก่อสร้างบ่อซึมระบบระบายน้ำใต้ดินระบบปิด บ่อซึมขนาด ศก. กว้าง ๐.๖ เมตร ลึก ๑๐ เมตร หน้าบ้านนายสมคิด กองสงฆ์				๒๐,๐๐๐		บ่อซึมระบบปิด จำนวน ๑ บ่อ	น้ำเสียมีการบำบัด	กองช่าง
๑๗๗.	ก่อสร้างร่องระบายน้ำระบบปิด บ้านคูแคน หมู่ ๘	เพื่อให้แก้ไขปัญหาน้ำเสียในชุมชน	ก่อสร้างร่องระบายน้ำ ระบายน้ำใต้ดิน ระบบปิด ขนาดกว้าง ๐.๕ ลึก ๐.๕ เมตร ยาว ๑๐๐ เมตร จากข้างโรงเรียนบ้านดอนตม ถึงสามแยกบ้านนายสมคิด กองสงฆ์			๒๘,๐๐๐			ร่องระบายน้ำระบบปิด ๑ สาย	น้ำเสียมีการบำบัด	กองช่าง

ที่	โครงการ	วัตถุประสงค์	เป้าหมาย	งบประมาณและที่มา					ตัวชี้วัด (KPI)	ผลลัพธ์ที่คาดว่าจะได้รับ	หน่วยงาน รับผิดชอบหลัก
				๒๕๖๑ (บาท)	๒๕๖๒ (บาท)	๒๕๖๓ (บาท)	๒๕๖๔ (บาท)	๒๕๖๕ (บาท)			
๑๗๘.	ก่อสร้างร่องระบายน้ำระบบปิด บ้านค้อ หมู่ ๙	เพื่อให้แก้ไขปัญหา น้ำเสียในชุมชน	ก่อสร้างร่องระบายน้ำ ธนาคารน้ำใต้ดิน ระบบ ปิด ขนาดกว้าง ๐.๕ ลีค ๐.๕ เมตร ยาว ๓๐๐ เมตร จาก นายหลุย บัว มาศ ถึงนายสมัย พงอูด ทา			๘๔,๐๐๐			ร่องระบายน้ำ ระบบปิด ๑ สาย	น้ำเสียมีการ บำบัด	กองช่าง
๑๗๙.	ก่อสร้างร่องระบายน้ำระบบปิด บ้านค้อ หมู่ ๙	เพื่อให้แก้ไขปัญหา น้ำเสียในชุมชน	ก่อสร้างร่องระบายน้ำ พร้อมลงท่อ กว้าง ๔ เมตร ยาว ๒๐๐ เมตร			๒๐๐,๐๐๐	๒๐๐,๐๐๐		ร่องระบายน้ำ ระบบปิด ๑ สาย	การคมนาคม ของ ประชาชน สะดวก	กองช่าง
๑๘๐.	ก่อสร้างร่องระบายน้ำบ้านโคกกล้วย หมู่ที่ ๑๐	เพื่อให้แก้ไขปัญหา น้ำเสียในชุมชน	ต่อจากคลองชลประทาน ถึงนางลอย พานศรี					๒๐๐,๐๐๐	ร่องระบายน้ำ ระบบปิด ๑ สาย	น้ำเสียมีการ บำบัด	กองช่าง
๑๘๑.	ก่อสร้างบ่อซึมระบบปิด บ้านสว่าง หมู่ ๑๒	เพื่อให้แก้ไขปัญหา น้ำเสียในชุมชน	ก่อสร้างบ่อซึมระบบ ธนาคารน้ำใต้ดินระบบปิด บ่อซึมขนาด ศก. กว้าง ๐. ๖ เมตร ลีค ๑๐ เมตร จำนวน ๓ จุด ๑.สาม แยกบ้านนางใน เทกอง ๒.สามแยกที่สวนนายทอง อินทร์ โคตรประทุม ๓. โคมอาคารบ้านสว่าง			๔๐,๐๐๐	๔๐,๐๐๐	๒๐,๐๐๐	ร่องระบายน้ำ ระบบปิด ๓ สาย	น้ำเสียมีการ บำบัด	กองช่าง

ที่	โครงการ	วัตถุประสงค์	เป้าหมาย	งบประมาณและที่มา					ตัวชี้วัด (KPI)	ผลลัพธ์ที่คาดว่าจะได้รับ	หน่วยงานรับผิดชอบหลัก
				๒๕๖๑ (บาท)	๒๕๖๒ (บาท)	๒๕๖๓ (บาท)	๒๕๖๔ (บาท)	๒๕๖๕ (บาท)			
๑๘๒.	ก่อสร้างร่องระบายน้ำระบบปิด บ้านสว่าง หมู่ ๑๒	เพื่อให้แก้ไขปัญหาน้ำเสียในชุมชน	ก่อสร้างร่องระบายน้ำขนาดหน้าได้ดิน ระบบปิด ขนาดกว้าง ๐.๕ ลึก ๐.๕ เมตร ยาว ๓๐๐ เมตร จาก นางประเสริฐจันทอ ถึงโดมอาคารบ้านสว่าง			๘๔,๐๐๐			ร่องระบายน้ำระบบปิด ๑ สาย	น้ำเสียมีการบำบัด	กองช่าง
๑๘๓.	ก่อสร้างร่องระบายน้ำระบบปิด บ้านโนนอุดม หมู่ ๑๓	เพื่อให้แก้ไขปัญหาน้ำเสียในชุมชน	ก่อสร้างร่องระบายน้ำขนาดหน้าได้ดิน ระบบปิด ขนาดกว้าง ๐.๕ ลึก ๐.๕ เมตร ยาว ๑๐๐ เมตร จาก นายทองอินทร์ โคตรประทุม ถึงบ้านนายลมทอง จำปาไทร			๒๘,๐๐๐			ร่องระบายน้ำระบบปิด ๑ สาย	น้ำเสียมีการบำบัด	กองช่าง
๑๘๔.	ก่อสร้างบ่อซึมระบบปิด บ้านดอนบม เหนือ หมู่ ๑๖	เพื่อให้แก้ไขปัญหาน้ำเสียในชุมชน	ก่อสร้างบ่อซึมระบบขนาดหน้าได้ดินระบบปิด บ่อซึมขนาด ศก. กว้าง ๐.๖ เมตร ลึก ๑๐ เมตร สี่แยกศูนย์พัฒนาเด็กเล็กบ้านดอนบม			๒๐,๐๐๐	๒๐,๐๐๐		บ่อซึมระบบปิด จำนวน ๑ บ่อ	น้ำเสียมีการบำบัด	กองช่าง

ที่	โครงการ	วัตถุประสงค์	เป้าหมาย	งบประมาณและที่มา					ตัวชี้วัด (KPI)	ผลลัพธ์ที่ คาดว่าจะ ได้รับ	หน่วยงาน รับผิดชอบหลัก
				๒๕๖๑ (บาท)	๒๕๖๒ (บาท)	๒๕๖๓ (บาท)	๒๕๖๔ (บาท)	๒๕๖๕ (บาท)			
๑๘๕.	ก่อสร้างร่องระบายน้ำระบบปิด บ้านหนองอุดมหมู่ ๑๘	เพื่อให้แก้ไขปัญหาน้ำเสียในชุมชน	ก่อสร้างร่องระบายน้ำอาคารน้ำใต้ดิน ระบบปิด ขนาดกว้าง ๐.๕ ลึก ๐.๕ เมตร ยาว ๑๕ ๐ เมตร เส้นข้างวัดหนองแก ไปบ้านหนองแก หมู่ ๑๕			๘๔,๐๐๐			ร่องระบายน้ำระบบปิด ๑ สาย	น้ำเสียมีการบำบัด	กองช่าง
๑๘๖.	ก่อสร้างบ่อซึมระบบปิด บ้านโนนทอง หมู่ ๑๙	เพื่อให้แก้ไขปัญหาน้ำเสียในชุมชน	ก่อสร้างบ่อซึมระบบอาคารน้ำใต้ดินระบบปิด บ่อซึมขนาด ศก. กว้าง ๐.๖ เมตร ลึก ๑๐ เมตร จำนวน ๓ จุด ๑.นางซา ดา ไวมมาตร ๒. นายถาวร จันทะเฒ่า ๓.นายราณะจันทร์ เทพทำ			๖๐,๐๐๐			บ่อซึมระบบปิด จำนวน ๑ บ่อ	น้ำเสียมีการบำบัด	กองช่าง
๑๘๗.	ก่อสร้างบ่อซึมระบบปิด บ้านหนองจิก หมู่ ๑	เพื่อให้แก้ไขปัญหาน้ำเสียในชุมชน	ก่อสร้างบ่อซึมระบบอาคารน้ำใต้ดินระบบปิด บ่อซึมขนาด ศก. กว้าง ๐.๖ เมตร ลึก ๑๐ เมตร จำนวน ๕ จุด สว่าง			๖๐,๐๐๐	๔๐,๐๐๐		บ่อซึมระบบปิด จำนวน ๕ บ่อ	น้ำเสียมีการบำบัด	กองช่าง
๑๘๘.	ก่อสร้างบ่อซึมระบบปิด บ้านหัวนา หมู่ที่ ๒๐	เพื่อให้แก้ไขปัญหาน้ำเสียในชุมชน	จำนวน ๒ จุด ถนนหน้าบ้าน นายวิโรจน์			๒๐,๐๐๐			บ่อซึมระบบปิด จำนวน ๒ บ่อ	น้ำเสียมีการบำบัด	กองช่าง

ยุทธศาสตร์จังหวัดที่ ๑ ปรับโครงสร้างการผลิตด้านการเกษตรให้เอื้อต่อการผลิตสินค้าเกษตรและอาหารคุณภาพ และ

ยุทธศาสตร์จังหวัดที่ ๒ ส่งเสริมการค้า การลงทุน และการท่องเที่ยวเชิงสร้างสรรค์ และวัฒนธรรม เป็นมิตรกับสิ่งแวดล้อม

ยุทธศาสตร์การพัฒนาศูนย์การปกครองส่วนท้องถิ่นในจังหวัดที่ ๒ การสร้างความเข้มแข็งของสังคมและชุมชนในท้องถิ่น

ยุทธศาสตร์การพัฒนาศูนย์การปกครองส่วนท้องถิ่นในจังหวัดที่ ๓ ด้านพัฒนาโครงสร้างการผลิตและสร้างความมั่นคงทางเศรษฐกิจในท้องถิ่น โดยให้ความสำคัญต่อ

กระบวนการ

๒. ยุทธศาสตร์การพัฒนาด้านเศรษฐกิจ

๒.๑ แผนงานส่งเสริมและพัฒนาอาชีพให้แก่ประชาชน

ที่	โครงการ	วัตถุประสงค์	เป้าหมาย	งบประมาณและที่มา					ตัวชี้วัด (KPI)	ผลลัพธ์ที่คาดว่าจะได้รับ	หน่วยงานรับผิดชอบหลัก
				๒๕๖๑ (บาท)	๒๕๖๒ (บาท)	๒๕๖๓ (บาท)	๒๕๖๔ (บาท)	๒๕๖๕ (บาท)			
๑.	โครงการป้องกันและควบคุมโรคในสัตว์	เพื่อควบคุมโรคในสัตว์	ฉีดวัคซีนในสัตว์			๓๐,๐๐๐	๓๐,๐๐๐	๓๐,๐๐๐	ร้อยละของประชาชนที่มีอาชีพมั่นคง	การพัฒนาทางด้านเกษตร	กองส่งเสริมการเกษตร
๒.	โครงการส่งเสริมเกษตรปลอดสารพิษ	เพื่อส่งเสริมการทำเกษตรปลอดสารพิษ	ส่งเสริมการทำเกษตรปลอดสารพิษ			๖๐,๐๐๐	๖๐,๐๐๐	๖๐,๐๐๐	ร้อยละของประชาชนที่มีอาชีพมั่นคง	ผลผลิตที่มีคุณภาพ	กองส่งเสริมการเกษตร
๓.	โครงการฝึกอบรมกลุ่มอาชีพเพื่อเพิ่มรายได้	เพื่อส่งเสริมการประกอบอาชีพของประชาชน	ส่งเสริมการบริหารจัดการ การแปรรูป การสร้างผลิตภัณฑ์			๕๐,๐๐๐	๕๐,๐๐๐	๕๐,๐๐๐	ร้อยละของประชาชนที่มีอาชีพมั่นคง	รายได้ของประชาชนเพิ่มขึ้น	กองสวัสดิการและสังคม
๔.	ก่อสร้างลานตากข้าว บ้านโคกสำราญ หมู่ที่ ๑๗	เพื่อส่งเสริมการประกอบอาชีพของประชาชน	ที่สวนสาธารณะเหล่ารวม กว้าง ๒๐ เมตร ยาว ๒๕ เมตร			๒๕๐,๐๐๐			ที่สวนสาธารณะเหล่ารวม กว้าง ๒๐ เมตร ยาว ๒๕ เมตร	เกษตรกรรม สถานที่ตากข้าว	กองช่าง

ที่	โครงการ	วัตถุประสงค์	เป้าหมาย	งบประมาณและที่มา					ตัวชี้วัด (KPI)	ผลลัพธ์ที่คาดว่าจะได้รับ	หน่วยงานรับผิดชอบหลัก
				๒๕๖๑ (บาท)	๒๕๖๒ (บาท)	๒๕๖๓ (บาท)	๒๕๖๔ (บาท)	๒๕๖๕ (บาท)			
๕.	โครงการศึกษาดูงานเพื่อเพิ่มประสิทธิภาพด้านการเกษตรและการประกอบอาชีพการเกษตรของเกษตรกรในตำบลหนองจิก	เพื่อพัฒนาความรู้ของเกษตรกรทางด้าน การเกษตร	๑. อบรมเกษตรกรใน ตำบลหนองจิก ๒. ศึกษาดูงานการทำ การเกษตร			๒๐๐,๐๐๐	๒๐๐,๐๐๐	๒๐๐,๐๐๐	ร้อยละของ ประชาชนที่มี อาชีพมั่นคง	เกษตรกรมี ความรู้ นำไปใช้ในการพัฒนา ทาง การเกษตร	กองส่งเสริม การเกษตร

๒.๒ แผนงานพัฒนาแหล่งน้ำตามธรรมชาติ

ที่	โครงการ	วัตถุประสงค์	เป้าหมาย	งบประมาณและที่มา					ตัวชี้วัด (KPI)	ผลลัพธ์ที่คาดว่าจะได้รับ	หน่วยงานรับผิดชอบหลัก
				๒๕๖๑ (บาท)	๒๕๖๒ (บาท)	๒๕๖๓ (บาท)	๒๕๖๔ (บาท)	๒๕๖๕ (บาท)			
๑.	ก่อสร้างท่อเหลี่ยมพร้อมสันบล็อกคอนกรีต บ้านโนนทอง หมู่ที่ ๑๙	เพื่อให้มีน้ำเพื่อการเกษตร	ท่อลอดเหลี่ยมขนาด ๑.๘ x ๑.๘ x ๓ เมตร				๔๐๐,๐๐๐		ร้อยละของเกษตรกรที่มีน้ำเพียงพอต่อการทำการเกษตร	เกษตรกรมีน้ำเพียงพอในการทำการเกษตร	กองส่งเสริม การเกษตร
๒.	ก่อสร้างท่อเหลี่ยมสันบล็อกน้ำล้นบ้านคูแคนหมู่ที่ ๘	เพื่อให้มีน้ำเพื่อการเกษตร	ก่อสร้างท่อเหลี่ยมสันบล็อกน้ำล้นจำนวน ๑ ช่อง หนองคูแคน			๑๐๐,๐๐๐			ร้อยละของเกษตรกรที่มีน้ำเพียงพอต่อการทำการเกษตร	เกษตรกรมีน้ำเพียงพอในการทำการเกษตร	กองส่งเสริม การเกษตร

๒.๓ แผนงานส่งเสริมการทำเกษตรตามแนวทางของปรัชญาเศรษฐกิจพอเพียง

ที่	โครงการ	วัตถุประสงค์	เป้าหมาย	งบประมาณและที่มา					ตัวชี้วัด (KPI)	ผลลัพธ์ที่คาดว่าจะได้รับ	หน่วยงานรับผิดชอบหลัก
				๒๕๖๑ (บาท)	๒๕๖๒ (บาท)	๒๕๖๓ (บาท)	๒๕๖๔ (บาท)	๒๕๖๕ (บาท)			
๑.	โครงการเพิ่มศักยภาพศูนย์เรียนรู้เกษตรอินทรีย์	เพื่อส่งเสริมการอยู่ดีมีสุข	๑. การสาธิตการเลี้ยงหมูหลุมตัวอย่าง ๒. การสาธิตการเลี้ยงไก่ดำและการขยายพันธุ์			๑๐๐,๐๐๐	๑๐๐,๐๐๐	๑๐๐,๐๐๐	ร้อยละของเกษตรกรที่ดำเนินชีวิตตามแนวปรัชญาเศรษฐกิจพอเพียง	การดำเนินชีวิตตามแนวปรัชญาเศรษฐกิจพอเพียง	กองส่งเสริมการเกษตร
๒.	โครงการจัดงานวันเกษตรของตำบลหนองจิก	เพื่อส่งเสริมการผลิตทางการเกษตร	๑. จำนวนเกษตรกรและผู้เข้าร่วมงาน ๑,๐๐๐ คน			๒๐๐,๐๐๐	๒๐๐,๐๐๐	๒๐๐,๐๐๐	ร้อยละของเกษตรกรที่เข้าร่วมงานนำสินค้าเกษตรมาจำหน่าย	ความพึงพอใจในการจำหน่ายสินค้า	กองส่งเสริมการเกษตร
๓.	โครงการส่งเสริมการปลูกปอเทืองหลังฤดูเก็บเกี่ยวข้าวเพื่อฟื้นฟูดิน	เพื่อรักษาสภาพดินให้มีความอุดมสมบูรณ์	ดินมีสภาพสมบูรณ์			๖๐,๐๐๐	๖๐,๐๐๐	๖๐,๐๐๐	ร้อยละของเกษตรกรที่ดำเนินฟื้นฟูสภาพดินหลังฤดูเก็บเกี่ยว	ผลผลิตที่สูงขึ้นของเกษตรกรหลังการฟื้นฟูสภาพดิน	กองส่งเสริมการเกษตร
๔.	โครงการส่งเสริมการทำและใช้ปุ๋ยอินทรีย์ชีวภาพ	เพื่อรักษาความสมบูรณ์ของดิน	ดินคืนสภาพความอุดมสมบูรณ์			๓๐,๐๐๐	๓๐,๐๐๐	๓๐,๐๐๐	ร้อยละของเกษตรกรที่ใช้ปุ๋ยอินทรีย์ชีวภาพ	ผลผลิตของเกษตรกรมีคุณภาพ	กองส่งเสริมการเกษตร

ที่	โครงการ	วัตถุประสงค์	เป้าหมาย	งบประมาณและที่มา					ตัวชี้วัด (KPI)	ผลลัพธ์ที่คาดว่าจะได้รับ	หน่วยงานรับผิดชอบหลัก
				๒๕๖๑ (บาท)	๒๕๖๒ (บาท)	๒๕๖๓ (บาท)	๒๕๖๔ (บาท)	๒๕๖๕ (บาท)			
๕.	โครงการพัฒนาศักยภาพอาสาปศุสัตว์ประจำหมู่บ้าน	เพื่อให้การบริหารทางด้านปศุสัตว์ทั่วถึง	อาสาปศุสัตว์หมู่บ้านละ๒คน			๓๐,๐๐๐	๓๐,๐๐๐	๓๐,๐๐๐	ได้อาสาปศุสัตว์ที่มีความรู้ความสามารถ ๔๐ คน	การปศุสัตว์ของตำบลหนองจิกมีประสิทธิภาพ	กองส่งเสริมการเกษตร
๖.	โครงการปลูกผักกิมมู	เพื่อลดรายจ่ายในครัวเรือน	ประชาชนในตำบลหนองจิก			๕,๐๐๐	๕,๐๐๐	๕,๐๐๐	ร้อยละของเกษตรกรที่ดำเนินชีวิตตามแนวปรัชญาเศรษฐกิจพอเพียง	การดำเนินชีวิตตามแนวปรัชญาเศรษฐกิจพอเพียง	กองส่งเสริมการเกษตร
๗.	โครงการส่งเสริมการทำเกษตรตามแนวทางของปรัชญาเศรษฐกิจพอเพียง	เพื่อให้ประชาชนสามารถนำแนวทางปรัชญาเศรษฐกิจพอเพียงไปใช้ในการทำการเกษตร	เกษตรกรในตำบลหนองจิกใช้แนวทางปรัชญาเศรษฐกิจพอเพียงไปใช้ในการทำการเกษตร			๓๐,๐๐๐	๓๐,๐๐๐	๓๐,๐๐๐	ร้อยละของเกษตรกรที่ดำเนินชีวิตตามแนวปรัชญาเศรษฐกิจพอเพียง	เกษตรกรในตำบลหนองจิกใช้แนวทางปรัชญาเศรษฐกิจพอเพียงไปใช้ในการทำการเกษตร	กองส่งเสริมการเกษตร
๘.	โครงการสร้างอาชีพสร้างรายได้ตามแนวทางเศรษฐกิจพอเพียง	ส่งเสริมอาชีพแก่ประชาชนในตำบล	ประชาชนในตำบลหนองจิก			๕,๐๐๐	๕,๐๐๐	๕,๐๐๐	ร้อยละของเกษตรกรที่ดำเนินชีวิตตามแนวปรัชญาเศรษฐกิจพอเพียง	การดำเนินชีวิตตามแนวปรัชญาเศรษฐกิจพอเพียง	กองส่งเสริมการเกษตร

ที่	โครงการ	วัตถุประสงค์	เป้าหมาย	งบประมาณและที่มา					ตัวชี้วัด (KPI)	ผลลัพธ์ที่คาดว่าจะได้รับ	หน่วยงานรับผิดชอบหลัก
				๒๕๖๑ (บาท)	๒๕๖๒ (บาท)	๒๕๖๓ (บาท)	๒๕๖๔ (บาท)	๒๕๖๕ (บาท)			
๙.	โครงการสร้างภูมิคุ้มกันทางสังคมให้เด็กและเยาวชนตำบลหนองจิก (กิจกรรม “ส่งเสริมการเรียนรู้ปรัชญาเศรษฐกิจพอเพียง”)	สร้างความตระหนักในหลักปรัชญาเศรษฐกิจพอเพียง	เด็กและเยาวชนในตำบลหนองจิก			๕,๐๐๐	๕,๐๐๐	๕,๐๐๐	ร้อยละของเกษตรกรที่ดำเนินชีวิตตามแนวปรัชญาเศรษฐกิจพอเพียง	การดำเนินชีวิตตามแนวปรัชญาเศรษฐกิจพอเพียง	กองส่งเสริมการเกษตร
๑๐.	โครงการอนุรักษ์พันธุกรรมพืชอันเนื่องมาจากพระราชดำริ	เพื่อส่งเสริมการอยู่ดีมีสุข	จัดตั้งศูนย์อนุรักษ์และพัฒนาทรัพยากรท้องถิ่นตำบลหนองจิก			๑๐,๐๐๐	๑๐,๐๐๐	๑๐,๐๐๐	ร้อยละของพันธุกรรมพืชได้รับการอนุรักษ์	พันธุกรรมพืชได้รับการอนุรักษ์	กองส่งเสริมการเกษตร

ยุทธศาสตร์จังหวัด ที่ ๔ พัฒนาคุณภาพชีวิตของประชาชน สู้สังคม "รักสามัคคี" เทิดทูน สถาบันของชาติ เอื้ออาทรและสมานฉันท์

ยุทธศาสตร์การพัฒนาดังกล่าวครอบคลุมส่วนท้องถิ่นในจังหวัดที่ ๒ การสร้างความเข้มแข็งของสังคมและชุมชนในท้องถิ่น

๓. ยุทธศาสตร์การพัฒนาด้านคุณภาพชีวิตและสังคม

๓.๑ แผนงานสร้างความเข้มแข็งของชุมชน สร้างความปลอดภัยในชีวิตและทรัพย์สินของชุมชน

ที่	โครงการ	วัตถุประสงค์	เป้าหมาย	งบประมาณและที่มา					ตัวชี้วัด (KPI)	ผลลัพธ์ที่คาดว่าจะได้รับ	หน่วยงานรับผิดชอบหลัก
				๒๕๖๑ (บาท)	๒๕๖๒ (บาท)	๒๕๖๓ (บาท)	๒๕๖๔ (บาท)	๒๕๖๕ (บาท)			
๑.	จ่ายเบี้ยยังชีพผู้ติดเชื้อเอดส์	เพื่อสงเคราะห์ผู้ป่วยเอดส์	ผู้ป่วยเอดส์ได้รับสวัสดิการ			๓๒,๐๐๐	๓๒,๐๐๐	๓๒,๐๐๐	๑๐๐% ของผู้ป่วยโรคเอดส์ได้รับเบี้ย	ผู้ป่วยเอดส์ได้รับสวัสดิการ	กองสวัสดิการและสังคม
๒.	สงเคราะห์ครอบครัวผู้มีรายได้น้อยและไร้ที่พึ่ง	เพื่อช่วยเหลือผู้มีรายได้น้อยและไร้ที่พึ่ง	ผู้มีรายได้น้อยและไร้ที่พึ่งได้รับการดูแล			๑๐๐,๐๐๐	๑๐๐,๐๐๐	๑๐๐,๐๐๐	๑๐๐% ของผู้ไร้ที่พึ่งรับการดูแล	ผู้มีรายได้น้อยและไร้ที่พึ่งได้รับการดูแล	กองสวัสดิการและสังคม
๓.	จ่ายเบี้ยยังชีพผู้สูงอายุ	เพื่อสงเคราะห์ผู้สูงอายุ	ผู้สูงอายุได้รับสวัสดิการ			๑๐,๐๐๐,๐๐๐	๑๐,๐๐๐,๐๐๐	๑๐,๐๐๐,๐๐๐	๑๐๐% ของผู้สูงอายุได้รับเบี้ย	ผู้สูงอายุได้รับสวัสดิการ	กองสวัสดิการและสังคม
๔.	จ่ายเบี้ยยังชีพผู้พิการ	เพื่อสงเคราะห์ผู้พิการ	ผู้พิการได้รับสวัสดิการ			๑,๒๐๐,๐๐๐	๑,๒๐๐,๐๐๐	๑,๒๐๐,๐๐๐	๑๐๐% ของผู้พิการได้รับเบี้ย	ผู้พิการได้รับสวัสดิการ	กองสวัสดิการและสังคม
๕.	โครงการอบรมให้ความรู้ในการป้องกันและระงับอัคคีภัยในครัวเรือน ชุมชน สถานศึกษา	เพื่อป้องกันการเกิดอัคคีภัย	อบรมประชาชนนักเรียนนักศึกษา จำนวน ๑๐๐ คน พร้อมจัดทำวัสดุถึงดับเพลิง จำนวน ๒๐ ถึงสำหรับเผ่าระวังเหตุอัคคีภัยในชุมชน ในปีแรก และปีต่อไป เป็นการเติมผงเคมีในถังดับเพลิง			๘๐,๐๐๐	๘๐,๐๐๐	๘๐,๐๐๐	ร้อยละของประชาชนมีความรู้เกี่ยวกับการป้องกันและระงับอัคคีภัย	ลดการสูญเสียเนื่องจากอัคคีภัย	สำนักปลัด

ที่	โครงการ	วัตถุประสงค์	เป้าหมาย	งบประมาณและที่มา					ตัวชี้วัด (KPI)	ผลลัพธ์ที่คาดว่าจะได้รับ	หน่วยงาน รับผิดชอบหลัก
				๒๕๖๑ (บาท)	๒๕๖๒ (บาท)	๒๕๖๓ (บาท)	๒๕๖๔ (บาท)	๒๕๖๕ (บาท)			
๖.	โครงการรณรงค์ลดอุบัติเหตุทางถนนช่วงเทศกาลปีใหม่	เพื่อป้องกันการเกิดอุบัติเหตุ	ลดการเกิดอุบัติเหตุ			๒๐,๐๐๐	๒๐,๐๐๐	๒๐,๐๐๐	ร้อยละของอุบัติเหตุชุมชนลดลง	ลดการเกิดอุบัติเหตุ	สำนักปลัด
๗.	โครงการรณรงค์ลดอุบัติเหตุทางถนนช่วงเทศกาลสงกรานต์	เพื่อป้องกันการเกิดอุบัติเหตุ	ลดการเกิดอุบัติเหตุ			๒๐,๐๐๐	๒๐,๐๐๐	๒๐,๐๐๐	ร้อยละของอุบัติเหตุชุมชนลดลง	ลดการเกิดอุบัติเหตุ	สำนักปลัด
๘.	โครงการอบรมจัดตั้งสมาชิก อปพร.	เพื่อพัฒนาศักยภาพการปฏิบัติงาน	ฝึกอบรมประชาชนในพื้นที่ ต.หนองจิก จำนวน ๖๐ คนๆ๕ วัน โดยสำนักงานป้องกันฯพร้อมจัดซื้อชุด อปพร. ๖๐ ชุด			๓๒๐,๐๐๐			ร้อยละของสมาชิกอปพร. ได้รับการพัฒนาศักยภาพ	การปฏิบัติงานของสมาชิกอปพร.มากขึ้น	สำนักปลัด
๙.	โครงการอบรมให้ความรู้แก่ประชาชนรู้เท่าทันสถานการณ์ภัยพิบัติ	เพื่อให้ประชาชนมีความรู้เท่าทันสถานการณ์ภัยพิบัติ	ประชาชนมีความรู้เท่าทันสถานการณ์ภัยพิบัติ			๒๕,๐๐๐	๒๕,๐๐๐	๒๕,๐๐๐	ร้อยละของประชาชนมีความรู้เท่าทันสถานการณ์ภัยพิบัติ	ประชาชนสามารถช่วยตัวเองขั้นต้นในภาวะสถานการณ์ภัยพิบัติ	สำนักปลัด
๑๐.	โครงการประชุมประชาคมหมู่บ้านและประชาคมตำบล(จัดทำแผนชุมชน)	เพื่อสร้างการมีส่วนร่วมในการพัฒนาตนเอง	ชุมชนเข้มแข็ง			๕๐,๐๐๐	๕๐,๐๐๐	๕๐,๐๐๐	ร้อยละจำนวนประชาคมระดับชุมชนเข้าร่วมประชุม	การพัฒนาชุมชนที่มีประสิทธิภาพ	กองสวัสดิการและสังคม

ที่	โครงการ	วัตถุประสงค์	เป้าหมาย	งบประมาณและที่มา					ตัวชี้วัด (KPI)	ผลลัพธ์ที่คาดว่าจะได้รับ	หน่วยงานรับผิดชอบหลัก
				๒๕๖๑ (บาท)	๒๕๖๒ (บาท)	๒๕๖๓ (บาท)	๒๕๖๔ (บาท)	๒๕๖๕ (บาท)			
๑๑.	โครงการป้องกันและแก้ไขปัญหา ยาเสพติด	เพื่อแก้ไขปัญหา ยาเสพติด	จำนวนผู้เสพยาเสพติดลดลง			๒๐,๐๐๐	๒๐,๐๐๐	๒๐,๐๐๐	ร้อยละของผู้เสพยาเสพติด	ประชาชนไม่ยุ่งเกี่ยวกับยาเสพติด	สำนักปลัด
๑๒.	ติดตั้งกล้องวงจรปิดภายในตำบลหนองจิก	เพื่อแก้ไขปัญหา และรักษาความปลอดภัยของประชาชน	ความปลอดภัยของประชาชนและอื่นๆเพิ่มขึ้น			๔๐๐,๐๐๐			จำนวนโครงการที่ความเข้มแข็งของชุมชนสร้างความปลอดภัยในชีวิตและทรัพย์สินของชุมชน	ความปลอดภัยของประชาชนและอื่นๆเพิ่มขึ้น	สำนักปลัด
๑๓.	โครงการโรงเรียนผู้สูงอายุ	เพื่อพัฒนาผู้สูงอายุ สร้างเครือข่าย กิจกรรมผู้สูงอายุ และเตรียมความพร้อมของผู้สูงอายุ ในบั้นปลายชีวิต	ตั้งโรงเรียนผู้สูงอายุ			๒๐๐,๐๐๐	๒๐๐,๐๐๐	๒๐๐,๐๐๐	ร้อยละของผู้สูงอายุได้เข้าร่วมกิจกรรมหลักสูตรผู้สูงอายุ	ผู้สูงอายุมีสุขภาพจิตที่พร้อมสู้บั้นปลายชีวิต	กองสวัสดิการและสังคม
๑๔.	โครงการสมานฉันท์ปกป้องสถาบันของชาติ	เพื่อสร้างความปรองดอง	สร้างความสมานฉันท์ใน ๒๐ หมู่บ้านในตำบลหนองจิก			๕๐,๐๐๐	๕๐,๐๐๐	๕๐,๐๐๐	ร้อยละประชาชนมีความสมานฉันท์	สังคมอยู่อย่างมีความสุข	สำนักปลัด
๑๕.	ติดตั้งกล้องวงจรปิดภายในตำบลหนองจิก	เพื่อแก้ไขปัญหา และรักษาความปลอดภัยของประชาชน	ความปลอดภัยของประชาชนและอื่นๆเพิ่มขึ้น			๔๐๐,๐๐๐	๔๐๐,๐๐๐	-	จำนวนโครงการที่ความเข้มแข็งของชุมชนสร้างความปลอดภัยในชีวิตและทรัพย์สินของชุมชน	ความปลอดภัยของประชาชนและอื่นๆเพิ่มขึ้น	สำนักปลัด

ที่	โครงการ	วัตถุประสงค์	เป้าหมาย	งบประมาณและที่มา					ตัวชี้วัด (KPI)	ผลลัพธ์ที่คาดว่าจะได้รับ	หน่วยงานรับผิดชอบหลัก
				๒๕๖๑ (บาท)	๒๕๖๒ (บาท)	๒๕๖๓ (บาท)	๒๕๖๔ (บาท)	๒๕๖๕ (บาท)			
๑๖.	ติดตั้งกระจกจราจรภายในตำบลหนองจิก	เพื่อแก้ไขปัญหาและรักษาความปลอดภัยของประชาชน	ทุกจุดที่เสี่ยงต่ออุบัติเหตุ			๔๐,๐๐๐	๔๐,๐๐๐	-	จำนวนโครงการที่ความเข้มแข็งของชุมชนสร้างความปลอดภัยในชีวิตและทรัพย์สินของชุมชน	ความปลอดภัยของประชาชนและอื่นๆเพิ่มขึ้น	สำนักปลัด
๑๗.	โครงการป้องกันและบรรเทาสาธารณภัย	เพื่อแก้ไขปัญหาและรักษาความปลอดภัยของประชาชน	แก้ปัญหาที่เกิดจากสาธารณภัย			๑๐๐,๐๐๐	๑๐๐,๐๐๐	๑๐๐,๐๐๐	จำนวนโครงการที่ความเข้มแข็งของชุมชนสร้างความปลอดภัยในชีวิตและทรัพย์สินของชุมชน	ความปลอดภัยของประชาชนและอื่นๆเพิ่มขึ้น	สำนักปลัด
๑๘.	โครงการอบรมให้ความรู้และศึกษาดูงานเพื่อพัฒนาศักยภาพผู้สูงอายุ	เพื่อแลกเปลี่ยนและสร้างแรงบันดาลใจแก่ผู้สูงอายุ	ผู้สูงอายุในตำบลหนองจิก			๑๐๐,๐๐๐	๑๐๐,๐๐๐	๑๐๐,๐๐๐	ร้อยละของผู้สูงอายุที่ได้รับการพัฒนา	ผู้สูงอายุมีศักยภาพทางสังคม	กองสวัสดิการสังคม

๓.๒ แผนงานส่งเสริมสนับสนุนและพัฒนาระบบการป้องกันและควบคุมโรคติดต่อ

ที่	โครงการ	วัตถุประสงค์	เป้าหมาย	งบประมาณและที่มา					ตัวชี้วัด (KPI)	ผลลัพธ์ที่คาดว่าจะได้รับ	หน่วยงานรับผิดชอบหลัก
				๒๕๖๑ (บาท)	๒๕๖๒ (บาท)	๒๕๖๓ (บาท)	๒๕๖๔ (บาท)	๒๕๖๕ (บาท)			
๑.	โครงการป้องกันและควบคุมโรคไข้เลือดออกจากยุงลาย	เพื่อป้องกันโรคไข้เลือดออก	ประชาชนมีสุขภาพดี			๒๐๐,๐๐๐	๒๐๐,๐๐๐	๒๐๐,๐๐๐	ร้อยละของประชาชนที่มีสุขภาพดีขึ้น	ประชาชนมีสุขภาพดี	กองสาธารณสุขและสิ่งแวดล้อม
๒.	โครงการป้องกันและควบคุมโรคพิษสุนัขบ้า	เพื่อป้องกันและควบคุมโรคพิษสุนัขบ้า	สุนัขบ้าลดลง			๓๔,๐๐๐	๓๔,๐๐๐	๓๔,๐๐๐	ร้อยละของสุนัขที่รับการฉีดวัคซีน	สุขภาพสุนัขได้รับการดูแล	กองสาธารณสุขและสิ่งแวดล้อม
๓.	ก่อสร้างลานกีฬาบ้านโคกสำราญ หมู่ที่ ๑๗	ประชาชนมีร่างกายแข็งแรง	ลานคอนกรีตเสริมเหล็กที่สาธารณแหล่งรวม			๑๐๐,๐๐๐	๑๐๐,๐๐๐	๑๐๐,๐๐๐	ร้อยละของประชาชนที่มีร่างกายที่แข็งแรง	ประชาชนมีร่างกายแข็งแรง	กองการศึกษา ศาสนาและวัฒนธรรม
๔.	โครงการเครือข่าย ๓ วัยใส่ใจสุขภาพ	เพื่อส่งเสริมให้การดูแลสุขภาพ โดยการสร้างเครือข่าย	สร้างเครือข่าย ๓ วัย วัยเด็ก วัยทำงาน และ วัยผู้สูงอายุ			๑๕,๐๐๐	๑๕,๐๐๐	๑๕,๐๐๐	ร้อยละของประชาชนมีสุขภาพดี	สุขภาพของประชาชนดี	กองสาธารณสุขและสิ่งแวดล้อม
๕.	โครงการแข่งขันกีฬาเยาวชนและประชาชนตำบลหนองจิก	เพื่อส่งเสริมการออกกำลังกาย	เด็ก เยาวชน ประชาชนในตำบลหนองจิก			๒๗๐๐๐๐,	๒๗๐๐๐๐,	๒๗๐๐๐๐,	ร้อยละของประชาชนที่มีร่างกายที่แข็งแรง	ประชาชนมีร่างกายแข็งแรง	กองการศึกษา ศาสนาและวัฒนธรรม

ที่	โครงการ	วัตถุประสงค์	เป้าหมาย	งบประมาณและที่มา					ตัวชี้วัด (KPI)	ผลลัพธ์ที่คาดว่าจะได้รับ	หน่วยงานรับผิดชอบหลัก
				๒๕๖๑ (บาท)	๒๕๖๒ (บาท)	๒๕๖๓ (บาท)	๒๕๖๔ (บาท)	๒๕๖๕ (บาท)			
๖.	โครงการฝึกซ้อมและส่งทีมนักกีฬาเข้าร่วมการแข่งขันกีฬากันกีฬาปีใหม่อำเภอบรบือ	เพื่อส่งเสริมความเป็นเลิศทางด้านกีฬา	ตัวแทนนักกีฬาในตำบลหนองจิก			๓๒๐,๐๐๐	๓๒๐,๐๐๐	๓๒๐,๐๐๐	ตำบลหนองจิกสามารถสร้างชื่อเสียงทางด้านกีฬา	ประชาชนมีความภาคภูมิใจในการเป็นตัวแทนนักกีฬา	กองการศึกษา ศาสนาและวัฒนธรรม
๗.	โครงการจัดการแข่งขันกีฬาศพด. ตำบลหนองจิก	เพื่อส่งเสริมการออกกำลังกายของเด็ก	เด็กมีร่างกายแข็งแรง			๒๐,๐๐๐	๒๐,๐๐๐	๒๐,๐๐๐	ร้อยละของเด็กมีร่างกายแข็งแรง	เด็กมีร่างกายแข็งแรง	กองการศึกษา ศาสนาและวัฒนธรรม
๘.	ก่อสร้างสนามเด็กเล่น บ้านโนนทอง หมู่ที่ ๑๙	เพื่อส่งเสริมการออกกำลังกายของเด็ก	ประชาชนมีสุขภาพร่างกายแข็งแรง			๑๐๐,๐๐๐			ร้อยละของประชาชนที่มีร่างกายที่แข็งแรง	ประชาชนมีร่างกายแข็งแรง	กองการศึกษา ศาสนาและวัฒนธรรม

ยุทธศาสตร์จังหวัดที่ ๓ ส่งเสริมและพัฒนาการจัดการศึกษาเพื่อยกระดับสู่การเป็น ศูนย์กลางบริการทางการศึกษาและวัฒนธรรมของภาคตะวันออกเฉียงเหนือ

ยุทธศาสตร์การพัฒนางานองค์กรปกครองส่วนท้องถิ่นในจังหวัดที่ ๑ การจัดการศึกษาและสร้างสังคมแห่งการเรียนรู้ในท้องถิ่น

๔. ยุทธศาสตร์การพัฒนาด้านการศึกษา ศาสนา วัฒนธรรมประเพณี และภูมิปัญญาท้องถิ่น

๔.๑ แผนงานส่งเสริม สนับสนุนการศึกษา และพัฒนาชุมชนให้เป็นสังคมแห่งการเรียนรู้

ที่	โครงการ	วัตถุประสงค์	เป้าหมาย	งบประมาณและที่มา					ตัวชี้วัด (KPI)	ผลลัพธ์ที่คาดว่าจะได้รับ	หน่วยงานรับผิดชอบหลัก
				๒๕๖๑ (บาท)	๒๕๖๒ (บาท)	๒๕๖๓ (บาท)	๒๕๖๔ (บาท)	๒๕๖๕ (บาท)			
๑.	สนับสนุนการบริหารสถานศึกษาสังกัด สพฐ.	เพื่อให้นักเรียนสังกัด สพฐ.ได้มีนม	จัดซื้อนม			๑,๒๐๐,๐๐๐	๑,๒๐๐,๐๐๐	๑,๒๐๐,๐๐๐	ร้อยละของของนักเรียนนำได้รับการพัฒนา	นักเรียนได้รับการพัฒนาให้มีคุณภาพด้านการศึกษา	กองการศึกษา ศาสนาและวัฒนธรรม
๒.	สนับสนุนการบริหารสถานศึกษาสังกัด สพด.อบต.	เพื่อให้เด็ก ศพด.ได้มีนมและอาหารกลางวัน	จัดซื้อนม อาหารกลางวัน			๑,๒๘๐,๐๐๐	๑,๒๘๐,๐๐๐	๑,๒๘๐,๐๐๐	ร้อยละของเด็กเล็กที่ได้รับการพัฒนา	เด็กได้รับการพัฒนาให้มีคุณภาพด้านการศึกษา	กองการศึกษา ศาสนาและวัฒนธรรม
๓.	จัดงานวันเด็กแห่งชาติ อบต.หนองจิก	เพื่อส่งเสริมกิจกรรมวันเด็ก	จัดกิจกรรมวันเด็ก			๘๓,๐๐๐	๘๓,๐๐๐	๘๓,๐๐๐	ร้อยละของเด็กเล็กที่ได้รับการส่งเสริมการพัฒนาและสร้างแรงบันดาลใจ	เด็กกล้าแสดงออก	กองการศึกษา ศาสนาและวัฒนธรรม
๔.	สนับสนุนการศึกษาโรงเรียนสังกัด สพฐ.	เพื่อส่งเสริมการศึกษาของโรงเรียน สพฐ.	เด็กมีทักษะทางการศึกษาเพิ่มขึ้น			๕๐,๐๐๐	๕๐,๐๐๐	๕๐,๐๐๐	ร้อยละของเด็กเล็กที่ได้รับการพัฒนา	เด็กมีทักษะทางการศึกษาเพิ่มขึ้น	กองการศึกษา ศาสนาและวัฒนธรรม

ที่	โครงการ	วัตถุประสงค์	เป้าหมาย	งบประมาณและที่มา					ตัวชี้วัด (KPI)	ผลลัพธ์ที่คาดว่าจะได้รับ	หน่วยงานรับผิดชอบหลัก
				๒๕๖๑ (บาท)	๒๕๖๒ (บาท)	๒๕๖๓ (บาท)	๒๕๖๔ (บาท)	๒๕๖๕ (บาท)			
๕.	โครงการเยาวชนเข้าค่ายพัฒนาคุณธรรม	เพื่อพัฒนาคุณธรรมจริยธรรมแก่เด็กเยาวชน	จัดกิจกรรมส่งเสริมคุณธรรม			๑๐๐,๐๐๐	๑๐๐,๐๐๐	๑๐๐,๐๐๐	จำนวนเยาวชนที่ได้รับการพัฒนาด้านคุณธรรม	เด็กได้รับการส่งเสริมและพัฒนาทางด้านการศึกษา	กองการศึกษา ศาสนาและวัฒนธรรม
๖.	โครงการสงเคราะห์เด็กด้อยโอกาส ศพด. อบต.หนองจิก	เพื่อแบ่งเบาภาระของผู้ปกครอง	เด็กได้รับโอกาสการศึกษา			๒๘๐,๐๐๐	๒๘๐,๐๐๐	๒๘๐,๐๐๐	ร้อยละของเด็กโดยโอกาสที่ได้รับการช่วยเหลือ	เด็กได้รับการส่งเสริมและพัฒนาทางด้านการศึกษา	กองการศึกษา ศาสนาและวัฒนธรรม
๗.	ก่อสร้างรั้วศูนย์พัฒนาเด็กบ้านดอนบม	เพื่อพัฒนาทางการศึกษา	ตามแบบ อบต.หนองจิก			๒๐๐,๐๐๐			รั้วศูนย์พัฒนาเด็กเล็ก ๑ รั้ว	เด็กได้รับการส่งเสริมและพัฒนาทางด้านการศึกษา	กองการศึกษา ศาสนาและวัฒนธรรม
๘.	โครงการส่งเสริมการเรียนรู้เด็กปฐมวัย ท้องถิ่นไทย ผ่านการเล่น	เพื่อให้เด็กนักเรียนมีพัฒนาทางการด้านการศึกษา	ส่งเสริมการเรียนรู้ผ่านการเล่นของเด็กปฐมวัย			๑๕๐,๐๐๐	๑๕๐,๐๐๐	๑๕๐,๐๐๐	ร้อยละของนักเรียนได้รับการพัฒนา	นักเรียนได้รับการพัฒนาให้มีคุณภาพด้านการศึกษา	กองการศึกษา ศาสนาและวัฒนธรรม
๙.	โครงการสนับสนุนค่าใช้จ่ายในการบริหารสถานศึกษา (ค่าจัดการเรียนการสอนรายหัวของศพด.)	เพื่อส่งเสริมการศึกษาของเด็ก	ค่าจัดการเรียนการสอนรายหัวของศพด.บ้านหัวนา ศพด.บ้านดอนบม ศพด.บ้านหนองจิก			๒๕๐,๐๐๐	๒๕๐,๐๐๐	๒๕๐,๐๐๐	ร้อยละของนักเรียนได้รับการพัฒนา	นักเรียนได้รับการพัฒนาให้มีคุณภาพด้านการศึกษา	กองการศึกษา ศาสนาและวัฒนธรรม

ที่	โครงการ	วัตถุประสงค์	เป้าหมาย	งบประมาณและที่มา					ตัวชี้วัด (KPI)	ผลลัพธ์ที่คาดว่าจะได้รับ	หน่วยงานรับผิดชอบหลัก
				๒๕๖๑ (บาท)	๒๕๖๒ (บาท)	๒๕๖๓ (บาท)	๒๕๖๔ (บาท)	๒๕๖๕ (บาท)			
๑๐.	โครงการจัดการศึกษาสำหรับ ศูนย์พัฒนาเด็กเล็ก	เพื่อส่งเสริม การศึกษาของ เด็ก	จัดสรรสำหรับเด็ก ปฐมวัย อายุ ๓-๕ ขวบ			๑๗๐,๐๐๐	๑๗๐,๐๐๐	๑๗๐,๐๐๐	ร้อยละของ นักเรียนได้รับการ พัฒนา	นักเรียนได้รับการ พัฒนาให้มี คุณภาพด้าน การศึกษา	กองการศึกษา ศาสนาและ วัฒนธรรม
๑๑.	ก่อสร้างรั้ว, ประตู ศูนย์พัฒนาเด็ก เล็กบ้านหัวนา	เพื่อส่งเสริม การศึกษาของ เด็ก	รั้วสูง ๑.๕๐ เมตร ยาว ๕๘ เมตร , ประตูสูง ๑.๕๐ เมตร ยาว ๕.๐๐ เมตร		๑๒๐,๐๐๐				ร้อยละของ ร้อยละของเด็กที่มี ทัศนคติและ ค่านิยมที่ดี นักเรียนได้รับการ พัฒนา	นักเรียนได้รับการ พัฒนาให้มี คุณภาพด้าน การศึกษา	กองการศึกษา ศาสนาและ วัฒนธรรม
๑๒.	โครงการสร้าง เสริมทัศนคติและ ค่านิยมที่ดีแก่เด็ก	เพื่อสร้างทัศนคติ และค่านิยมที่ดี แก่เด็ก	จัดกิจกรรมสร้าง เสริมทัศนคติและ ค่านิยมที่ดี			๘๓,๐๐๐	๘๓,๐๐๐	๘๓,๐๐๐	ร้อยละของเด็ก ที่มีทัศนคติและ ค่านิยมที่ดี	เด็กเป็นคนดี ของประเทศใน อนาคต	กองการศึกษา ศาสนาและ วัฒนธรรม

๔.๓ แผนงาน ส่งเสริมการศาสนา วัฒนธรรมประเพณี และภูมิปัญญาท้องถิ่น

ที่	โครงการ	วัตถุประสงค์	เป้าหมาย	งบประมาณและที่มา					ตัวชี้วัด (KPI)	ผลลัพธ์ที่คาดว่าจะได้รับ	หน่วยงานรับผิดชอบหลัก
				๒๕๖๑ (บาท)	๒๕๖๒ (บาท)	๒๕๖๓ (บาท)	๒๕๖๔ (บาท)	๒๕๖๕ (บาท)			
๑.	ส่งขบวนแห่และกระทงเข้าร่วมประกวดงานลอยกระทงเทศบาลตำบลบรบือ	เพื่อสืบสานประเพณีลอยกระทง	อนุรักษ์ประเพณีและวัฒนธรรม			๓๕,๐๐๐	๓๕,๐๐๐	๓๕,๐๐๐	จำนวนวัฒนธรรมท้องถิ่นที่ได้รับการอนุรักษ์ ๑ วัฒนธรรม	ประชาชนร่วมอนุรักษ์ประเพณีและวัฒนธรรม	กองการศึกษา ศาสนาและวัฒนธรรม
๒.	โครงการรดน้ำขอพรผู้สูงอายุเนื่องในเทศกาลสงกรานต์	เพื่อสืบสานประเพณีรดน้ำขอพรผู้สูงอายุเนื่องในเทศกาลสงกรานต์	อนุรักษ์ประเพณีและวัฒนธรรม			๘๐,๐๐๐	๘๐,๐๐๐	๘๐,๐๐๐	จำนวนวัฒนธรรมท้องถิ่นที่ได้รับการอนุรักษ์ ๑ วัฒนธรรม	ประชาชนร่วมอนุรักษ์ประเพณีและวัฒนธรรม	กองการศึกษา ศาสนาและวัฒนธรรม
๓.	โครงการสืบสานประเพณีบทอดเทียนโฮม	เพื่ออนุรักษ์ประเพณีและวัฒนธรรม	อนุรักษ์ประเพณีและวัฒนธรรม			๘๐,๐๐๐	๘๐,๐๐๐	๘๐,๐๐๐	จำนวนวัฒนธรรมท้องถิ่นที่ได้รับการอนุรักษ์ ๑ วัฒนธรรม	ประชาชนร่วมอนุรักษ์ประเพณีและวัฒนธรรม	กองการศึกษา ศาสนาและวัฒนธรรม

ยุทธศาสตร์จังหวัดที่ ๒ ส่งเสริมการค้า การลงทุน และการท่องเที่ยวเชิงสร้างสรรค์และวัฒนธรรม เป็นมิตรกับสิ่งแวดล้อม

ยุทธศาสตร์การพัฒนางานองค์กรปกครองส่วนท้องถิ่นในจังหวัดที่ ๓ การสร้างความเข้มแข็งของสังคมและชุมชนในท้องถิ่น

๔. ยุทธศาสตร์การพัฒนาด้านทรัพยากรธรรมชาติและสิ่งแวดล้อม

๕.๑ แผนงาน พัฒนาระบบกำจัดสิ่งปฏิกูลและขยะมูลฝอย

ที่	โครงการ	วัตถุประสงค์	เป้าหมาย	งบประมาณและที่มา					ตัวชี้วัด (KPI)	ผลลัพธ์ที่คาดว่าจะได้รับ	หน่วยงานรับผิดชอบหลัก
				๒๕๖๑ (บาท)	๒๕๖๒ (บาท)	๒๕๖๓ (บาท)	๒๕๖๔ (บาท)	๒๕๖๕ (บาท)			
๑.	โครงการอบรมและรณรงค์ การคัดแยกขยะในครัวเรือน	เพื่อลดขยะมูลฝอยในชุมชน	จำนวนขยะที่ลดลง			๓๐,๐๐๐	๓๐,๐๐๐	๓๐,๐๐๐	จำนวนขยะที่ลดลง	ชุมชนสะอาด	กองสาธารณสุขและสิ่งแวดล้อม
๒.	จัดซื้อถังขยะ	เพื่อลดขยะมูลฝอยในชุมชน	จำนวนขยะที่ลดลง			๑๒๐,๐๐๐	-	-	ร้อยละของขยะที่ลดลง	ชุมชนสะอาด	กองสาธารณสุขและสิ่งแวดล้อม
๓.	จัดซื้อรถสูบล้างสิ่งปฏิกูล	เพื่อแก้ปัญหาการกำจัดสิ่งปฏิกูล	แก้ปัญหาการกำจัดสิ่งปฏิกูล			๒,๒๐๐,๐๐๐	-	-	ร้อยละของสิ่งปฏิกูลที่ลดลง	ชุมชนสะอาด	กองสาธารณสุขและสิ่งแวดล้อม
๔.	โครงการส่งเสริม อนุรักษ์ฟื้นฟู ทรัพยากรธรรมชาติและสิ่งแวดล้อม และปรับปรุงภูมิทัศน์ในชุมชน	การสร้างจิตสำนึกและความตระหนักแก่ประชาชนทุกภาคส่วนในท้องถิ่น	ปลูกต้นไม้ในชุมชน			๕,๐๐๐	๕,๐๐๐	๕,๐๐๐	จำนวนป่าไม้ที่ได้รับการอนุรักษ์	การสร้างจิตสำนึกและความตระหนักแก่ประชาชนทุกภาคส่วนในท้องถิ่น	กองส่งเสริมการเกษตร

๕.๒ แผนงาน ส่งเสริมการอนุรักษ์ทรัพยากรธรรมชาติและสิ่งแวดล้อมอย่างเป็นระบบและยั่งยืน

ที่	โครงการ	วัตถุประสงค์	เป้าหมาย	งบประมาณและที่มา					ตัวชี้วัด (KPI)	ผลลัพธ์ที่คาดว่าจะได้รับ	หน่วยงานรับผิดชอบหลัก
				๒๕๖๑ (บาท)	๒๕๖๒ (บาท)	๒๕๖๓ (บาท)	๒๕๖๔ (บาท)	๒๕๖๕ (บาท)			
๑.	โครงการปลูกหญ้าแฝกป้องกันการพังทลายของดิน	เพื่อป้องกันการพังทลายของดิน	ปลูกหญ้าแฝกตามคูคลอง			๒๐,๐๐๐	๒๐,๐๐๐	๒๐,๐๐๐	ร้อยละของทรัพยากรที่ได้รับการอนุรักษ์	คูคลองไม่พังทลาย	กองส่งเสริมการเกษตร
๒.	โครงการปลูกป่าเฉลิมพระเกียรติ ๑๒ สิงหาคม ราชนิ	เพื่ออนุรักษ์และฟื้นฟูทรัพยากรป่าไม้ที่เสื่อมโทรม	ปลูกป่า			๓๐,๐๐๐	๓๐,๐๐๐	๓๐,๐๐๐	ร้อยละของการเพิ่มพื้นที่ป่าชุมชน	สภาพความอุดมสมบูรณ์ของป่าไม้	กองส่งเสริมการเกษตร
๓.	ก่อสร้างบ่อบำบัดน้ำเสียบ้านหนองจิก	เพื่อแก้ไขปัญหา น้ำเสีย	ก่อสร้างบ่อบำบัดน้ำเสีย			๑๕,๐๐๐	๑๕,๐๐๐	๑๕,๐๐๐	จำนวนบ่อบำบัดน้ำเสีย ๑ บ่อ	สิ่งแวดล้อมที่ดี	กองสาธารณสุขและสิ่งแวดล้อม
๔.	โครงการสอบวัดแนวเขต	เพื่อรักษาที่สาธารณะ	ตรวจวัดแนวเขต			๕๐,๐๐๐	๕๐,๐๐๐	๕๐,๐๐๐	จำนวนพื้นที่สาธารณะที่ได้รับการรักษา	ที่สาธารณะได้รับการรักษา	สำนักปลัด
๕.	โครงการคลองสายน้ำใส	เพื่อรักษาสภาพคลองให้มีสภาพดี	ลอกวัชพืชในคลองน้ำ			๑๐๐,๐๐๐	๑๐๐,๐๐๐	๑๐๐,๐๐๐	ร้อยละของคลองที่ได้รับการดูแลรักษา	สภาพคลองพร้อมใช้งานในการเก็บน้ำ	กองส่งเสริมการเกษตร

ยุทธศาสตร์จังหวัด : ยุทธศาสตร์ที่ ๔ พัฒนาคุณภาพชีวิตของประชาชน สู้สังคมผู้ริ่กสามัคคี เทิดทูนสถาบันของชาติ เอื้ออาทรและสมานฉัน

ยุทธศาสตร์การพัฒนางค์กรปกครองส่วนท้องถิ่นในจังหวัดที่ ๔ การพัฒนาเสริมสร้างประสิทธิภาพองค์กร

๖. ยุทธศาสตร์การพัฒนาด้านการเมืองการบริหารจัดการ

๖.๒ แผนงาน พัฒนาระบบการบริหารจัดการ ตามหลักธรรมาภิบาล

ที่	โครงการ	วัตถุประสงค์	เป้าหมาย	งบประมาณและที่มา					ตัวชี้วัด (KPI)	ผลลัพธ์ที่คาดว่าจะได้รับ	หน่วยงาน รับผิดชอบหลัก
				๒๕๖๑ (บาท)	๒๕๖๒ (บาท)	๒๕๖๓ (บาท)	๒๕๖๔ (บาท)	๒๕๖๕ (บาท)			
๑.	โครงการฝึกอบรมและทักษะศึกษาดูงานเพื่อเพิ่มประสิทธิภาพการมีส่วนร่วมของชุมชนกับการพัฒนาท้องถิ่น	เพื่อเพิ่มประสิทธิภาพการทำงาน	จัดการศึกษาดูงาน			๔๕๐,๐๐๐	๔๕๐,๐๐๐	๔๕๐,๐๐๐	ร้อยละของบุคลากรที่ได้รับการพัฒนาประสิทธิภาพ	การบริหารงานมีประสิทธิภาพ	สำนักปลัด
๒.	โครงการฝึกอบรมบุคลากรขององค์การบริหารส่วนตำบลหนองจิก	เพื่อพัฒนาศักยภาพของพนักงานส่วนตำบล	จัดอบรม			๑๐๐,๐๐๐	๑๐๐,๐๐๐	๑๐๐,๐๐๐	ร้อยละของบุคลากรที่ได้รับการพัฒนาประสิทธิภาพ	การบริหารงานมีประสิทธิภาพ	สำนักปลัด
๓.	โครงการประชุมเชิงปฏิบัติการจัดทำแผนพัฒนาองค์การบริหารส่วนตำบล	เพื่อรับทราบข้อมูลปัญหาความต้องการของประชาชนในการจัดทำแผนพัฒนา	แผนพัฒนา			๑๕,๐๐๐	๑๕,๐๐๐	๑๕,๐๐๐	ร้อยละโครงการที่ประชาชนมีส่วนร่วม	การบริหารงานมีประสิทธิภาพ	สำนักปลัด

ที่	โครงการ	วัตถุประสงค์	เป้าหมาย	งบประมาณและที่มา					ตัวชี้วัด (KPI)	ผลลัพธ์ที่คาดว่าจะได้รับ	หน่วยงานรับผิดชอบหลัก
				๒๕๖๑ (บาท)	๒๕๖๒ (บาท)	๒๕๖๓ (บาท)	๒๕๖๔ (บาท)	๒๕๖๕ (บาท)			
๔.	โครงการ อบต. เคลื่อนที่	เพื่อรับทราบ ปัญหาความต้องการของ ประชาชนในการ พัฒนา	ปัญหาความต้องการของ ประชาชนในชุมชน			๕๐,๐๐๐	๕๐,๐๐๐	๕๐,๐๐๐	ร้อยละของ ความพึงพอใจ ในการรับ บริการของ ประชาชน	การบริหารงานมี ประสิทธิภาพ	สำนักปลัด
๕.	โครงการอบรม สร้างความร่วมมือ ในการปราบปรามการ ทุจริตภาครัฐ	เพื่อป้องกันการ ทุจริตภาครัฐ	จัดฝึกอบรม			๒๐,๐๐๐	๒๐,๐๐๐	๒๐,๐๐๐	ร้อยละของการ มีส่วนร่วมใน การปราบปราม การทุจริต	ไม่มีการทุจริต ในองค์กร	สำนักปลัด
๖.	โครงการจัด นิทรรศการ อบต.หนองจิก	เพื่อเผยแพร่ ประชาสัมพันธ์ อบต.	การแสดงผลงาน			๑๕,๐๐๐	๑๕,๐๐๐	๑๕,๐๐๐	จำนวนผู้เข้า เยี่ยมชม นิทรรศการ	การ ประชาสัมพันธ์ มีประสิทธิผล	สำนักปลัด

ยุทธศาสตร์จังหวัด : ยุทธศาสตร์ที่ ๔ พัฒนาคุณภาพชีวิตของประชาชน สู้สังคมผู้รักสามัคคี เทิดทูนสถาบันของชาติ เอื้ออาทรและสมานฉันท์

- ยุทธศาสตร์การพัฒนากองครักษ์ส่วนท้องถิ่นในจังหวัดที่ ๔ การพัฒนาเสริมสร้างประสิทธิภาพองค์กร

๖. ยุทธศาสตร์การพัฒนาด้านการเมืองการบริหารจัดการ

๖.๓ แผนงาน พัฒนาอาคารและสถานที่ จัดหาวัสดุ ครุภัณฑ์ เครื่องมือ เครื่องใช้ และพัฒนาระบบเทคโนโลยี

ที่	โครงการ	วัตถุประสงค์	เป้าหมาย	งบประมาณและที่มา					ตัวชี้วัด (KPI)	ผลลัพธ์ที่คาดว่าจะได้รับ	หน่วยงานรับผิดชอบหลัก
				๒๕๖๑ (บาท)	๒๕๖๒ (บาท)	๒๕๖๓ (บาท)	๒๕๖๔ (บาท)	๒๕๖๕ (บาท)			
๑.	จัดซื้อรถบรรทุกดีเซล	เพื่อเพิ่มประสิทธิภาพการทำงาน	จัดซื้อรถบรรทุกดีเซล ขนาด ๑ ตัน จำนวน ๑ คัน ปริมาตรกระบอกสูบ ไม่ต่ำกว่า ๒,๔๐๐ ซีซี หรือเครื่องยนต์สูงสุด ไม่ต่ำกว่า ๑๑๐ กิโลวัตต์ ขับเครื่อง ๒ ล้อ แบบ ดับเบิลแค้น ตาม มาตรฐานครุภัณฑ์ กรมบัญชีกลาง ๒๕๖๑		๘๖๘,๐๐๐				ร้อยละของความพึงพอใจในการบริการ	การบริหารงานมีประสิทธิภาพ	กองช่าง
๒.	จัดซื้อเครื่องสกัดคอนกรีต(แยกไฟฟ้า)	เพื่อเพิ่มประสิทธิภาพการทำงาน	จัดซื้อเครื่องสกัดคอนกรีต(แยกไฟฟ้า) ขนาด ๑,๓๐๐ วัตต์ เครื่อง			๒๒,๙๐๐			ร้อยละของความพึงพอใจในการบริการ	การบริหารงานมีประสิทธิภาพ	กองช่าง
๓.	จัดซื้อเครื่องเชื่อมไฟฟ้า	เพื่อเพิ่มประสิทธิภาพการทำงาน	จัดซื้อเครื่องเชื่อมไฟฟ้า แรงดันไฟฟ้า ๒๒๐ V จำนวน ๑ เครื่อง			๕,๗๐๐			ร้อยละของความพึงพอใจในการบริการ	การบริหารงานมีประสิทธิภาพ	กองช่าง
๔.	จัดซื้อเครื่องปรับอากาศชนิดติดผนังจำนวน ๑ เครื่อง	เพื่อเพิ่มประสิทธิภาพการทำงาน	จัดซื้อเครื่องปรับอากาศชนิดติดผนัง ระบบ Inverter ขนาด ๑๒,๐๐๐ บีทียู			๒๔,๒๐๐			ร้อยละของความพึงพอใจในการบริการ	การบริหารงานมีประสิทธิภาพ	กองช่าง

๖.๔ แผนงาน พัฒนาการเมืองท้องถิ่น

ที่	โครงการ	วัตถุประสงค์	เป้าหมาย	งบประมาณและที่มา					ตัวชี้วัด (KPI)	ผลลัพธ์ที่คาดว่าจะได้รับ	หน่วยงานรับผิดชอบหลัก
				๒๕๖๑ (บาท)	๒๕๖๒ (บาท)	๒๕๖๓ (บาท)	๒๕๖๔ (บาท)	๒๕๖๕ (บาท)			
๑.	โครงการอบรมให้ความรู้เกี่ยวกับกฎหมายแก่ประชาชน	เพื่อให้ประชาชนมีความรู้เกี่ยวกับกฎหมาย	ประชาชนมีความรู้เกี่ยวกับกฎหมาย			๒๐,๐๐๐	๒๐,๐๐๐	๒๐,๐๐๐	ร้อยละของประชาชนมีความรู้ด้านกฎหมาย	ประชาชนมีความรู้เกี่ยวกับกฎหมาย	สำนักปลัด
๒.	โครงการอบรมให้ความรู้เกี่ยวกับกฎหมายแก่สมาชิกสภาท้องถิ่น	เพื่อให้สมาชิกสภาท้องถิ่นมีความรู้เกี่ยวกับกฎหมาย	สมาชิกสภาท้องถิ่นมีความรู้เกี่ยวกับกฎหมาย			๒๐,๐๐๐	๒๐,๐๐๐	๒๐,๐๐๐	ร้อยละของสมาชิกสภาท้องถิ่นมีความรู้ด้านกฎหมาย	สมาชิกสภาท้องถิ่นมีความรู้เกี่ยวกับกฎหมาย	สำนักปลัด
๓.	โครงการจัดการเลือกตั้ง	เพื่อสนับสนุนการเลือกตั้ง	จัดการเลือกตั้งของ อบต.			๖๐๐,๐๐๐	๖๐๐,๐๐๐	๖๐๐,๐๐๐	ร้อยละของจำนวนผู้มาใช้สิทธิในการเลือกตั้ง	ประชาชนออกมาใช้สิทธิเลือกตั้ง	สำนักปลัด
๔.	โครงการฝึกอบรมและทัศนศึกษาดูงานเพื่อเพิ่มประสิทธิภาพการมีส่วนร่วมของชุมชนกับการพัฒนาท้องถิ่น	เพื่อเพิ่มประสิทธิภาพการทำงาน	ศึกษาดูงานการบริหารจัดการ			๔๕๐,๐๐๐	๔๕๐,๐๐๐	๔๕๐,๐๐๐	ร้อยละของความพึงพอใจในการบริการ	การบริหารงานมีประสิทธิภาพ	สำนักปลัด กองช่าง
๕.	โครงการบริหารงานตามหลักธรรมาภิบาล	สร้างจิตสำนึกและความตระหนักในการปฏิบัติราชการตามอำนาจหน้าที่ให้บังเกิดประโยชน์สุขแก่ประชาชนในท้องถิ่น	เจ้าหน้าที่ ข้าราชการ พนักงาน			๕,๐๐๐	๕,๐๐๐	๕,๐๐๐	ร้อยละของความพึงพอใจในการบริการ	สร้างจิตสำนึกและความตระหนักในการปฏิบัติราชการตามอำนาจหน้าที่ให้บังเกิดประโยชน์สุขแก่ประชาชนในท้องถิ่น	สำนักปลัด

ที่	โครงการ	วัตถุประสงค์	เป้าหมาย	งบประมาณและที่มา					ตัวชี้วัด (KPI)	ผลลัพธ์ที่คาดว่าจะได้รับ	หน่วยงานรับผิดชอบหลัก
				๒๕๖๑ (บาท)	๒๕๖๒ (บาท)	๒๕๖๓ (บาท)	๒๕๖๔ (บาท)	๒๕๖๕ (บาท)			
๖.	โครงการฝึกอบรมคุณธรรม จริยธรรม แก่ผู้บริหาร สมาชิกสภาฯและพนักงานองค์การบริหารส่วนตำบลหนองจิก	สร้างจิตสำนึกและความตระหนักในการประพฤติตามประมวลจริยธรรม	สมาชิกสภาองค์การบริหารส่วนตำบล			๕,๐๐๐	๕,๐๐๐	๕,๐๐๐	ร้อยละของความพึงพอใจในการบริการ	สร้างจิตสำนึกและความตระหนักในการประพฤติตามประมวลจริยธรรม	สำนักปลัด
๗.	โครงการเสริมสร้างความซื่อสัตย์ สุจริต และปลูกฝังทัศนคติ วัฒนธรรมที่ดีในการต่อต้านการทุจริต	สร้างจิตสำนึกและความตระหนักที่จะไม่กระทำการอันเป็นการขัดกันแห่งผลประโยชน์หรือการมีผลประโยชน์ทับซ้อน	เจ้าหน้าที่ข้าราชการ พนักงาน			๑๐,๐๐๐	๑๐,๐๐๐	๑๐,๐๐๐	ร้อยละของความพึงพอใจในการบริการ	สร้างจิตสำนึกและความตระหนักที่จะไม่กระทำการอันเป็นการขัดกันแห่งผลประโยชน์หรือการมีผลประโยชน์ทับซ้อน	สำนักปลัด
๘.	โครงการจ้างสำรวจความพึงพอใจของผู้รับบริการ	เพื่อให้เกิดความพึงพอใจแก่ประชาชน โดยตัดเทียบกันและโดยไม่เลือกปฏิบัติ	ประชาชนในตำบลหนองจิก			๒๕,๐๐๐	๒๕,๐๐๐	๒๕,๐๐๐	ร้อยละของความพึงพอใจในการบริการ	เพื่อให้เกิดความพึงพอใจแก่ประชาชนโดยตัดเทียบกันและโดยไม่เลือกปฏิบัติ	สำนักปลัด
๙.	โครงการอบรมกรรมการตรวจการจ้าง	ส่งเสริมให้ประชาชนมีส่วนร่วมตรวจสอบกำกับ ดูแลการจัดหาพัสดุ	เพื่อให้เกิดความพึงพอใจแก่ประชาชน โดยตัดเทียบกันและไม่เลือกปฏิบัติ			๕,๐๐๐	๕,๐๐๐	๕,๐๐๐	ร้อยละของความพึงพอใจในการบริการ	ส่งเสริมให้ประชาชนมีส่วนร่วมตรวจสอบกำกับ ดูแลการจัดหาพัสดุ	กองคลัง

รายละเอียดโครงการพัฒนา
แผนพัฒนาห้าปี (พ.ศ.๒๕๖๑ - ๒๕๖๕)
สำหรับอุดหนุน องค์กรปกครองส่วนท้องถิ่น ส่วนราชการ รัฐวิสาหกิจองค์กรประชาชน
องค์การบริหารส่วนตำบลหนองจิก

แบบ ผ ๐๒

ยุทธศาสตร์จังหวัดที่ ๑ ปรับโครงสร้างการผลิตด้านการเกษตรให้เอื้อต่อการผลิตสินค้าเกษตรและอาหารคุณภาพ

- ยุทธศาสตร์การพัฒนาองค์กรปกครองส่วนท้องถิ่นในจังหวัดที่ ๓ ด้านพัฒนาโครงสร้างการผลิตและสร้างความมั่นคงทางเศรษฐกิจในท้องถิ่น โดยให้ความสำคัญต่อกระบวนการ

๑. ยุทธศาสตร์การพัฒนาด้านโครงสร้างพื้นฐาน

๑.๑ แผนงานพัฒนา ปรับปรุง บำรุงรักษาระบบไฟฟ้าสาธารณะ ไฟฟ้าส่วนภูมิภาค

ที่	โครงการ	วัตถุประสงค์	เป้าหมาย	งบประมาณและที่มา					ตัวชี้วัด (KPI)	ผลลัพธ์ที่คาดว่าจะได้รับ	หน่วยงานรับผิดชอบหลัก	หน่วยงานที่ขอรับอุดหนุน
				๒๕๖๑ (บาท)	๒๕๖๒ (บาท)	๒๕๖๓ (บาท)	๒๕๖๔ (บาท)	๒๕๖๕ (บาท)				
๑.	ขยายเขตไฟฟ้าแรงดันต่ำ บ้านของแมว หมู่ที่ ๒	เพื่อให้มีไฟฟ้าใช้	จากนางศิลา ประทุมมาศ ถึงหนองสาธารณะ			๒๕๐,๐๐๐			ร้อยละของครัวเรือนที่มีไฟฟ้าใช้	มีไฟฟ้าใช้ทุกครัวเรือน	กองช่าง อบต.หนองจิก	กฟผ. อำเภอบรบือ
๒.	ขยายเขตไฟฟ้าส่วนภูมิภาคบ้านของแมว หมู่ที่ ๒	เพื่อให้มีไฟฟ้าใช้	จากนายสมาน ไปบ้านสว่าง			๒๐๐,๐๐๐	๒๐๐,๐๐๐	๒๐๐,๐๐๐	ร้อยละของครัวเรือนที่มีไฟฟ้าใช้	มีไฟฟ้าใช้ทุกครัวเรือน	กองช่าง อบต.หนองจิก	กฟผ. อำเภอบรบือ
๓.	ขยายเขตไฟฟ้าแรงดันต่ำบ้านดอนบม หมู่ที่ ๓	เพื่อให้มีไฟฟ้าใช้	จากนางนงนุสิน แก้วนารี ถึงนางสำลี สิงขร อาจ ระยะทาง ๔๐๐ เมตร					๑๐๐,๐๐๐	ร้อยละของครัวเรือนที่มีไฟฟ้าใช้	มีไฟฟ้าใช้ทุกครัวเรือน	กองช่าง อบต.หนองจิก	กฟผ. อำเภอบรบือ

ที่	โครงการ	วัตถุประสงค์	เป้าหมาย	งบประมาณและที่มา					ตัวชี้วัด (KPI)	ผลลัพธ์ที่คาดว่าจะได้รับ	หน่วยงานรับผิดชอบหลัก	หน่วยงานที่ขอรับอุดหนุน
				๒๕๖๑ (บาท)	๒๕๖๒ (บาท)	๒๕๖๓ (บาท)	๒๕๖๔ (บาท)	๒๕๖๕ (บาท)				
๔.	ขยายเขตไฟฟ้าแรงดันต่ำบ้านดอนบม หมู่ที่ ๓	เพื่อให้มีไฟฟ้าใช้	จากนางนลิน แก้วนารี ถึงนายเกษม จันวิเศษ ระยะทาง ๔๐๐ เมตร					๑๐๐,๐๐๐	ร้อยละของครัวเรือนที่มีไฟฟ้าใช้	มีไฟฟ้าใช้ทุกครัวเรือน	กองช่าง อบต.หนองจิก	กฟผ. อำเภอบรบือ
๕.	ขยายเขตไฟฟ้าแรงดันต่ำบ้านดอนบม หมู่ที่ ๓	เพื่อให้มีไฟฟ้าใช้	จากสวนนางไหล วงซารี ถึงนายถาวร สมศรี ระยะทาง ๔๐๐ เมตร					๑๐๐,๐๐๐	ร้อยละของครัวเรือนที่มีไฟฟ้าใช้	มีไฟฟ้าใช้ทุกครัวเรือน	กองช่าง อบต.หนองจิก	กฟผ. อำเภอบรบือ
๖.	ขยายเขตไฟฟ้าส่วนภูมิภาคบ้านหนองแก หมู่ที่ ๔	เพื่อให้มีไฟฟ้าใช้	ทางไปบ้านหนองโก			๑๐๐,๐๐๐	๑๐๐,๐๐๐		ร้อยละของครัวเรือนที่มีไฟฟ้าใช้	มีไฟฟ้าใช้ทุกครัวเรือน	กองช่าง อบต.หนองจิก	กฟผ. อำเภอบรบือ
๗.	ขยายเขตไฟฟ้าส่วนภูมิภาคบ้านหนองแก หมู่ที่ ๔	เพื่อให้มีไฟฟ้าใช้	จากนายบรรชา หาวอ ถึงนางวิชรารัตน์ วงสาหลง			๕๐,๐๐๐	๕๐,๐๐๐		ร้อยละของครัวเรือนที่มีไฟฟ้าใช้	มีไฟฟ้าใช้ทุกครัวเรือน	กองช่าง อบต.หนองจิก	กฟผ. อำเภอบรบือ
๘.	ขยายเขตไฟฟ้าส่วนภูมิภาคบ้านหนองแก หมู่ที่ ๔	เพื่อให้มีไฟฟ้าใช้	จากนายสมบุรณ์ บุญเกิด ถึงนายทองศุขย์ หม้อยปู้			๑๐๐,๐๐๐			ร้อยละของครัวเรือนที่มีไฟฟ้าใช้	มีไฟฟ้าใช้ทุกครัวเรือน	กองช่าง อบต.หนองจิก	กฟผ. อำเภอบรบือ

ที่	โครงการ	วัตถุประสงค์	เป้าหมาย	งบประมาณและที่มา					ตัวชี้วัด (KPI)	ผลลัพธ์ที่คาดว่าจะได้รับ	หน่วยงานรับผิดชอบหลัก	หน่วยงานที่ขอรับอุดหนุน
				๒๕๖๑ (บาท)	๒๕๖๒ (บาท)	๒๕๖๓ (บาท)	๒๕๖๔ (บาท)	๒๕๖๕ (บาท)				
๙.	ขยายเขตไฟฟ้า ส่วนภูมิภาคบ้านหนองแก หมู่ที่ ๔	เพื่อให้มีไฟฟ้าใช้	ไฟฟ้าแรงดันสูง จากนายพงษ์ศักดิ์ พินิจ ถึง นางวรรณชัย พิมภูธร					๔๐๐,๐๐๐	ร้อยละของครัวเรือนที่มีไฟฟ้าใช้	มีไฟฟ้าใช้ทุกครัวเรือน	กองช่าง อบต.หนองจิก	กฟผ. อำเภอบรบือ
๑๐.	ขยายเขตไฟฟ้าแรงดันต่ำ บ้านหนองแก หมู่ที่ ๔	เพื่อให้มีไฟฟ้าใช้	จากที่นายนายบุญตา บุญสงค์ ขยายเขตไฟฟ้าแรงดันต่ำ ๑,๐๐๐ เมตร				๑๐๐,๐๐๐	๒๕๐,๐๐๐	ร้อยละของครัวเรือนที่มีไฟฟ้าใช้	มีไฟฟ้าใช้ทุกครัวเรือน	กองช่าง อบต.หนองจิก	กฟผ. อำเภอบรบือ
๑๑.	ขยายเขตไฟฟ้าแรงดันต่ำบ้านหนองแก หมู่ที่ ๔	เพื่อให้มีไฟฟ้าใช้	จากที่นาง นวลจันทร์ พลอัน ระยะทาง ๒๐๐ เมตร					๕๕,๐๐๐	ร้อยละของครัวเรือนที่มีไฟฟ้าใช้	มีไฟฟ้าใช้ทุกครัวเรือน	กองช่าง อบต.หนองจิก	กฟผ. อำเภอบรบือ
๑๒.	ขยายเขตไฟฟ้าแรงดันต่ำ บ้านเหล่าโพธิ์ หมู่ที่ ๕	เพื่อให้มีไฟฟ้าใช้	หน้าบ้านนายมีชัย เข็นตะคุ ถึง บ้านนางรุ่งนภา กงไชยา ขยายเขตไฟฟ้าแรงดันต่ำ ๕๐๐ เมตร					๑๗๕,๐๐๐	ร้อยละของครัวเรือนที่มีไฟฟ้าใช้	มีไฟฟ้าใช้ทุกครัวเรือน	กองช่าง อบต.หนองจิก	กฟผ. อำเภอบรบือ
๑๓.	ขยายเขตไฟฟ้า ส่วนภูมิภาคบ้านหัวนา หมู่ที่ ๖	เพื่อให้มีไฟฟ้าใช้	จากนายธนาชาติ หมื่นสุข ถึงนายบัวพา เมืองพรม ระยะทาง ๘๐ เมตร			๒๒,๐๐๐			ร้อยละของครัวเรือนที่มีไฟฟ้าใช้	มีไฟฟ้าใช้ทุกครัวเรือน	กองช่าง อบต.หนองจิก	กฟผ. อำเภอบรบือ

ที่	โครงการ	วัตถุประสงค์	เป้าหมาย	งบประมาณและที่มา					ตัวชี้วัด (KPI)	ผลลัพธ์ที่คาดว่าจะได้รับ	หน่วยงานรับผิดชอบหลัก	หน่วยงานที่ขอรับอุดหนุน
				๒๕๖๑ (บาท)	๒๕๖๒ (บาท)	๒๕๖๓ (บาท)	๒๕๖๔ (บาท)	๒๕๖๕ (บาท)				
๑๔.	ขยายเขตไฟฟ้า ส่วนภูมิภาคบ้านห้วยนา หมู่ที่ ๖	เพื่อให้มีไฟฟ้าใช้	จากนายบุญลวด ทานวงษ์ ถึงนายสมชาย เกิดแก้ว ระยะทาง ๒๐๐ เมตร				๕๕,๐๐๐		ร้อยละของครัวเรือนที่มีไฟฟ้าใช้	มีไฟฟ้าใช้ทุกครัวเรือน	กองช่าง อบต.หนองจิก	กฟผ. อำเภอบรบือ
๑๕.	ขยายเขตไฟฟ้า แรงดันสูง บ้านห้วยนา หมู่ที่ ๖	เพื่อให้มีไฟฟ้าใช้	จากบ้านนายสุทัศน์ เทกอง ถึงบ้านหนองจิก ระยะทาง ๓,๐๐๐ เมตร				๕๐๐,๐๐๐		ร้อยละของครัวเรือนที่มีไฟฟ้าใช้	มีไฟฟ้าใช้ทุกครัวเรือน	กองช่าง อบต.หนองจิก	กฟผ. อำเภอบรบือ
๑๖.	ขยายเขตไฟฟ้า แรงดันสูง บ้านห้วยนา หมู่ที่ ๖	เพื่อให้มีไฟฟ้าใช้	จากนายไชยสุวรรณพรม ถึงนายทองอุ่น นามคำมี ระยะทาง ๒,๐๐๐ เมตร				๔๐๐,๐๐๐		ร้อยละของครัวเรือนที่มีไฟฟ้าใช้	มีไฟฟ้าใช้ทุกครัวเรือน	กองช่าง อบต.หนองจิก	กฟผ. อำเภอบรบือ
๑๗.	ขยายเขตไฟฟ้า แรงดันต่ำ บ้านห้วยนา หมู่ที่ ๖	เพื่อให้มีไฟฟ้าใช้	จากนายชัยยุทธ ทองชมพู ถึงเส้นทางนาคุณ ระยะทาง ๑,๐๐๐ เมตร					๒๕๐,๐๐๐	ร้อยละของครัวเรือนที่มีไฟฟ้าใช้	มีไฟฟ้าใช้ทุกครัวเรือน	กองช่าง อบต.หนองจิก	กฟผ. อำเภอบรบือ

ที่	โครงการ	วัตถุประสงค์	เป้าหมาย	งบประมาณและที่มา					ตัวชี้วัด (KPI)	ผลลัพธ์ที่คาดว่าจะได้รับ	หน่วยงานรับผิดชอบหลัก	หน่วยงานที่ขอรับอุดหนุน
				๒๕๖๑ (บาท)	๒๕๖๒ (บาท)	๒๕๖๓ (บาท)	๒๕๖๔ (บาท)	๒๕๖๕ (บาท)				
๑๘.	ขยายเขตไฟฟ้าแรงดันต่ำ บ้านห้วยนา หมู่ที่ ๖	เพื่อให้มีไฟฟ้าใช้	จากนายชัยยุทธ ทองชมพู ถึงเส้นทางนาคูณ ระยะทาง ๑,๐๐๐ เมตร					๒๕๐,๐๐๐	ร้อยละของครัวเรือนที่มีไฟฟ้าใช้	มีไฟฟ้าใช้ทุกครัวเรือน	กองช่าง อบต.หนองจิก	กฟผ. อำเภอบรบือ
๑๙.	ขยายเขตไฟฟ้าแรงดันสูง บ้านห้วยนา หมู่ที่ ๖	เพื่อให้มีไฟฟ้าใช้	จากนายถาวร พวงแก้ว ถึง นานายอรุณ แส่นโคตร ระยะทาง ๒,๐๐๐ เมตร					๘๕๐,๐๐๐	ร้อยละของครัวเรือนที่มีไฟฟ้าใช้	มีไฟฟ้าใช้ทุกครัวเรือน	กองช่าง อบต.หนองจิก	กฟผ. อำเภอบรบือ
๒๐.	ขยายเขตไฟฟ้าแรงดันสูง บ้านห้วยนา หมู่ที่ ๖	เพื่อให้มีไฟฟ้าใช้	จากนายชาติชาย งามลม ถึงนางสุภาพ ละครพล ระยะทาง ๕๐๐ เมตร					๖๐,๐๐๐	ร้อยละของครัวเรือนที่มีไฟฟ้าใช้	มีไฟฟ้าใช้ทุกครัวเรือน	กองช่าง อบต.หนองจิก	กฟผ. อำเภอบรบือ
๒๑.	ขยายเขตไฟฟ้าแรงดันสูง บ้านห้วยนา หมู่ที่ ๖	เพื่อให้มีไฟฟ้าใช้	จากนายกาญจนศิริ หมื่นสุข ถึงนางสาวสุริสา งามลม ระยะทาง ๒๐๐ เมตร				๕๐,๐๐๐		ร้อยละของครัวเรือนที่มีไฟฟ้าใช้	มีไฟฟ้าใช้ทุกครัวเรือน	กองช่าง อบต.หนองจิก	กฟผ. อำเภอบรบือ

ที่	โครงการ	วัตถุประสงค์	เป้าหมาย	งบประมาณและที่มา					ตัวชี้วัด (KPI)	ผลลัพธ์ที่คาดว่าจะได้รับ	หน่วยงานรับผิดชอบหลัก	หน่วยงานที่ขอรับอุดหนุน
				๒๕๖๑ (บาท)	๒๕๖๒ (บาท)	๒๕๖๓ (บาท)	๒๕๖๔ (บาท)	๒๕๖๕ (บาท)				
๒๒.	ขยายเขตไฟฟ้าส่วนภูมิภาคบ้านห้วยนา หมู่ที่ ๖	เพื่อให้มีไฟฟ้าใช้	จากนายสุบิน ธิงชัย ถึงนาย วงศ์ศักดิ์ พาราระยะทาง ๕๐๐ เมตร					๑๒๕,๐๐๐	ร้อยละของครัวเรือนที่มีไฟฟ้าใช้	มีไฟฟ้าใช้ทุกครัวเรือน	กองช่าง อบต.หนองจิก	กฟผ.อำเภอบรบือ
๒๓.	ขยายเขตไฟฟ้าแรงดันสูง บ้านห้วยนา หมู่ที่ ๖	เพื่อให้มีไฟฟ้าใช้	จากนายชาย เกิดแก้ว ถึงนายสำราญ สุวรรณพรม ระยะทาง ๑,๐๐๐ เมตร					๓๐๐,๐๐๐	ร้อยละของครัวเรือนที่มีไฟฟ้าใช้	มีไฟฟ้าใช้ทุกครัวเรือน	กองช่าง อบต.หนองจิก	กฟผ.อำเภอบรบือ
๒๔.	ขยายเขตไฟฟ้าส่วนภูมิภาคบ้านไชโย หมู่ที่ ๗	เพื่อให้มีไฟฟ้าใช้	ขยายออกไปทางบ้านดอนบม			๑๐๐,๐๐๐	๑๐๐,๐๐๐		ร้อยละของครัวเรือนที่มีไฟฟ้าใช้	มีไฟฟ้าใช้ทุกครัวเรือน	กองช่าง อบต.หนองจิก	กฟผ.อำเภอบรบือ
๒๕.	ขยายเขตไฟฟ้าส่วนภูมิภาคบ้านคูแคน หมู่ที่ ๘	เพื่อให้มีไฟฟ้าใช้	จากประปาหอถึงสูงไปห้วยสาธารณะ					๕๐,๐๐๐	ร้อยละของครัวเรือนที่มีไฟฟ้าใช้	มีไฟฟ้าใช้ทุกครัวเรือน	กองช่าง อบต.หนองจิก	กฟผ.อำเภอบรบือ
๒๖.	ขยายเขตไฟฟ้าส่วนภูมิภาคบ้านคูแคน หมู่ที่ ๘	เพื่อให้มีไฟฟ้าใช้	จากประปาหอถึงสูงไปศูนย์พัฒนาเด็กเล็ก					๕๐,๐๐๐	ร้อยละของครัวเรือนที่มีไฟฟ้าใช้	มีไฟฟ้าใช้ทุกครัวเรือน	กองช่าง อบต.หนองจิก	กฟผ.อำเภอบรบือ

ที่	โครงการ	วัตถุประสงค์	เป้าหมาย	งบประมาณและที่มา					ตัวชี้วัด (KPI)	ผลลัพธ์ที่คาดว่าจะได้รับ	หน่วยงานรับผิดชอบหลัก	หน่วยงานที่ขอรับอุดหนุน
				๒๕๖๑ (บาท)	๒๕๖๒ (บาท)	๒๕๖๓ (บาท)	๒๕๖๔ (บาท)	๒๕๖๕ (บาท)				
๒๗.	ขยายเขตไฟฟ้าแรงดันต่ำ บ้านคูแคน หมู่ที่ ๘	เพื่อให้มีไฟฟ้าใช้	จากบ้านนายแดง เทียมธานี ถึงบ้านนายคนอง บัวมาศ ขยายเขตไฟฟ้าแรงดันต่ำ ๒๐๐ เมตร				๕๐,๐๐๐		ร้อยละของครัวเรือนที่มีไฟฟ้าใช้	มีไฟฟ้าใช้ทุกครัวเรือน	กองช่าง อบต.หนองจิก	กฟผ. อำเภอบรบือ
๒๘.	ขยายเขตไฟฟ้าเพื่อการเกษตร	เพื่อให้มีไฟฟ้าใช้	จากที่นาของนายไซ สุวรรณพรม ถึงนายนายทองอุ่น นามคำมี			๒,๕๐๐,๐๐๐			ร้อยละของครัวเรือนที่มีไฟฟ้าใช้	มีไฟฟ้าใช้ทุกครัวเรือน	กองช่าง อบต.หนองจิก	กฟผ. อำเภอบรบือ
๒๙.	ขยายเขตไฟฟ้าแรงดันสูงและแรงดันต่ำ บ้านโนนอุดม หมู่ที่ ๑๓	เพื่อให้มีไฟฟ้าใช้	จากที่นายทองอินทร์ โคตรประทุม ถึงที่นายทองใส คำเจริญ ขยายเขตไฟฟ้าแรงดันสูง ๓๐๐ เมตร และขยายเขตไฟฟ้าแรงดันต่ำ ๑,๐๐๐ เมตร					๖๕๐,๐๐๐	ร้อยละของครัวเรือนที่มีไฟฟ้าใช้	มีไฟฟ้าใช้ทุกครัวเรือน	กองช่าง อบต.หนองจิก	กฟผ. อำเภอบรบือ

ที่	โครงการ	วัตถุประสงค์	เป้าหมาย	งบประมาณและที่มา					ตัวชี้วัด (KPI)	ผลลัพธ์ที่ คาดว่าจะ ได้รับ	หน่วยงาน รับผิดชอบ หลัก	หน่วยงานที่ ขอรับ อุดหนุน
				๒๕๖๑ (บาท)	๒๕๖๒ (บาท)	๒๕๖๓ (บาท)	๒๕๖๔ (บาท)	๒๕๖๕ (บาท)				
๓๐.	ขยายเขตไฟฟ้าแรงดันสูงบ้านโนนอุดม หมู่ที่ ๑๓	เพื่อให้มีไฟฟ้าใช้	จากที่นายทินกร จำปาสด ถึงที่นายสวาท พานศรีขยายเขตไฟฟ้าแรงดันสูง ๒๐๐ เมตร			๒๐๐,๐๐๐			ร้อยละของครัวเรือนที่มีไฟฟ้าใช้	มีไฟฟ้าใช้ทุกครัวเรือน	กองช่าง อบต.หนองจิก	กฟผ. อำเภอบรบือ
๓๑.	ขยายเขตไฟฟ้าแรงดันสูงบ้านโนนอุดม หมู่ที่ ๑๓	เพื่อให้มีไฟฟ้าใช้	ถนนบ้านค้อ-นาดูน ถึงนางจารุณี ศรี บุคตา ๒๐๐ เมตร				๑๐๐,๐๐๐		ร้อยละของครัวเรือนที่มีไฟฟ้าใช้	มีไฟฟ้าใช้ทุกครัวเรือน	กองช่าง อบต.หนองจิก	กฟผ. อำเภอบรบือ
๓๒.	ขยายเขตไฟฟ้าส่วนภูมิภาคบ้านโพธิ์ทอง หมู่ที่ ๑๔	เพื่อให้มีไฟฟ้าใช้	จากบ้านนางอ้อย คำศิลา ถึงโรงสีชุมชนยาว ๑๖๐ เมตร			๔๔,๐๐๐			ร้อยละของครัวเรือนที่มีไฟฟ้าใช้	มีไฟฟ้าใช้ทุกครัวเรือน	กองช่าง อบต.หนองจิก	กฟผ. อำเภอบรบือ
๓๓.	ขยายเขตไฟฟ้าส่วนภูมิภาคบ้านโพธิ์ทอง หมู่ที่ ๑๔	เพื่อให้มีไฟฟ้าใช้	จากบ้านโพธิ์ทองไปบ้านหนองแปน ยาว ๑๒๐ เมตร			๓๓,๐๐๐			ร้อยละของครัวเรือนที่มีไฟฟ้าใช้	มีไฟฟ้าใช้ทุกครัวเรือน	กองช่าง อบต.หนองจิก	กฟผ. อำเภอบรบือ

ที่	โครงการ	วัตถุประสงค์	เป้าหมาย	งบประมาณและที่มา					ตัวชี้วัด (KPI)	ผลลัพธ์ที่คาดว่าจะได้รับ	หน่วยงานรับผิดชอบหลัก	หน่วยงานที่ขอรับอุดหนุน
				๒๕๖๑ (บาท)	๒๕๖๒ (บาท)	๒๕๖๓ (บาท)	๒๕๖๔ (บาท)	๒๕๖๕ (บาท)				
๓๔.	ขยายเขตไฟฟ้า ส่วนภูมิภาคบ้านโพธิ์ทอง หมู่ที่ ๑๔	เพื่อให้มีไฟฟ้าใช้	จากบ้านโพธิ์ทองไปบ้านคูแคน ยาว ๑๖๐ เมตร			๔๔,๐๐๐			ร้อยละของครัวเรือนที่มีไฟฟ้าใช้	มีไฟฟ้าใช้ทุกครัวเรือน	กองช่าง อบต.หนองจิก	กฟผ. อำเภอบรบือ
๓๕.	ขยายเขตไฟฟ้า ส่วนภูมิภาคบ้านหนองแก หมู่ที่ ๑๕	เพื่อให้มีไฟฟ้าใช้	จากบ้านโพธิ์ทองไปบ้านหนองแก ยาว ๕๐๐ เมตร				๑๔๐,๐๐๐		ร้อยละของครัวเรือนที่มีไฟฟ้าใช้	มีไฟฟ้าใช้ทุกครัวเรือน	กองช่าง อบต.หนองจิก	กฟผ. อำเภอบรบือ
๓๖.	ขยายเขตไฟฟ้า ส่วนภูมิภาคบ้านหนองแก หมู่ที่ ๑๕	เพื่อให้มีไฟฟ้าใช้	ทางไปบ้านโพธิ์ทอง					๑๐๐,๐๐๐	ร้อยละของครัวเรือนที่มีไฟฟ้าใช้	มีไฟฟ้าใช้ทุกครัวเรือน	กองช่าง อบต.หนองจิก	กฟผ. อำเภอบรบือ
๓๗.	ขยายเขตไฟฟ้า แรงดันต่ำ บ้านดอนบมเหนือ หมู่ที่ ๑๖	เพื่อให้มีไฟฟ้าใช้	จากบ้านนายลำตวน ศิริสำราญ ถึง นายเข้มชาติ แสนโคตร ยาว ๕๐๐ เมตร					๑๓๗,๐๐๐	ร้อยละของครัวเรือนที่มีไฟฟ้าใช้	มีไฟฟ้าใช้ทุกครัวเรือน	กองช่าง อบต.หนองจิก	กฟผ. อำเภอบรบือ
๓๘.	ขยายเขตไฟฟ้า ส่วนภูมิภาคบ้านโคกสำราญ หมู่ที่ ๑๗	เพื่อให้มีไฟฟ้าใช้	จากนางเพียรอาคม ถึงบ้านรต.ท.เผด็จชัย คำโฮงค์ ระยะทาง ๖๐๐ เมตร			๑๖๕,๐๐๐			ร้อยละของครัวเรือนที่มีไฟฟ้าใช้	มีไฟฟ้าใช้ทุกครัวเรือน	กองช่าง อบต.หนองจิก	กฟผ. อำเภอบรบือ

ที่	โครงการ	วัตถุประสงค์	เป้าหมาย	งบประมาณและที่มา					ตัวชี้วัด (KPI)	ผลลัพธ์ที่คาดว่าจะได้รับ	หน่วยงานรับผิดชอบหลัก	หน่วยงานที่ขอรับอุดหนุน
				๒๕๖๑ (บาท)	๒๕๖๒ (บาท)	๒๕๖๓ (บาท)	๒๕๖๔ (บาท)	๒๕๖๕ (บาท)				
๓๙.	ขยายเขตไฟฟ้าสา วนภูมิภาคบ้าน โคกสำราญ หมู่ที่ ๑๗	เพื่อให้มีไฟฟ้าใช้	จากถนนหน้า บ้านนายสุวรรณ บุสดี ถึงโรง เกลือ ยาว ๖๐๐ เมตร				๑๖๕,๐๐๐		ร้อยละของ ครัวเรือนที่ มีไฟฟ้าใช้	มีไฟฟ้าใช้ ทุกครัวเรือน	กองช่าง อบต.หนอง จิก	กฟผ. อำเภอบรบือ
๔๐.	ขยายเขตไฟฟ้า แรงดันต่ำ บ้าน หนองอุดม หมู่ที่ ๑๘	เพื่อให้มีไฟฟ้าใช้	จากนายสุวรรณ ถึงหนอง สาธารณะหนอง แก ยาว ๑๕๐ เมตร				๔๒,๐๐๐		ร้อยละของ ครัวเรือนที่ มีไฟฟ้าใช้	มีไฟฟ้าใช้ ทุกครัวเรือน	กองช่าง อบต.หนอง จิก	กฟผ. อำเภอบรบือ
๔๑.	ขยายเขตไฟฟ้า แรงดันต่ำ บ้าน หนองอุดม หมู่ที่ ๑๘	เพื่อให้มีไฟฟ้าใช้	จากหม้อแปลง ถึง ประชาชนา ต.ใหญ่บ้านหนอง แก ยาว ๘๐๐ เมตร			๑๐๐,๐๐๐			ร้อยละของ ครัวเรือนที่ มีไฟฟ้าใช้	มีไฟฟ้าใช้ ทุกครัวเรือน	กองช่าง อบต.หนอง จิก	กฟผ. อำเภอบรบือ
๔๒.	ขยายเขตไฟฟ้า ส่วนภูมิภาคบ้าน หัวนา หมู่ที่ ๒๐	เพื่อให้มีไฟฟ้าใช้	ถนนบ้านสว่าง ไปบ้านหนองจิก ระยะทาง ๑ กิโลเมตร			๑๕๐,๐๐๐	๑๐๐,๐๐๐		ร้อยละของ ครัวเรือนที่ มีไฟฟ้าใช้	มีไฟฟ้าใช้ ทุกครัวเรือน	กองช่าง อบต.หนอง จิก	กฟผ. อำเภอบรบือ

ยุทธศาสตร์จังหวัดที่ ๑ ปรับโครงสร้างการผลิตด้านการเกษตรให้เอื้อต่อการผลิตสินค้าเกษตรและอาหารคุณภาพ และ
ยุทธศาสตร์จังหวัดที่ ๒ ส่งเสริมการค้า การลงทุน และการท่องเที่ยวเชิงสร้างสรรค์ และวัฒนธรรม เป็นมิตรกับสิ่งแวดล้อม

ยุทธศาสตร์การพัฒนาศูนย์ปกครองส่วนท้องถิ่นในจังหวัดที่ ๒ การสร้างความเข้มแข็งของสังคมและชุมชนในท้องถิ่น

ยุทธศาสตร์การพัฒนาศูนย์ปกครองส่วนท้องถิ่นในจังหวัดที่ ๓ ด้านพัฒนาโครงสร้างการผลิตและสร้างความมั่นคงทางเศรษฐกิจในท้องถิ่น โดยให้ความสำคัญต่อ
กระบวนการ

๒. ยุทธศาสตร์การพัฒนาด้านเศรษฐกิจ

๒.๔ แผนงานส่งเสริมและพัฒนาอาชีพให้แก่ประชาชน และพัฒนาผลิตภัณฑ์ของกลุ่มอาชีพ

ที่	โครงการ	วัตถุประสงค์	เป้าหมาย	งบประมาณและที่มา					ตัวชี้วัด (KPI)	ผลลัพธ์ที่ คาดว่าจะ ได้รับ	หน่วยงาน รับผิดชอบ หลัก	หน่วยงานที่ ขอรับ อุดหนุน
				๒๕๖๑ (บาท)	๒๕๖๒ (บาท)	๒๕๖๓ (บาท)	๒๕๖๔ (บาท)	๒๕๖๕ (บาท)				
๑.	อุดหนุนกลุ่มปุ๋ยอินทรีย์ชีวภาพบ้านสว่าง หมู่ที่ ๑๒	เพื่อการพัฒนา กลุ่มอาชีพมี ประสิทธิภาพ	อุดหนุนกลุ่มปุ๋ยอินทรีย์ชีวภาพบ้านสว่าง หมู่ที่ ๑๒			๑๐,๐๐๐			อุดหนุน งบประมาณ ๑ กลุ่ม	ประสิทธิภาพ การจัดการ กลุ่มมี ประสิทธิภาพ ขึ้น	กองส่งเสริม การเกษตร อบต.หนอง จิก	กลุ่มปุ๋ย ชีวภาพบ้าน คูแค้น หมู่ที่ ๘
๒.	อุดหนุน งบประมาณกลุ่ม ปุ๋ยชีวภาพบ้านคู แค้น หมู่ที่ ๘	เพื่อการพัฒนา กลุ่มอาชีพมี ประสิทธิภาพ	อุดหนุน งบประมาณ กลุ่มปุ๋ยชีวภาพ บ้านคูแค้น หมู่ที่ ๘			๑๐,๐๐๐			อุดหนุน งบประมาณ ๑ กลุ่ม	ประสิทธิภาพ การจัดการ กลุ่มมี ประสิทธิภาพ ขึ้น	กอง สวัสดิการ และสังคม อบต.หนอง จิก	กลุ่มปุ๋ย ชีวภาพ บ้านคูแค้น หมู่ที่ ๘
๓.	อุดหนุน งบประมาณกลุ่ม ทอผ้า บ้านคูแค้น หมู่ที่ ๘	เพื่อการพัฒนา กลุ่มอาชีพมี ประสิทธิภาพ	อุดหนุน งบประมาณ กลุ่มทอผ้า บ้าน คูแค้น หมู่ที่ ๘			๑๐,๐๐๐			อุดหนุน งบประมาณ ๑ กลุ่ม	ประสิทธิภาพ การจัดการ กลุ่มมี ประสิทธิภาพ ขึ้น	กอง สวัสดิการ และสังคม อบต.หนอง จิก	กลุ่มทอผ้า บ้านคูแค้น หมู่ที่ ๘

ยุทธศาสตร์จังหวัด ที่ ๔ พัฒนาคุณภาพชีวิตของประชาชน สู่สังคม "รักสามัคคี" เกิดทุน สถาบันของชาติ เอื้ออาทรและสมานฉันท์

ยุทธศาสตร์การพัฒนาดังกล่าวครอบคลุมส่วนท้องถิ่นในจังหวัดที่ ๒ การสร้างความเข้มแข็งของสังคมและชุมชนในท้องถิ่น

๓. ยุทธศาสตร์การพัฒนาด้านคุณภาพชีวิตและสังคม

๓.๒ แผนงาน พัฒนาระบบการสาธารณสุข ส่งเสริมการแข่งขันกีฬาและนันทนาการ

ที่	โครงการ	วัตถุประสงค์	เป้าหมาย	งบประมาณและที่มา					ตัวชี้วัด (KPI)	ผลลัพธ์ที่คาดว่าจะได้รับ	หน่วยงานรับผิดชอบหลัก	หน่วยงานที่ขอรับอุดหนุน
				๒๕๖๑ (บาท)	๒๕๖๒ (บาท)	๒๕๖๓ (บาท)	๒๕๖๔ (บาท)	๒๕๖๕ (บาท)				
๑.	อุดหนุนศูนย์เฉลิมพระเกียรติอำเภอบรบือ	เพื่อเพิ่มประสิทธิภาพการบริหารงานของศูนย์เฉลิมพระเกียรติ	การบริหารงานของศูนย์เฉลิมพระเกียรติเพิ่มขึ้น			๑๐,๐๐๐	๑๐,๐๐๐	๑๐,๐๐๐	ร้อยละของประชาชนที่มีสุขภาพดีสูงขึ้น	การบริหารงานของศูนย์เฉลิมพระเกียรติเพิ่มขึ้น	กองสาธารณสุขและสิ่งแวดล้อม อบต.หนองจิก	อำเภอบรบือ
๒.	โครงการควบคุมโรคขาดสารอาหารไอโอดีนของสมเด็จพระกนิษฐาธิราชเจ้า กรมสมเด็จพระเทพรัตนราชสุดา เจ้าฟ้ามหาจักรีสิรินธร มหาวชิราลงกรณวรราชภักดี สิริกิจการิณีพิริยพัฒนรัฐสีมาคุณากรปิยชาติ สยามบรมราชกุมารีบ้านหนองจิก หมู่ที่ ๑	เพื่อส่งเสริมสาธารณสุขของประชาชน	ตามโครงการ			๑๐,๐๐๐	๑๐,๐๐๐	๑๐,๐๐๐	ร้อยละของประชาชนที่มีสุขภาพดีสูงขึ้น	สุขภาพของประชาชนดีขึ้น	กองสาธารณสุขและสิ่งแวดล้อม อบต.หนองจิก	คณะกรรมการหมู่บ้าน
๓.	โครงการตรวจสุขภาพเคลื่อนที่สมเด็จพระเจ้าลูกเธอ สมเด็จพระเจ้าน้องนางเธอ เจ้าฟ้าจุฬาภรณวลัยลักษณ์ อัครราชกุมารี กรมพระศรีสวางควัฒน วรขัตติยราชนารีบ้านหนองจิก หมู่ที่ ๑	เพื่อส่งเสริมสาธารณสุขของประชาชน	ตามโครงการ			๕,๐๐๐	๕,๐๐๐	๕,๐๐๐	ร้อยละของประชาชนที่มีสุขภาพดีสูงขึ้น	สุขภาพของประชาชนดีขึ้น	กองสาธารณสุขและสิ่งแวดล้อม อบต.หนองจิก	คณะกรรมการหมู่บ้าน

ที่	โครงการ	วัตถุประสงค์	เป้าหมาย	งบประมาณและที่มา					ตัวชี้วัด (KPI)	ผลลัพธ์ที่คาดว่าจะได้รับ	หน่วยงานรับผิดชอบหลัก	หน่วยงานที่ขอรับอุดหนุน
				๒๕๖๑ (บาท)	๒๕๖๒ (บาท)	๒๕๖๓ (บาท)	๒๕๖๔ (บาท)	๒๕๖๕ (บาท)				
๔.	โครงการรณรงค์และแก้ไขปัญหา ยาเสพติดTobe number one (ศูนย์เพื่อนใจวัยรุ่นในชุมชน ทูลกระหม่อมหญิงอุบลรัตนราชกัญญา สิริวัฒนาพรรณวดี บ้านหนองจิก หมู่ที่ ๑	เพื่อส่งเสริม สาธารณสุข ของประชาชน	ตามโครงการ			๕,๐๐๐	๕,๐๐๐	๕,๐๐๐	ร้อยละของประชาชนที่มี สุขภาพดีขึ้น	สุขภาพของประชาชนดีขึ้น	กองสาธารณสุขและสิ่งแวดล้อม อบต.หนองจิก	คณะกรรมการหมู่บ้าน
๕.	โครงการควบคุมโรคขาดสารอาหารไอโอดีนของสมเด็จพระกนิษฐาธิราชเจ้า กรมสมเด็จพระเทพรัตนราชสุดา เจ้าฟ้ามหาจักรีสิรินธร มหาวชิราลงกรณวรราชภักดี สิริกิจการิณีพิริยพัฒนรัฐสีมาคุณากรปิยชาติ สยามบรมราชกุมารีบ้านของแม่ว หมู่ที่ ๒	เพื่อส่งเสริม สาธารณสุข ของประชาชน	ตามโครงการ			๕,๐๐๐	๕,๐๐๐	๕,๐๐๐	ร้อยละของประชาชนที่มี สุขภาพดีขึ้น	สุขภาพของประชาชนดีขึ้น	กองสาธารณสุขและสิ่งแวดล้อม อบต.หนองจิก	คณะกรรมการหมู่บ้าน
๖.	โครงการส่งเสริมโภชนาการและสุขภาพอนามัยแม่และเด็กของสมเด็จพระกนิษฐาธิราชเจ้า กรมสมเด็จพระเทพรัตนราชสุดา เจ้าฟ้ามหาจักรีสิรินธร มหาวชิราลงกรณวรราชภักดี สิริกิจการิณีพิริยพัฒน รัฐสีมาคุณากรปิยชาติ สยามบรมราชกุมารีบ้านของแม่ว หมู่ที่ ๒	เพื่อส่งเสริม สาธารณสุข ของประชาชน	ตามโครงการ			๕,๐๐๐	๕,๐๐๐	๕,๐๐๐	ร้อยละของประชาชนที่มี สุขภาพดีขึ้น	สุขภาพของประชาชนดีขึ้น	กองสาธารณสุขและสิ่งแวดล้อม อบต.หนองจิก	คณะกรรมการหมู่บ้าน

ที่	โครงการ	วัตถุประสงค์	เป้าหมาย	งบประมาณและที่มา					ตัวชี้วัด (KPI)	ผลลัพธ์ที่คาดว่าจะได้รับ	หน่วยงานรับผิดชอบหลัก	หน่วยงานที่ขอรับอุดหนุน
				๒๕๖๑ (บาท)	๒๕๖๒ (บาท)	๒๕๖๓ (บาท)	๒๕๖๔ (บาท)	๒๕๖๕ (บาท)				
๗.	โครงการณรงค์และแก้ไขปัญหายาเสพติดTobe number one (ศูนย์เพื่อนใจวัยรุ่นในชุมชน ทูลกระหม่อมหญิงอุบลรัตนราชกัญญา สิริวัฒนาพรรณวดี บ้านของแมว หมู่ที่ ๒	เพื่อส่งเสริมสาธารณสุขของประชาชน	ตามโครงการ			๑๐,๐๐๐	๑๐,๐๐๐	๑๐,๐๐๐	ร้อยละของประชาชนที่มีสุขภาพดีขึ้น	สุขภาพของประชาชนดีขึ้น	กองสาธารณสุขและสิ่งแวดล้อม อบต.หนองจิก	คณะกรรมการหมู่บ้าน
๘.	โครงการควบคุมโรคขาดสารอาหารไอโอดีนของสมเด็จพระกนิษฐาธิราชเจ้า กรมสมเด็จพระเทพรัตนราชสุดา เจ้าฟ้ามหาจักรีสิรินธร มหาวชิราลงกรณวรราชภักดี สิริกิจการิณีพิริยพัฒนรัฐสีมาคุณากรปิยชาติ สยามบรมราชกุมารีบ้านดอนบม หมู่ที่ ๓	เพื่อส่งเสริมสาธารณสุขของประชาชน	ตามโครงการ			๖,๐๐๐	๖,๐๐๐	๖,๐๐๐	ร้อยละของประชาชนที่มีสุขภาพดีขึ้น	สุขภาพของประชาชนดีขึ้น	กองสาธารณสุขและสิ่งแวดล้อม อบต.หนองจิก	คณะกรรมการหมู่บ้าน
๙.	โครงการส่งเสริมโภชนาการและสุขภาพอนามัยแม่และเด็กของสมเด็จพระกนิษฐาธิราชเจ้า กรมสมเด็จพระเทพรัตนราชสุดา เจ้าฟ้ามหาจักรีสิรินธร มหาวชิราลงกรณวรราชภักดี สิริกิจการิณีพิริยพัฒน รัฐสีมาคุณากรปิยชาติ สยามบรมราชกุมารีบ้านดอนบม หมู่ที่ ๓	เพื่อส่งเสริมสาธารณสุขของประชาชน	ตามโครงการ			๗,๐๐๐	๗,๐๐๐	๗,๐๐๐	ร้อยละของประชาชนที่มีสุขภาพดีขึ้น	สุขภาพของประชาชนดีขึ้น	กองสาธารณสุขและสิ่งแวดล้อม อบต.หนองจิก	คณะกรรมการหมู่บ้าน

ที่	โครงการ	วัตถุประสงค์	เป้าหมาย	งบประมาณและที่มา					ตัวชี้วัด (KPI)	ผลลัพธ์ที่คาดว่าจะได้รับ	หน่วยงานรับผิดชอบหลัก	หน่วยงานที่ขอรับอุดหนุน
				๒๕๖๑ (บาท)	๒๕๖๒ (บาท)	๒๕๖๓ (บาท)	๒๕๖๔ (บาท)	๒๕๖๕ (บาท)				
๑๐.	โครงการอบรมหมอชาวบ้านในพระราชประสงค์ บ้านดอนบม หมู่ที่ ๓	เพื่อส่งเสริมสาธารณสุขของประชาชน	ตามโครงการ			๗,๐๐๐	๗,๐๐๐	๗,๐๐๐	ร้อยละของประชาชนที่มีสุขภาพดีขึ้น	สุขภาพของประชาชนดีขึ้น	กองสาธารณสุขและสิ่งแวดล้อม อบต.หนองจิก	คณะกรรมการหมู่บ้าน
๑๑.	โครงการควบคุมโรคขาดสารอาหารไอโอดีนของสมเด็จพระเทพรัตนราชสุดาฯ สยามบรมราชกุมารี บ้านหนองแก หมู่ที่ ๔	เพื่อส่งเสริมสาธารณสุขของประชาชน	ตามโครงการ			๑๐,๐๐๐	๑๐,๐๐๐	๑๐,๐๐๐	ร้อยละของประชาชนที่มีสุขภาพดีขึ้น	สุขภาพของประชาชนดีขึ้น	กองสาธารณสุขและสิ่งแวดล้อม อบต.หนองจิก	คณะกรรมการหมู่บ้าน
๑๒.	โครงการส่งเสริมโภชนาการและสุขภาพอนามัยแม่และเด็กของสมเด็จพระกนิษฐาธิราชเจ้า กรมสมเด็จพระเทพรัตนราชสุดาฯ เจ้าฟ้าจุฬาภรณวลัยลักษณ์ อัครราชกุมารี กรมพระศรีสวางควัฒน วรขัตติยราชนารีบ้านหนองแก หมู่ที่ ๔	เพื่อส่งเสริมสาธารณสุขของประชาชน	ตามโครงการ			๕,๐๐๐	๕,๐๐๐	๕,๐๐๐	ร้อยละของประชาชนที่มีสุขภาพดีขึ้น	สุขภาพของประชาชนดีขึ้น	กองสาธารณสุขและสิ่งแวดล้อม อบต.หนองจิก	คณะกรรมการหมู่บ้าน
๑๓.	โครงการตรวจสุขภาพเคลื่อนที่สมเด็จพระเจ้าลูกเธอ สมเด็จพระเจ้าน้องนางเธอ เจ้าฟ้าจุฬาภรณวลัยลักษณ์ อัครราชกุมารี กรมพระศรีสวางควัฒน วรขัตติยราชนารีบ้านหนองแก หมู่ที่ ๔	เพื่อส่งเสริมสาธารณสุขของประชาชน	ตามโครงการ			๕,๐๐๐	๕,๐๐๐	๕,๐๐๐	ร้อยละของประชาชนที่มีสุขภาพดีขึ้น	สุขภาพของประชาชนดีขึ้น	กองสาธารณสุขและสิ่งแวดล้อม อบต.หนองจิก	คณะกรรมการหมู่บ้าน

ที่	โครงการ	วัตถุประสงค์	เป้าหมาย	งบประมาณและที่มา					ตัวชี้วัด (KPI)	ผลลัพธ์ที่คาดว่าจะได้รับ	หน่วยงานรับผิดชอบหลัก	หน่วยงานที่ขอรับอุดหนุน
				๒๕๖๑ (บาท)	๒๕๖๒ (บาท)	๒๕๖๓ (บาท)	๒๕๖๔ (บาท)	๒๕๖๕ (บาท)				
๑๔.	โครงการอบรมหมอบ้านในพระราชประสงค์ บ้านเหล่าโพธิ์ หมู่ที่ ๕	เพื่อส่งเสริมสาธารณสุขของประชาชน	ตามโครงการ			๗,๐๐๐	๗,๐๐๐	๗,๐๐๐	ร้อยละของประชาชนที่มีสุขภาพดีขึ้น	สุขภาพของประชาชนดีขึ้น	กองสาธารณสุขและสิ่งแวดล้อม อบต.หนองจิก	คณะกรรมการหมู่บ้าน
๑๕.	โครงการตรวจสุขภาพเคลื่อนที่สมเด็จพระเจ้าลูกเธอ สมเด็จพระเจ้าน้องนางเธอ เจ้าฟ้าจุฬาภรณวลัยลักษณ์ อัครราชกุมารี กรมพระศรีสวางควัฒน วรขัตติยราชนารีบ้านเหล่าโพธิ์ หมู่ที่ ๕	เพื่อส่งเสริมสาธารณสุขของประชาชน	ตามโครงการ			๖,๐๐๐	๖,๐๐๐	๖,๐๐๐	ร้อยละของประชาชนที่มีสุขภาพดีขึ้น	สุขภาพของประชาชนดีขึ้น	กองสาธารณสุขและสิ่งแวดล้อม อบต.หนองจิก	คณะกรรมการหมู่บ้าน
๑๖.	โครงการส่งเสริมโภชนาการและสุขภาพอนามัยแม่และเด็กของสมเด็จพระกนิษฐาธิราชเจ้า กรมสมเด็จพระเทพรัตนราชสุดา เจ้าฟ้ามหาจักรีสิรินธร มหาวชิราลงกรณวรราชภักดี สิริกิจการิณีพิริยพัฒน์ รัฐสีมาคุณากรปิยชาติ สยามบรมราชกุมารีบ้านเหล่าโพธิ์ หมู่ที่ ๕	เพื่อส่งเสริมสาธารณสุขของประชาชน	ตามโครงการ			๗,๐๐๐	๗,๐๐๐	๗,๐๐๐	ร้อยละของประชาชนที่มีสุขภาพดีขึ้น	สุขภาพของประชาชนดีขึ้น	กองสาธารณสุขและสิ่งแวดล้อม อบต.หนองจิก	คณะกรรมการหมู่บ้าน
๑๗.	โครงการสืบสานพระราชปณิธานสมเด็จพระย่า ตำนกัยมะเร็งเต้านม บ้านห้วยนา หมู่ที่ ๖	เพื่อส่งเสริมสาธารณสุขของประชาชน	ตามโครงการ			๑๑,๐๐๐	๑๑,๐๐๐	๑๑,๐๐๐	ร้อยละของประชาชนที่มีสุขภาพดีขึ้น	สุขภาพของประชาชนดีขึ้น	กองสาธารณสุขและสิ่งแวดล้อม อบต.หนองจิก	คณะกรรมการหมู่บ้าน

ที่	โครงการ	วัตถุประสงค์	เป้าหมาย	งบประมาณและที่มา					ตัวชี้วัด (KPI)	ผลลัพธ์ที่คาดว่าจะได้รับ	หน่วยงานรับผิดชอบหลัก	หน่วยงานที่ขอรับอุดหนุน
				๒๕๖๑ (บาท)	๒๕๖๒ (บาท)	๒๕๖๓ (บาท)	๒๕๖๔ (บาท)	๒๕๖๕ (บาท)				
๑๘.	โครงการอบรมหมอบ้านในพระราชประสงค์ บ้านหัวนา หมู่ที่ ๖	เพื่อส่งเสริมสาธารณสุขของประชาชน	ตามโครงการ			๔,๐๐๐	๔,๐๐๐	๔,๐๐๐	ร้อยละของประชาชนที่มีสุขภาพดีขึ้น	สุขภาพของประชาชนดีขึ้น	กองสาธารณสุขและสิ่งแวดล้อม อบต.หนองจิก	คณะกรรมการหมู่บ้าน
๑๙.	โครงการณรงค์และแก้ไขปัญหายาเสพติดTobe number one (ศูนย์เพื่อนใจวัยรุ่นในชุมชน ทูลกระหม่อมหญิงอุบลรัตนราชกัญญา สิริวัฒนาพรรณวดี บ้านหัวนา หมู่ที่ ๖	เพื่อส่งเสริมสาธารณสุขของประชาชน	ตามโครงการ			๕,๐๐๐	๕,๐๐๐	๕,๐๐๐	ร้อยละของประชาชนที่มีสุขภาพดีขึ้น	สุขภาพของประชาชนดีขึ้น	กองสาธารณสุขและสิ่งแวดล้อม อบต.หนองจิก	คณะกรรมการหมู่บ้าน
๒๐.	โครงการควบคุมโรคขาดสารอาหารไอโอดีนของสมเด็จพระกนิษฐาธิราชเจ้า กรมสมเด็จพระเทพรัตนราชสุดา เจ้าฟ้ามหาจักรีสิรินธร มหาวชิราลงกรณวรราชภักดี สิริกิจการิณีพิริยพัฒน์ รัฐสีมาคุณากรปิยชาติ สยามบรมราชกุมารีบ้านไชโย หมู่ที่ ๗	เพื่อส่งเสริมสาธารณสุขของประชาชน	ตามโครงการ			๖,๓๕๐	๖,๓๕๐	๖,๓๕๐	ร้อยละของประชาชนที่มีสุขภาพดีขึ้น	สุขภาพของประชาชนดีขึ้น	กองสาธารณสุขและสิ่งแวดล้อม อบต.หนองจิก	คณะกรรมการหมู่บ้าน
๒๑.	โครงการณรงค์และแก้ไขปัญหายาเสพติดTobe number one (ศูนย์เพื่อนใจวัยรุ่นในชุมชน ทูลกระหม่อมหญิงอุบลรัตนราชกัญญา สิริวัฒนาพรรณวดี บ้านไชโย หมู่ที่ ๗	เพื่อส่งเสริมสาธารณสุขของประชาชน	ตามโครงการ			๗,๒๕๐	๗,๒๕๐	๗,๒๕๐	ร้อยละของประชาชนที่มีสุขภาพดีขึ้น	สุขภาพของประชาชนดีขึ้น	กองสาธารณสุขและสิ่งแวดล้อม อบต.หนองจิก	คณะกรรมการหมู่บ้าน

ที่	โครงการ	วัตถุประสงค์	เป้าหมาย	งบประมาณและที่มา					ตัวชี้วัด (KPI)	ผลลัพธ์ที่คาดว่าจะได้รับ	หน่วยงานรับผิดชอบหลัก	หน่วยงานที่ขอรับอุดหนุน
				๒๕๖๑ (บาท)	๒๕๖๒ (บาท)	๒๕๖๓ (บาท)	๒๕๖๔ (บาท)	๒๕๖๕ (บาท)				
๒๒.	โครงการอบรมหมอชาวบ้านในพระราชประสงค์ บ้านไชโย หมู่ที่ ๗	เพื่อส่งเสริมสาธารณสุขของประชาชน	ตามโครงการ			๖,๔๐๐	๖,๔๐๐	๖,๔๐๐	ร้อยละของประชาชนที่มีสุขภาพดีขึ้น	สุขภาพของประชาชนดีขึ้น	กองสาธารณสุขและสิ่งแวดล้อม อบต.หนองจิก	คณะกรรมการหมู่บ้าน
๒๓.	โครงการควบคุมโรคขาดสารอาหารไอโอดีนของสมเด็จพระกนิษฐาธิราชเจ้า กรมสมเด็จพระเทพรัตนราชสุดา เจ้าฟ้ามหาจักรีสิรินธร มหาวชิราลงกรณวรราชภักดี สิริกิจการิณีพิริยพัฒน์ รัฐสีมาคุณากรปิยชาติ สยามบรมราชกุมารีบ้านคูแคน หมู่ที่ ๘	เพื่อส่งเสริมสาธารณสุขของประชาชน	ตามโครงการ			๗,๐๐๐	๗,๐๐๐	๗,๐๐๐	ร้อยละของประชาชนที่มีสุขภาพดีขึ้น	สุขภาพของประชาชนดีขึ้น	กองสาธารณสุขและสิ่งแวดล้อม อบต.หนองจิก	คณะกรรมการหมู่บ้าน
๒๔.	โครงการณรงค์และแก้ไขปัญหายาเสพติดTobe number one (ศูนย์เพื่อนใจวัยรุ่นในชุมชน ทูลกระหม่อมหญิงอุบลรัตนราชกัญญา สิริวัฒนาพรรณวดี บ้านคูแคน หมู่ที่ ๘	เพื่อส่งเสริมสาธารณสุขของประชาชน	ตามโครงการ			๖,๕๐๐	๖,๕๐๐	๖,๕๐๐	ร้อยละของประชาชนที่มีสุขภาพดีขึ้น	สุขภาพของประชาชนดีขึ้น	กองสาธารณสุขและสิ่งแวดล้อม อบต.หนองจิก	คณะกรรมการหมู่บ้าน
๒๕.	โครงการการปรับภาวะโภชนาการและสุขภาพเด็กของสมเด็จพระกนิษฐาธิราชเจ้า กรมสมเด็จพระเทพรัตนราชสุดา เจ้าฟ้ามหาจักรีสิรินธร มหาวชิราลงกรณวรราชภักดี สิริกิจการิณีพิริยพัฒน์ รัฐสีมาคุณากรปิยชาติ สยามบรมราชกุมารีบ้านคูแคน หมู่ที่ ๘	เพื่อส่งเสริมสาธารณสุขของประชาชน	ตามโครงการ			๖,๕๐๐	๖,๕๐๐	๖,๕๐๐	ร้อยละของประชาชนที่มีสุขภาพดีขึ้น	สุขภาพของประชาชนดีขึ้น	กองสาธารณสุขและสิ่งแวดล้อม อบต.หนองจิก	คณะกรรมการหมู่บ้าน

ที่	โครงการ	วัตถุประสงค์	เป้าหมาย	งบประมาณและที่มา					ตัวชี้วัด (KPI)	ผลลัพธ์ที่คาดว่าจะได้รับ	หน่วยงานรับผิดชอบหลัก	หน่วยงานที่ขอรับอุดหนุน
				๒๕๖๑ (บาท)	๒๕๖๒ (บาท)	๒๕๖๓ (บาท)	๒๕๖๔ (บาท)	๒๕๖๕ (บาท)				
๒๖.	โครงการณรงค์และแก้ไขปัญหายาเสพติดTobe number one (ศูนย์เพื่อนใจวัยรุ่นในชุมชน ทูลกระหม่อมหญิงอุบลรัตนราชกัญญา สิริวัฒนาพรรณวดี บ้านคือ หมู่ที่ ๙	เพื่อส่งเสริมสาธารณสุขของประชาชน	ตามโครงการ			๘,๐๐๐	๘,๐๐๐	๘,๐๐๐	ร้อยละของประชาชนที่มีสุขภาพดีขึ้น	สุขภาพของประชาชนดีขึ้น	กองสาธารณสุขและสิ่งแวดล้อม อบต.หนองจิก	คณะกรรมการหมู่บ้าน
๒๗.	โครงการตรวจสุขภาพเคลื่อนที่สมเด็จพระเจ้าลูกเธอ สมเด็จพระเจ้าน้องนางเธอ เจ้าฟ้าจุฬาภรณวลัยลักษณ์ อัครราชกุมารี กรมพระศรีสวางควัฒน วรขัตติยราชนารีบ้านคือ หมู่ที่ ๙	เพื่อส่งเสริมสาธารณสุขของประชาชน	ตามโครงการ			๖,๐๐๐	๖,๐๐๐	๖,๐๐๐	ร้อยละของประชาชนที่มีสุขภาพดีขึ้น	สุขภาพของประชาชนดีขึ้น	กองสาธารณสุขและสิ่งแวดล้อม อบต.หนองจิก	คณะกรรมการหมู่บ้าน
๒๘.	โครงการควบคุมโรคขาดสารอาหารไอโอดีนของสมเด็จพระกนิษฐาธิราชเจ้า กรมสมเด็จพระเทพรัตนราชสุดา เจ้าฟ้ามหาจักรีสิรินธร มหาวชิราลงกรณวรราชภักดี สิริกิจการิณีพิริยพัฒนรัฐสีมาคุณากรปิยชาติ สยามบรมราชกุมารีบ้านคือ หมู่ที่ ๙	เพื่อส่งเสริมสาธารณสุขของประชาชน	ตามโครงการ			๖,๐๐๐	๖,๐๐๐	๖,๐๐๐	ร้อยละของประชาชนที่มีสุขภาพดีขึ้น	สุขภาพของประชาชนดีขึ้น	กองสาธารณสุขและสิ่งแวดล้อม อบต.หนองจิก	คณะกรรมการหมู่บ้าน
๒๙.	โครงการอบรมหมอบ้านในพระราชประสงค์ บ้านโคกสี หมู่ที่ ๑๐	เพื่อส่งเสริมสาธารณสุขของประชาชน	ตามโครงการ			๖,๐๐๐	๖,๐๐๐	๖,๐๐๐	ร้อยละของประชาชนที่มีสุขภาพดีขึ้น	สุขภาพของประชาชนดีขึ้น	กองสาธารณสุขและสิ่งแวดล้อม อบต.หนองจิก	คณะกรรมการหมู่บ้าน

ที่	โครงการ	วัตถุประสงค์	เป้าหมาย	งบประมาณและที่มา					ตัวชี้วัด (KPI)	ผลลัพธ์ที่คาดว่าจะได้รับ	หน่วยงานรับผิดชอบหลัก	หน่วยงานที่ขอรับอุดหนุน
				๒๕๖๑ (บาท)	๒๕๖๒ (บาท)	๒๕๖๓ (บาท)	๒๕๖๔ (บาท)	๒๕๖๕ (บาท)				
๓๐.	โครงการควบคุมโรคขาดสารอาหารไอโอดีนของสมเด็จพระกนิษฐาธิราชเจ้า กรมสมเด็จพระเทพรัตนราชสุดา เจ้าฟ้ามหาจักรีสิรินธร มหาวชิราลงกรณวรราชภักดี สิริกิจการิณีพิริยพัฒนรัฐสีมาคุณากรปิยชาติ สยามบรมราชกุมารีบ้านโคกลี หมู่ที่ ๑๐	เพื่อส่งเสริมสาธารณสุขของประชาชน	ตามโครงการ			๘,๐๐๐	๘,๐๐๐	๘,๐๐๐	ร้อยละของประชาชนที่มีสุขภาพดีขึ้น	สุขภาพของประชาชนดีขึ้น	กองสาธารณสุขและสิ่งแวดล้อม อบต.หนองจิก	คณะกรรมการหมู่บ้าน
๓๑.	โครงการตรวจสุขภาพเคลื่อนที่สมเด็จพระเจ้าลูกเธอ สมเด็จพระเจ้าน้องนางเธอ เจ้าฟ้าจุฬาภรณวลัยลักษณ์ อัครราชกุมารี กรมพระศรีสวางควัฒน วรขัตติยราชนารีบ้านโคกลี หมู่ที่ ๑๐	เพื่อส่งเสริมสาธารณสุขของประชาชน	ตามโครงการ			๖,๐๐๐	๖,๐๐๐	๖,๐๐๐	ร้อยละของประชาชนที่มีสุขภาพดีขึ้น	สุขภาพของประชาชนดีขึ้น	กองสาธารณสุขและสิ่งแวดล้อม อบต.หนองจิก	คณะกรรมการหมู่บ้าน
๓๒.	โครงการควบคุมโรคขาดสารอาหารไอโอดีนของสมเด็จพระกนิษฐาธิราชเจ้า กรมสมเด็จพระเทพรัตนราชสุดา เจ้าฟ้ามหาจักรีสิรินธร มหาวชิราลงกรณวรราชภักดี สิริกิจการิณีพิริยพัฒนรัฐสีมาคุณากรปิยชาติ สยามบรมราชกุมารีบ้านหนองแปน หมู่ที่ ๑๑	เพื่อส่งเสริมสาธารณสุขของประชาชน	ตามโครงการ			๗,๕๐๐	๗,๕๐๐	๗,๕๐๐	ร้อยละของประชาชนที่มีสุขภาพดีขึ้น	สุขภาพของประชาชนดีขึ้น	กองสาธารณสุขและสิ่งแวดล้อม อบต.หนองจิก	คณะกรรมการหมู่บ้าน

ที่	โครงการ	วัตถุประสงค์	เป้าหมาย	งบประมาณและที่มา					ตัวชี้วัด (KPI)	ผลลัพธ์ที่คาดว่าจะได้รับ	หน่วยงานรับผิดชอบหลัก	หน่วยงานที่ขอรับอุดหนุน
				๒๕๖๑ (บาท)	๒๕๖๒ (บาท)	๒๕๖๓ (บาท)	๒๕๖๔ (บาท)	๒๕๖๕ (บาท)				
๓๓.	โครงการณรงค์และแก้ไขปัญหายาเสพติดTobe number one (ศูนย์เพื่อนใจวัยรุ่นในชุมชน ทูลกระหม่อมหญิงอุบลรัตนราชกัญญา สิริวัฒนาพรรณวดี บ้านหนองแปน หมู่ที่ ๑๑	เพื่อส่งเสริมสาธารณสุขของประชาชน	ตามโครงการ			๕,๐๐๐	๕,๐๐๐	๕,๐๐๐	ร้อยละของประชาชนที่มีสุขภาพดีขึ้น	สุขภาพของประชาชนดีขึ้น	กองสาธารณสุขและสิ่งแวดล้อม อบต.หนองจิก	คณะกรรมการหมู่บ้าน
๓๔.	โครงการสืบสานพระราชปณิธานสมเด็จพระเจ้าน้องนางเธอเจ้าฟ้าจุฬาภรณวลัยลักษณ์ อัครราชกุมารี กรมพระศรีสวางควัฒน วรขัตติยราชนารี บ้านหนองแปน หมู่ที่ ๑๑	เพื่อส่งเสริมสาธารณสุขของประชาชน	ตามโครงการ			๗,๕๐๐	๗,๕๐๐	๗,๕๐๐	ร้อยละของประชาชนที่มีสุขภาพดีขึ้น	สุขภาพของประชาชนดีขึ้น	กองสาธารณสุขและสิ่งแวดล้อม อบต.หนองจิก	คณะกรรมการหมู่บ้าน
๓๕.	โครงการณรงค์และแก้ไขปัญหายาเสพติดTobe number one (ศูนย์เพื่อนใจวัยรุ่นในชุมชน ทูลกระหม่อมหญิงอุบลรัตนราชกัญญา สิริวัฒนาพรรณวดี บ้านสว่าง หมู่ที่ ๑๒	เพื่อส่งเสริมสาธารณสุขของประชาชน	ตามโครงการ			๔,๕๐๐	๔,๕๐๐	๔,๕๐๐	ร้อยละของประชาชนที่มีสุขภาพดีขึ้น	สุขภาพของประชาชนดีขึ้น	กองสาธารณสุขและสิ่งแวดล้อม อบต.หนองจิก	คณะกรรมการหมู่บ้าน
๓๖.	โครงการอบรมหมอบ้านในพระราชประสงค์ บ้านสว่าง หมู่ที่ ๑๒	เพื่อส่งเสริมสาธารณสุขของประชาชน	ตามโครงการ			๔,๐๐๐	๔,๐๐๐	๔,๐๐๐	ร้อยละของประชาชนที่มีสุขภาพดีขึ้น	สุขภาพของประชาชนดีขึ้น	กองสาธารณสุขและสิ่งแวดล้อม อบต.หนองจิก	คณะกรรมการหมู่บ้าน

ที่	โครงการ	วัตถุประสงค์	เป้าหมาย	งบประมาณและที่มา					ตัวชี้วัด (KPI)	ผลลัพธ์ที่คาดว่าจะได้รับ	หน่วยงานรับผิดชอบหลัก	หน่วยงานที่ขอรับอุดหนุน
				๒๕๖๑ (บาท)	๒๕๖๒ (บาท)	๒๕๖๓ (บาท)	๒๕๖๔ (บาท)	๒๕๖๕ (บาท)				
๓๗.	โครงการสืบสานพระราชปณิธานสมเด็จพระเจ้าน้องนางเธอเจ้าฟ้าจุฬาภรณวลัยลักษณ์ อัครราชกุมารี องค์อุปถัมภ์การศึกษาค้นคว้าวิจัย การแพทย์ การสาธารณสุข การเกษตร การอนุรักษ์ศิลปวัฒนธรรม การพัฒนาชนบท การพัฒนาชนกลุ่มน้อย การพัฒนาชนชาติต่าง ๆ การพัฒนาชนกลุ่มเปราะบาง การพัฒนาชนกลุ่มเสี่ยง การพัฒนาชนกลุ่มด้อยโอกาส การพัฒนาชนกลุ่มที่ประสบปัญหาความยากจน การพัฒนาชนกลุ่มที่ประสบปัญหาความไม่สงบ การพัฒนาชนกลุ่มที่ประสบปัญหาความไม่ปลอดภัย การพัฒนาชนกลุ่มที่ประสบปัญหาความไม่มั่นคง การพัฒนาชนกลุ่มที่ประสบปัญหาความไม่สงบ การพัฒนาชนกลุ่มที่ประสบปัญหาความไม่ปลอดภัย การพัฒนาชนกลุ่มที่ประสบปัญหาความไม่มั่นคง	เพื่อส่งเสริมสาธารณสุขของประชาชน	ตามโครงการ			๖,๐๐๐	๖,๐๐๐	๖,๐๐๐	ร้อยละของประชาชนที่มีสุขภาพดีขึ้น	สุขภาพของประชาชนดีขึ้น	กองสาธารณสุขและสิ่งแวดล้อม อบต.หนองจิก	คณะกรรมการหมู่บ้าน
๓๘.	โครงการส่งเสริมโภชนาการและสุขภาพอนามัยแม่และเด็กของสมเด็จพระกนิษฐาธิราชเจ้า กรมสมเด็จพระเทพรัตนราชสุดา เจ้าฟ้ามหาจักรีสิรินธร มหาวชิราลงกรณวรราชภักดี สิริกิจการิณีพิริยพัฒน์ รัฐสีมาคุณากรปิยชาติ สยามบรมราชกุมารีบ้านโนนอุดม หมู่ที่ ๑๓	เพื่อส่งเสริมสาธารณสุขของประชาชน	ตามโครงการ			๘,๐๐๐	๘,๐๐๐	๘,๐๐๐	ร้อยละของประชาชนที่มีสุขภาพดีขึ้น	สุขภาพของประชาชนดีขึ้น	กองสาธารณสุขและสิ่งแวดล้อม อบต.หนองจิก	คณะกรรมการหมู่บ้าน
๓๙.	โครงการควบคุมโรคขาดสารอาหารไอโอดีนของสมเด็จพระกนิษฐาธิราชเจ้า กรมสมเด็จพระเทพรัตนราชสุดา เจ้าฟ้ามหาจักรีสิรินธร มหาวชิราลงกรณวรราชภักดี สิริกิจการิณีพิริยพัฒน์ รัฐสีมาคุณากรปิยชาติ สยามบรมราชกุมารีบ้านโนนอุดม หมู่ที่ ๑๓	เพื่อส่งเสริมสาธารณสุขของประชาชน	ตามโครงการ			๖,๐๐๐	๖,๐๐๐	๖,๐๐๐	ร้อยละของประชาชนที่มีสุขภาพดีขึ้น	สุขภาพของประชาชนดีขึ้น	กองสาธารณสุขและสิ่งแวดล้อม อบต.หนองจิก	คณะกรรมการหมู่บ้าน

ที่	โครงการ	วัตถุประสงค์	เป้าหมาย	งบประมาณและที่มา					ตัวชี้วัด (KPI)	ผลลัพธ์ที่คาดว่าจะได้รับ	หน่วยงานรับผิดชอบหลัก	หน่วยงานที่ขอรับอุดหนุน
				๒๕๖๑ (บาท)	๒๕๖๒ (บาท)	๒๕๖๓ (บาท)	๒๕๖๔ (บาท)	๒๕๖๕ (บาท)				
๔๐.	โครงการสืบสานพระราชปณิธานสมเด็จพระเจ้า ๓๓ รัชกาลแห่งรัตนโกสินทร์ บ้านโนนอุดม หมู่ที่ ๑๓	เพื่อส่งเสริมสาธารณสุขของประชาชน	ตามโครงการ			๖,๐๐๐	๖,๐๐๐	๖,๐๐๐	ร้อยละของประชาชนที่มีสุขภาพดีขึ้น	สุขภาพของประชาชนดีขึ้น	กองสาธารณสุขและสิ่งแวดล้อม อบต.หนองจิก	คณะกรรมการหมู่บ้าน
๔๑.	โครงการณรงค์และแก้ไขปัญหายาเสพติดTobe number one (ศูนย์เพื่อนใจวัยรุ่นในชุมชน) ทูลกระหม่อมหญิงอุบลรัตนราชกัญญา สิริวัฒนาพรรณวดี บ้านโพธิ์ทอง หมู่ที่ ๑๔	เพื่อส่งเสริมสาธารณสุขของประชาชน	ตามโครงการ			๖,๕๐๐	๖,๕๐๐	๖,๕๐๐	ร้อยละของประชาชนที่มีสุขภาพดีขึ้น	สุขภาพของประชาชนดีขึ้น	กองสาธารณสุขและสิ่งแวดล้อม อบต.หนองจิก	คณะกรรมการหมู่บ้าน
๔๒.	โครงการควบคุมโรคขาดสารอาหารไอโอดีนของสมเด็จพระกนิษฐาธิราชเจ้า กรมสมเด็จพระเทพรัตนราชสุดา เจ้าฟ้ามหาจักรีสิรินธร มหาวชิราลงกรณวรราชภักดี สิริกิจการิณีพิริยพัฒนรัฐสีมาคุณากรปิยชาติ สยามบรมราชกุมารีบ้านโพธิ์ทอง หมู่ที่ ๑๔	เพื่อส่งเสริมสาธารณสุขของประชาชน	ตามโครงการ			๗,๐๐๐	๗,๐๐๐	๗,๐๐๐	ร้อยละของประชาชนที่มีสุขภาพดีขึ้น	สุขภาพของประชาชนดีขึ้น	กองสาธารณสุขและสิ่งแวดล้อม อบต.หนองจิก	คณะกรรมการหมู่บ้าน

ที่	โครงการ	วัตถุประสงค์	เป้าหมาย	งบประมาณและที่มา					ตัวชี้วัด (KPI)	ผลลัพธ์ที่คาดว่าจะได้รับ	หน่วยงานรับผิดชอบหลัก	หน่วยงานที่ขอรับอุดหนุน
				๒๕๖๑ (บาท)	๒๕๖๒ (บาท)	๒๕๖๓ (บาท)	๒๕๖๔ (บาท)	๒๕๖๕ (บาท)				
๔๓.	โครงการส่งเสริมโภชนาการและสุขภาพอนามัยแม่และเด็กของสมเด็จพระกนิษฐาธิราชเจ้า กรมสมเด็จพระเทพรัตนราชสุดา เจ้าฟ้ามหาจักรีสิรินธร มหาวชิราลงกรณวรราชภักดี สิริกิจการิณีพิริยพัฒน์ รัฐสีมาคุณากรปิยชาติ สยามบรมราชกุมารีบ้านโพธิ์ทอง หมู่ที่ ๑๔	เพื่อส่งเสริมสาธารณสุขของประชาชน	ตามโครงการ			๖,๕๐๐	๖,๕๐๐	๖,๕๐๐	ร้อยละของประชาชนที่มีสุขภาพดีขึ้น	สุขภาพของประชาชนดีขึ้น	กองสาธารณสุขและสิ่งแวดล้อม อบต.หนองจิก	คณะกรรมการหมู่บ้าน
๔๔.	โครงการควบคุมโรคขาดสารอาหารไอโอดีนของสมเด็จพระกนิษฐาธิราชเจ้า กรมสมเด็จพระเทพรัตนราชสุดา เจ้าฟ้ามหาจักรีสิรินธร มหาวชิราลงกรณวรราชภักดี สิริกิจการิณีพิริยพัฒน์ รัฐสีมาคุณากรปิยชาติ สยามบรมราชกุมารีบ้านหนองแก หมู่ที่ ๑๕	เพื่อส่งเสริมสาธารณสุขของประชาชน	ตามโครงการ			๗,๐๐๐	๗,๐๐๐	๗,๐๐๐	ร้อยละของประชาชนที่มีสุขภาพดีขึ้น	สุขภาพของประชาชนดีขึ้น	กองสาธารณสุขและสิ่งแวดล้อม อบต.หนองจิก	คณะกรรมการหมู่บ้าน
๔๕.	โครงการส่งเสริมโภชนาการและสุขภาพอนามัยแม่และเด็กของสมเด็จพระกนิษฐาธิราชเจ้า กรมสมเด็จพระเทพรัตนราชสุดา เจ้าฟ้ามหาจักรีสิรินธร มหาวชิราลงกรณวรราชภักดี สิริกิจการิณีพิริยพัฒน์ รัฐสีมาคุณากรปิยชาติ สยามบรมราชกุมารีบ้านหนองแก หมู่ที่ ๑๕	เพื่อส่งเสริมสาธารณสุขของประชาชน	ตามโครงการ			๖,๐๐๐	๖,๐๐๐	๖,๐๐๐	ร้อยละของประชาชนที่มีสุขภาพดีขึ้น	สุขภาพของประชาชนดีขึ้น	กองสาธารณสุขและสิ่งแวดล้อม อบต.หนองจิก	คณะกรรมการหมู่บ้าน

ที่	โครงการ	วัตถุประสงค์	เป้าหมาย	งบประมาณและที่มา					ตัวชี้วัด (KPI)	ผลลัพธ์ที่คาดว่าจะได้รับ	หน่วยงานรับผิดชอบหลัก	หน่วยงานที่ขอรับอุดหนุน
				๒๕๖๑ (บาท)	๒๕๖๒ (บาท)	๒๕๖๓ (บาท)	๒๕๖๔ (บาท)	๒๕๖๕ (บาท)				
๔๖.	โครงการณรงค์และแก้ไขปัญหายาเสพติดTobe number one (ศูนย์เพื่อนใจวัยรุ่นในชุมชน ทูลกระหม่อมหญิงอุบลรัตนราชกัญญา สิริวัฒนาพรรณวดี บ้านหนองแก หมู่ที่ ๑๕	เพื่อส่งเสริมสาธารณสุขของประชาชน	ตามโครงการ			๗,๐๐๐	๗,๐๐๐	๗,๐๐๐	ร้อยละของประชาชนที่มีสุขภาพดีขึ้น	สุขภาพของประชาชนดีขึ้น	กองสาธารณสุขและสิ่งแวดล้อม อบต.หนองจิก	คณะกรรมการหมู่บ้าน
๔๗.	โครงการณรงค์และแก้ไขปัญหายาเสพติดTobe number one (ศูนย์เพื่อนใจวัยรุ่นในชุมชน ทูลกระหม่อมหญิงอุบลรัตนราชกัญญา สิริวัฒนาพรรณวดีบ้านดอนบม หมู่ที่ ๑๖	เพื่อส่งเสริมสาธารณสุขของประชาชน	ตามโครงการ			๗,๐๐๐	๗,๐๐๐	๗,๐๐๐	ร้อยละของประชาชนที่มีสุขภาพดีขึ้น	สุขภาพของประชาชนดีขึ้น	กองสาธารณสุขและสิ่งแวดล้อม อบต.หนองจิก	คณะกรรมการหมู่บ้าน
๔๘.	โรคขาดสารอาหารไอโอดีนของสมเด็จพระกนิษฐาธิราชเจ้า กรมสมเด็จพระเทพรัตนราชสุดา เจ้าฟ้ามหาจักรีสิรินธร มหาวชิราลงกรณวรราชภักดี สิริกิจการิณีพิริยพัฒน์ รัฐสีมาคุณากรปิยชาติ สยามบรมราชกุมารีบ้านดอนบม หมู่ที่ ๑๖	เพื่อส่งเสริมสาธารณสุขของประชาชน	ตามโครงการ			๗,๐๐๐	๗,๐๐๐	๗,๐๐๐	ร้อยละของประชาชนที่มีสุขภาพดีขึ้น	สุขภาพของประชาชนดีขึ้น	กองสาธารณสุขและสิ่งแวดล้อม อบต.หนองจิก	คณะกรรมการหมู่บ้าน

ที่	โครงการ	วัตถุประสงค์	เป้าหมาย	งบประมาณและที่มา					ตัวชี้วัด (KPI)	ผลลัพธ์ที่คาดว่าจะได้รับ	หน่วยงานรับผิดชอบหลัก	หน่วยงานที่ขอรับอุดหนุน
				๒๕๖๑ (บาท)	๒๕๖๒ (บาท)	๒๕๖๓ (บาท)	๒๕๖๔ (บาท)	๒๕๖๕ (บาท)				
๔๙.	โครงการส่งเสริมโภชนาการและสุขภาพอนามัยแม่และเด็กของสมเด็จพระกนิษฐาธิราชเจ้า กรมสมเด็จพระเทพรัตนราชสุดา เจ้าฟ้ามหาจักรีสิรินธร มหาวชิราลงกรณวรราชภักดี สิริกิจการิณีพิริยพัฒน์ รัฐสีมาคุณากรปิยชาติ สยามบรมราชกุมารีบ้านดอนบม หมู่ที่ ๑๖	เพื่อส่งเสริมสาธารณสุขของประชาชน	ตามโครงการ			๖,๐๐๐	๖,๐๐๐	๖,๐๐๐	ร้อยละของประชาชนที่มีสุขภาพดีขึ้น	สุขภาพของประชาชนดีขึ้น	กองสาธารณสุขและสิ่งแวดล้อม อบต.หนองจิก	คณะกรรมการหมู่บ้าน
๕๐.	โครงการอบรมหมอหมู่บ้านในพระราชประสงค์ บ้านโคกสำราญ หมู่ที่ ๑๗	เพื่อส่งเสริมสาธารณสุขของประชาชน	ตามโครงการ			๘,๕๐๐	๘,๕๐๐	๘,๕๐๐	ร้อยละของประชาชนที่มีสุขภาพดีขึ้น	สุขภาพของประชาชนดีขึ้น	กองสาธารณสุขและสิ่งแวดล้อม อบต.หนองจิก	คณะกรรมการหมู่บ้าน
๕๑.	โครงการควบคุมโรคขาดสารอาหารไอโอดีนของสมเด็จพระกนิษฐาธิราชเจ้า กรมสมเด็จพระเทพรัตนราชสุดา เจ้าฟ้ามหาจักรีสิรินธร มหาวชิราลงกรณวรราชภักดี สิริกิจการิณีพิริยพัฒน์ รัฐสีมาคุณากรปิยชาติ สยามบรมราชกุมารีบ้านโคกสำราญ หมู่ที่ ๑๗	เพื่อส่งเสริมสาธารณสุขของประชาชน	ตามโครงการ			๖,๕๐๐	๖,๕๐๐	๖,๕๐๐	ร้อยละของประชาชนที่มีสุขภาพดีขึ้น	สุขภาพของประชาชนดีขึ้น	กองสาธารณสุขและสิ่งแวดล้อม อบต.หนองจิก	คณะกรรมการหมู่บ้าน

ที่	โครงการ	วัตถุประสงค์	เป้าหมาย	งบประมาณและที่มา					ตัวชี้วัด (KPI)	ผลลัพธ์ที่คาดว่าจะได้รับ	หน่วยงานรับผิดชอบหลัก	หน่วยงานที่ขอรับอุดหนุน
				๒๕๖๑ (บาท)	๒๕๖๒ (บาท)	๒๕๖๓ (บาท)	๒๕๖๔ (บาท)	๒๕๖๕ (บาท)				
๕๒.	โครงการตรวจสอบสุขภาพเคลื่อนที่สมเด็จพระเจ้าลูกเธอ สมเด็จพระเจ้าน้องนางเธอ เจ้าฟ้าจุฬาภรณวลัยลักษณ์ อัครราชกุมารี กรมพระศรีสวางควัฒน วรขัตติยราชนารีบ้านโคกสำราญ หมู่ที่ ๑๗	เพื่อส่งเสริมสาธารณสุขของประชาชน	ตามโครงการ			๕,๐๐๐	๕,๐๐๐	๕,๐๐๐	ร้อยละของประชาชนที่มีสุขภาพดีขึ้น	สุขภาพของประชาชนดีขึ้น	กองสาธารณสุขและสิ่งแวดล้อม อบต.หนองจิก	คณะกรรมการหมู่บ้าน
๕๓.	โครงการควบคุมโรคขาดสารอาหารไอโอดีนของสมเด็จพระกนิษฐาธิราชเจ้า กรมสมเด็จพระเทพรัตนราชสุดา เจ้าฟ้ามหาจักรีสิรินธร มหาวชิราลงกรณวรราชภักดี สิริกิจการิณีพิริยพัฒนรัฐสีมาคุณากรปิยชาติ สยามบรมราชกุมารีบ้านหนองอุดม หมู่ที่ ๑๘	เพื่อส่งเสริมสาธารณสุขของประชาชน	ตามโครงการ			๗,๐๐๐	๗,๐๐๐	๗,๐๐๐	ร้อยละของประชาชนที่มีสุขภาพดีขึ้น	สุขภาพของประชาชนดีขึ้น	กองสาธารณสุขและสิ่งแวดล้อม อบต.หนองจิก	คณะกรรมการหมู่บ้าน
๕๔.	โครงการอบรมหมอบ้านในพระราชประสงค์ บ้านหนองอุดม หมู่ที่ ๑๘	เพื่อส่งเสริมสาธารณสุขของประชาชน	ตามโครงการ			๖,๐๐๐	๖,๐๐๐	๖,๐๐๐	ร้อยละของประชาชนที่มีสุขภาพดีขึ้น	สุขภาพของประชาชนดีขึ้น	กองสาธารณสุขและสิ่งแวดล้อม อบต.หนองจิก	คณะกรรมการหมู่บ้าน

ที่	โครงการ	วัตถุประสงค์	เป้าหมาย	งบประมาณและที่มา					ตัวชี้วัด (KPI)	ผลลัพธ์ที่คาดว่าจะได้รับ	หน่วยงานรับผิดชอบหลัก	หน่วยงานที่ขอรับอุดหนุน
				๒๕๖๑ (บาท)	๒๕๖๒ (บาท)	๒๕๖๓ (บาท)	๒๕๖๔ (บาท)	๒๕๖๕ (บาท)				
๕๕.	โครงการส่งเสริมโภชนาการและสุขภาพอนามัยแม่และเด็กของสมเด็จพระกนิษฐาธิราชเจ้า กรมสมเด็จพระเทพรัตนราชสุดา เจ้าฟ้ามหาจักรีสิรินธร มหาวชิราลงกรณวรราชภักดี สิริกิจการิณีพิริยพัฒน์ รัฐสีมาคุณากรปิยชาติ สยามบรมราชกุมารีบ้านหนองอุดม หมู่ที่ ๑๘	เพื่อส่งเสริมสาธารณสุขของประชาชน	ตามโครงการ			๗,๐๐๐	๗,๐๐๐	๗,๐๐๐	ร้อยละของประชาชนที่มีสุขภาพดีขึ้น	สุขภาพของประชาชนดีขึ้น	กองสาธารณสุขและสิ่งแวดล้อม อบต.หนองจิก	คณะกรรมการหมู่บ้าน
๕๖.	โครงการควบคุมโรคขาดสารอาหารไอโอดีนของสมเด็จพระกนิษฐาธิราชเจ้า กรมสมเด็จพระเทพรัตนราชสุดา เจ้าฟ้ามหาจักรีสิรินธร มหาวชิราลงกรณวรราชภักดี สิริกิจการิณีพิริยพัฒน์ รัฐสีมาคุณากรปิยชาติ สยามบรมราชกุมารีบ้านโนนทอง หมู่ที่ ๑๙	เพื่อส่งเสริมสาธารณสุขของประชาชน	ตามโครงการ			๖,๐๐๐	๖,๐๐๐	๖,๐๐๐	ร้อยละของประชาชนที่มีสุขภาพดีขึ้น	สุขภาพของประชาชนดีขึ้น	กองสาธารณสุขและสิ่งแวดล้อม อบต.หนองจิก	คณะกรรมการหมู่บ้าน
๕๗.	โครงการตรวจสุขภาพเคลื่อนที่สมเด็จพระเจ้าลูกเธอ สมเด็จพระเจ้าน้องนางเธอ เจ้าฟ้าจุฬาภรณวลัยลักษณ์ อัครราชกุมารี กรมพระศรีสวางควัฒน วรขัตติยราชนารีบ้านโนนทอง หมู่ที่ ๑๙	เพื่อส่งเสริมสาธารณสุขของประชาชน	ตามโครงการ			๗,๐๐๐	๗,๐๐๐	๗,๐๐๐	ร้อยละของประชาชนที่มีสุขภาพดีขึ้น	สุขภาพของประชาชนดีขึ้น	กองสาธารณสุขและสิ่งแวดล้อม อบต.หนองจิก	คณะกรรมการหมู่บ้าน

ที่	โครงการ	วัตถุประสงค์	เป้าหมาย	งบประมาณและที่มา					ตัวชี้วัด (KPI)	ผลลัพธ์ที่คาดว่าจะได้รับ	หน่วยงานรับผิดชอบหลัก	หน่วยงานที่ขอรับอุดหนุน
				๒๕๖๑ (บาท)	๒๕๖๒ (บาท)	๒๕๖๓ (บาท)	๒๕๖๔ (บาท)	๒๕๖๕ (บาท)				
๕๘.	โครงการณรงค์และแก้ไขปัญหาเสพติดTobe number one (ศูนย์เพื่อนใจวัยรุ่นในชุมชน ทูลกระหม่อมหญิงอุบลรัตนราชกัญญา สิริวัฒนาพรรณวดี บ้านโนนทอง หมู่ที่ ๑๙	เพื่อส่งเสริมสาธารณสุขของประชาชน	ตามโครงการ			๗,๐๐๐	๗,๐๐๐	๗,๐๐๐	ร้อยละของประชาชนที่มีสุขภาพดีขึ้น	สุขภาพของประชาชนดีขึ้น	กองสาธารณสุขและสิ่งแวดล้อม อบต.หนองจิก	คณะกรรมการหมู่บ้าน
๕๙.	โครงการณรงค์และแก้ไขปัญหาเสพติดTobe number one (ศูนย์เพื่อนใจวัยรุ่นในชุมชน ทูลกระหม่อมหญิงอุบลรัตนราชกัญญา สิริวัฒนาพรรณวดี บ้านหัวนา หมู่ที่ ๒๐	เพื่อส่งเสริมสาธารณสุขของประชาชน	ตามโครงการ			๖,๐๐๐	๖,๐๐๐	๖,๐๐๐	ร้อยละของประชาชนที่มีสุขภาพดีขึ้น	สุขภาพของประชาชนดีขึ้น	กองสาธารณสุขและสิ่งแวดล้อม อบต.หนองจิก	คณะกรรมการหมู่บ้าน
๖๐.	โครงการสืบสานพระราชปณิธานสมเด็จพระเจ้าตากสินมหาราช บ้านหัวนา หมู่ที่ ๒๐	เพื่อส่งเสริมสาธารณสุขของประชาชน	ตามโครงการ			๖,๐๐๐	๖,๐๐๐	๖,๐๐๐	ร้อยละของประชาชนที่มีสุขภาพดีขึ้น	สุขภาพของประชาชนดีขึ้น	กองสาธารณสุขและสิ่งแวดล้อม อบต.หนองจิก	คณะกรรมการหมู่บ้าน
๖๑.	โครงการตรวจสุขภาพเคลื่อนที่สมเด็จพระเจ้าลูกเธอ สมเด็จพระเจ้าน้องนางเธอ เจ้าฟ้าจุฬาภรณวลัยลักษณ์ อัครราชกุมารี กรมพระศรีสวางควัฒน วรขัตติยราชนารีบ้านหัวนา หมู่ที่ ๒๐	เพื่อส่งเสริมสาธารณสุขของประชาชน	ตามโครงการ			๘,๐๐๐	๘,๐๐๐	๘,๐๐๐	ร้อยละของประชาชนที่มีสุขภาพดีขึ้น	สุขภาพของประชาชนดีขึ้น	กองสาธารณสุขและสิ่งแวดล้อม อบต.หนองจิก	คณะกรรมการหมู่บ้าน
๖๒.	อุดหนุนโครงการขอรับการสนับสนุนงบประมาณเพื่อกิจการเหล่ากาชาดจังหวัดมหาสารคาม	เพื่อประสานงานเครื่องช่วยตามอำนาจหน้าที่	อุดหนุนงบประมาณ			๑๐,๐๐๐	๑๐,๐๐๐	๑๐,๐๐๐	ร้อยละของประชาชนที่มีสุขภาพดีขึ้น	การบริหารงานมีประสิทธิภาพด้านสาธารณสุข	กองสาธารณสุขและสิ่งแวดล้อม อบต.หนองจิก	กาชาดมหาสารคาม

๓.๕ แผนงาน ส่งเสริมความเข้มแข็งของชุมชน สร้างความปลอดภัยในชีวิตและทรัพย์สินของชุมชน

ที่	โครงการ	วัตถุประสงค์	เป้าหมาย	งบประมาณและที่มา					ตัวชี้วัด (KPI)	ผลลัพธ์ที่คาดว่าจะได้รับ	หน่วยงานรับผิดชอบหลัก	หน่วยงานที่ขอรับอุดหนุน
				๒๕๖๑ (บาท)	๒๕๖๒ (บาท)	๒๕๖๓ (บาท)	๒๕๖๔ (บาท)	๒๕๖๕ (บาท)				
๑.	อุดหนุน ศพค. ตำบลหนองจิก	เพื่อให้ ศพค. มีประสิทธิภาพในการบริหารงาน	การบริหารงานมีประสิทธิภาพ			๑๐,๐๐๐	๑๐,๐๐๐	๑๐,๐๐๐	จำนวนโครงการที่ความเข้มแข็งของชุมชนสร้างความปลอดภัยในชีวิตและทรัพย์สินของชุมชน	การบริหารงานมีประสิทธิภาพ	กองสวัสดิการและสังคม อบต.หนองจิก	ศพค.ตำบลหนองจิก
๒.	สมทบกองทุนสวัสดิการชุมชนตำบลหนองจิก	เพื่อจ่ายเป็นเงินสมทบกองทุนสวัสดิการชุมชนตำบลหนองจิก	การบริหารงานมีประสิทธิภาพ			๕๐,๐๐๐	๕๐,๐๐๐	๕๐,๐๐๐	จำนวนโครงการที่ความเข้มแข็งของชุมชนสร้างความปลอดภัยในชีวิตและทรัพย์สินของชุมชน	การบริหารงานมีประสิทธิภาพ	กองสวัสดิการและสังคม อบต.หนองจิก	กองทุนสวัสดิการชุมชนตำบลหนองจิก

ยุทธศาสตร์จังหวัดที่ ๓ ส่งเสริมและพัฒนาการจัดการศึกษาเพื่อยกระดับสู่การเป็น ศูนย์กลางบริการทางการศึกษาและวัฒนธรรมของภาคตะวันออกเฉียงเหนือ

ยุทธศาสตร์การพัฒนาด้านการปกครองส่วนท้องถิ่นในจังหวัดที่ ๑ การจัดการศึกษาและสร้างสังคมแห่งการเรียนรู้ในท้องถิ่น

๔. ยุทธศาสตร์การพัฒนาด้านการศึกษา ศาสนา วัฒนธรรมประเพณี และภูมิปัญญาท้องถิ่น

๔.๑ แผนงานส่งเสริม สนับสนุนการศึกษา และพัฒนาชุมชนให้เป็นสังคมแห่งการเรียนรู้

ที่	โครงการ	วัตถุประสงค์	เป้าหมาย	งบประมาณและที่มา					ตัวชี้วัด (KPI)	ผลลัพธ์ที่คาดว่าจะได้รับ	หน่วยงานรับผิดชอบหลัก	หน่วยงานที่ขอรับอุดหนุน
				๒๕๖๑ (บาท)	๒๕๖๒ (บาท)	๒๕๖๓ (บาท)	๒๕๖๔ (บาท)	๒๕๖๕ (บาท)				
๑.	อุดหนุนอาหารกลางวันแก่นักเรียนสังกัด สพฐ.	เพื่อส่งเสริมการศึกษา	เด็กมีพัฒนาการทางการศึกษาเพิ่มขึ้น			๒,๔๗๐,๐๐๐	๒,๔๗๐,๐๐๐	๒,๔๗๐,๐๐๐	ร้อยละของเด็กเล็กที่ได้รับการพัฒนาในศูนย์พัฒนาเด็กเล็ก	พัฒนาการทางการศึกษาเพิ่มขึ้น	กองการศึกษา ศาสนาและวัฒนธรรม อบต.หนองจิก	โรงเรียนสังกัด สพฐ.ในเขตตำบลหนองจิก
๒.	โครงการน้อมนำปรัชญาเศรษฐกิจพอเพียงสู่การเรียนรู้	๑. เพื่อฝึกทักษะวิชาชีพให้แก่ นักเรียน ๒. นักเรียนเรียนรู้ถามวิธีแนวทางหลักการเศรษฐกิจพอเพียง	๑. นักเรียน ๕๕ คนได้รับประสบการณ์อาชีพ ๒. นักเรียนเรียนรู้ถามวิธีแนวทางหลักการเศรษฐกิจพอเพียง			๑๐,๐๐๐	๑๐,๐๐๐	๑๐,๐๐๐	นักเรียนทุกระดับชั้นจำนวน ๕๕ คน	นักเรียนร้อยละ ๘๐ มีความรู้และความเข้าใจ เห็นคุณค่าของปรัชญาของเศรษฐกิจพอเพียง	กองการศึกษา ศาสนาและวัฒนธรรม อบต.หนองจิก	โรงเรียนบ้านดอนบม
๓.	โครงการกินอยู่อย่างพอเพียงเลี้ยงปลาและปลูกผักสวนผสม	๑. เพื่อส่งเสริมอาหารกลางวันให้แก่เด็กนักเรียน ๒. นักเรียนเรียนรู้ถามวิธีแนวทางหลักการเศรษฐกิจพอเพียง	๑. นักเรียน ๘๑ คนได้รับประทานอาหารกลางวันอย่างเพียงพอ ๒. เรียนรู้การเลี้ยงปลา ปลูกผัก นำไปประกอบอาชีพในอนาคต			๑๐,๐๐๐	๑๐,๐๐๐	๑๐,๐๐๐	นักเรียนทุกระดับชั้นจำนวน ๘๑ คน	นักเรียนร้อยละ ๘๐ มีความรู้และความเข้าใจ เห็นคุณค่าของปรัชญาของเศรษฐกิจพอเพียง	กองการศึกษา ศาสนาและวัฒนธรรม อบต.หนองจิก	โรงเรียนหนองแกอุดมวิทย์

ที่	โครงการ	วัตถุประสงค์	เป้าหมาย	งบประมาณและที่มา					ตัวชี้วัด (KPI)	ผลลัพธ์ที่คาดว่าจะได้รับ	หน่วยงานรับผิดชอบหลัก	หน่วยงานที่ขอรับอุดหนุน
				๒๕๖๑ (บาท)	๒๕๖๒ (บาท)	๒๕๖๓ (บาท)	๒๕๖๔ (บาท)	๒๕๖๕ (บาท)				
๔.	โครงการบูรณาการปรัชญาของเศรษฐกิจพอเพียงสู่การเรียนรู้	เพื่อให้นักเรียนมีความรู้และความเข้าใจ เห็นคุณค่าของปรัชญาของเศรษฐกิจพอเพียง	นักเรียนทุกระดับชั้นมีความรู้และความเข้าใจ เห็นคุณค่าของปรัชญาของเศรษฐกิจพอเพียง			๑๐,๐๐๐	๑๐,๐๐๐	๑๐,๐๐๐	นักเรียนทุกระดับชั้น	นักเรียนร้อยละ ๘๐ มีความรู้และความเข้าใจ เห็นคุณค่าของปรัชญาของเศรษฐกิจพอเพียง	กองการศึกษา ศาสนาและวัฒนธรรม อบต.หนองจิก	โรงเรียนบ้านของแมว
๕.	โครงการเลี้ยงปลาในบ่อดิน	เพื่อให้นักเรียนมีความรู้ในการเลี้ยงปลา	จัดประสบการณ์ให้นักเรียนได้เรียนรู้จำนวน ๒๒๔ คน			๑๐,๐๐๐	๑๐,๐๐๐	๑๐,๐๐๐	นักเรียนจำนวน ๒๒๔ คน	นักเรียนจำนวน ๒๒๔ คน มีประสบการณ์การเลี้ยงปลา	กองการศึกษา ศาสนาและวัฒนธรรม อบต.หนองจิก	โรงเรียนบ้านหนองจิก
๖.	โครงการปลูกผักปลอดสารพิษ	เพื่อให้นักเรียนเห็นคุณค่าและประโยชน์ของปลูกผักปลอดสารพิษ	นักเรียนทุกระดับชั้นเห็นคุณค่าและประโยชน์ของปลูกผักปลอดสารพิษ			๑๐,๐๐๐	๑๐,๐๐๐	๑๐,๐๐๐	นักเรียนทุกระดับชั้น	นักเรียนร้อยละ ๘๐ เห็นคุณค่าและประโยชน์ของปลูกผักปลอดสารพิษ	กองการศึกษา ศาสนาและวัฒนธรรม อบต.หนองจิก	โรงเรียนบ้านห้วยนา

ยุทธศาสตร์จังหวัด : ยุทธศาสตร์ที่ ๔ พัฒนาคุณภาพชีวิตของประชาชน สู้สังคมผู้ริ่กสามัคคี เทิดทูนสถาบันของชาติ เอื้ออาทรและสมานฉัน

ยุทธศาสตร์การพัฒนากองครกปกครองส่วนท้องถิ่นในจังหวัดที่ ๔ การพัฒนาเสริมสร้างประสิทธิภาพองครก

๖. ยุทธศาสตร์การพัฒนากองครกการเมืองการบริหารจัดการ

๖.๔ แผนงาน พัฒนาระบบการบริหารจัดการ ตามหลักธรรมาภิบาล

ที่	โครงการ	วัตถุประสงค์	เป้าหมาย	งบประมาณและที่มา					ตัวชี้วัด (KPI)	ผลลัพธ์ที่คาดว่าจะได้รับ	หน่วยงานรับผิดชอบหลัก	หน่วยงานที่ขอรับอุดหนุน
				๒๕๖๑ (บาท)	๒๕๖๒ (บาท)	๒๕๖๓ (บาท)	๒๕๖๔ (บาท)	๒๕๖๕ (บาท)				
๑.	อุดหนุนศูนย์ปฏิบัติการร่วมในการช่วยเหลือประชาชนขององครกปกครองส่วนท้องถิ่น	เพื่อประสานงานเครือข่ายในการดำเนินการตามอำนาจหน้าที่	อุดหนุนงบประมาณ			๖,๐๐๐	๖,๐๐๐	๖,๐๐๐	ร้อยละของการบริหารงานด้านงบประมาณที่มีประสิทธิภาพ	การบริหารงานมีประสิทธิภาพ	สำนักปลัด อบต.หนองจิก	อำเภอบรบือ

**รายละเอียดโครงการพัฒนา
แผนพัฒนาห้าปี (พ.ศ.๒๕๖๑ - ๒๕๖๕)
สำหรับประสานโครงการพัฒนาองค์การบริหารส่วนจังหวัด
องค์การบริหารส่วนตำบลหนองจิก**

ยุทธศาสตร์จังหวัดที่ ๑ ปรับโครงสร้างการผลิตด้านการเกษตรให้เอื้อต่อการผลิตสินค้าเกษตรและอาหารคุณภาพ

- ยุทธศาสตร์การพัฒนากองกรปกครองส่วนท้องถิ่นในจังหวัดที่ ๓ ด้านพัฒนาโครงสร้างการผลิตและสร้างความมั่นคงทางเศรษฐกิจในท้องถิ่น โดยให้ความสำคัญต่อกระบวนการ

๑. ยุทธศาสตร์การพัฒนาด้านโครงสร้างพื้นฐาน

๑.๑ บำรุงรักษาระบบไฟฟ้าสาธารณะและไฟฟ้าส่วนภูมิภาค

ที่	โครงการ	วัตถุประสงค์	เป้าหมาย	งบประมาณและที่มา					ตัวชี้วัด (KPI)	ผลลัพธ์ที่คาดว่าจะได้รับ	หน่วยงานรับผิดชอบหลัก
				๒๕๖๑ (บาท)	๒๕๖๒ (บาท)	๒๕๖๓ (บาท)	๒๕๖๔ (บาท)	๒๕๖๕ (บาท)			
๑.	ติดตั้งไฟฟ้าแสงสว่าง LED Smart City	เพื่อให้มีไฟฟ้าแสงสว่าง	ติดตั้งโคมไฟ LED พร้อมชุดคอลโทรลเลอร์พร้อมด้วยชุดรวมสัญญาณเกตตเวย์ (Gateway)			๑๒,๐๐๐,๐๐๐			ติดตั้งไฟฟ้าส่องสว่างจำนวน ๔๕๖ ชุด	มีความปลอดภัยของประชาชน	กองช่าง อบต.หนองจิก

๑.๒ แผนงานพัฒนา ปรับปรุง บำรุงรักษาระบบประปาหมู่บ้าน

ที่	โครงการ	วัตถุประสงค์	เป้าหมาย	งบประมาณและที่มา					ตัวชี้วัด (KPI)	ผลลัพธ์ที่คาดว่าจะได้รับ	หน่วยงาน รับผิดชอบหลัก
				๒๕๖๑ (บาท)	๒๕๖๒ (บาท)	๒๕๖๓ (บาท)	๒๕๖๔ (บาท)	๒๕๖๕ (บาท)			
๑.	ก่อสร้างระบบประปาหมู่บ้านแบบบาดาลขนาดใหญ่ หมู่ที่ ๗,๑๙	เพื่อให้ประชาชนมีน้ำใช้เพื่ออุปโภคและบริโภค	ก่อสร้างระบบประปาหมู่บ้านตามแบบกรมทรัพยากรน้ำ			๒,๓๐๐,๐๐๐			ร้อยละของครัวเรือนที่มีน้ำประปาใช้	ประชาชนมีน้ำใช้เพื่ออุปโภคและบริโภค	กองช่าง
๒.	ก่อสร้างระบบประปาหมู่บ้านแบบบาดาลขนาดใหญ่ หมู่ที่ ๑,๑๑	เพื่อให้ประชาชนมีน้ำใช้เพื่ออุปโภคและบริโภค	ก่อสร้างระบบประปาหมู่บ้านตามแบบกรมทรัพยากรน้ำ			๒,๓๐๐,๐๐๐			ร้อยละของครัวเรือนที่มีน้ำประปาใช้	ประชาชนมีน้ำใช้เพื่ออุปโภคและบริโภค	กองช่าง
๓.	ปรับปรุงซ่อมแซมและขยายเขตประปาหมู่บ้านผิวดินขนาดใหญ่มาก บ้านหนองจิก หมู่ ๑	เพื่อให้มีน้ำเพื่ออุปโภค	ก่อสร้างระบบกรองน้ำ โรงสูบน้ำพร้อมขยายท่อเมนจ่ายน้ำระยะทาง ๙ กิโลเมตร			๒,๘๐๐,๐๐๐			ขยายเขตประปา ๑ สาย	มีน้ำเพื่ออุปโภค	กองช่าง
๔.	ขยายท่อเมนประปาบ้านหัวนา หมู่ ๖ ไปบ้านของแมว หมู่ ๒	เพื่อให้มีน้ำเพื่ออุปโภค	ขยายท่อเมนประปา ขนาด ๓ นิ้ว ยาว ๒,๗๐๐ เมตร			๔,๐๑๔,๐๐๐			ขยายเขตประปา ๑ สาย	มีน้ำเพื่ออุปโภค	กองช่าง
๕.	ขยายท่อเมนประปาบ้านหนองจิก หมู่ ๑ ไปบ้านของแมวหมู่ ๒	เพื่อให้มีน้ำเพื่ออุปโภค	ขยายท่อเมนประปา ขนาด ๓ นิ้ว ยาว ๓,๒๘๐ เมตร			๔,๐๑๔,๐๐๐			ขยายเขตประปา ๑ สาย	มีน้ำเพื่ออุปโภค	กองช่าง

ที่	โครงการ	วัตถุประสงค์	เป้าหมาย	งบประมาณและที่มา					ตัวชี้วัด (KPI)	ผลลัพธ์ที่ คาดว่าจะ ได้รับ	หน่วยงาน รับผิดชอบหลัก
				๒๕๖๑ (บาท)	๒๕๖๒ (บาท)	๒๕๖๓ (บาท)	๒๕๖๔ (บาท)	๒๕๖๕ (บาท)			
๖.	ขยายท่อเมน ประปาบ้านโนน อุดม หมู่ ๑๓ ไป บ้านหัวนา หมู่ ๖	เพื่อให้มีน้ำเพื่ออุปโภค	ขยายท่อเมนประปา ขนาด ๓ นิ้ว ยาว ๒,๗๐๐ เมตร			๔,๐๑๔,๐๐๐			ขยายเขต ประปา ๑ สาย	มีน้ำเพื่อ อุปโภค	กองช่าง
๗.	ขยายท่อเมน ประปาบ้านแก หมู่ ๑๕ ไปบ้าน ดอนบม หมู่ ๓	เพื่อให้มีน้ำเพื่ออุปโภค	ขยายท่อเมนประปา ขนาด ๓ นิ้ว ยาว ๓,๒๘๐ เมตร			๔,๐๑๔,๐๐๐			ขยายเขต ประปา ๑ สาย	มีน้ำเพื่อ อุปโภค	กองช่าง

๑.๒ แผนงานพัฒนา ปรับปรุง บำรุงรักษาถนน สะพาน และท่อหรือรางระบายน้ำ

ที่	โครงการ	วัตถุประสงค์	เป้าหมาย	งบประมาณและที่มา					ตัวชี้วัด (KPI)	ผลลัพธ์ที่คาดว่าจะได้รับ	หน่วยงานรับผิดชอบหลัก
				๒๕๖๑ (บาท)	๒๕๖๒ (บาท)	๒๕๖๓ (บาท)	๒๕๖๔ (บาท)	๒๕๖๕ (บาท)			
๑.	ก่อสร้างถนนคอนกรีตเสริมเหล็กสายบ้านคูแคน หมู่ ๘ ถึงบ้านโพธิ์ทอง หมู่ ๑๔	เพื่อให้การคมนาคมสะดวก	ขนาด กว้าง ๕ เมตร ยาว ๓,๕๐๐ เมตร			๙,๖๒๕,๐๐๐	๙,๖๒๕,๐๐๐	๙,๖๒๕,๐๐๐	ถนน ๑ สาย	การคมนาคมของประชาชนสะดวก	กองช่าง
๒.	ก่อสร้างถนนคอนกรีตเสริมเหล็กสายบ้านโพธิ์ทอง หมู่ ๑๔ ถึงบ้านคูแคน หมู่ ๘	เพื่อให้การคมนาคมสะดวก	ขนาด กว้าง ๕ เมตร ยาว ๑,๕๐๐ เมตร			๔,๑๒๕,๐๐๐	๔,๑๒๕,๐๐๐	๔,๑๒๕,๐๐๐	ถนน ๑ สาย	การคมนาคมของประชาชนสะดวก	กองช่าง
๓.	ก่อสร้างถนนคอนกรีตเสริมเหล็กสายบ้านสว่าง หมู่ ๑๒ ถึงบ้านของแมว หมู่ ๒	เพื่อให้การคมนาคมสะดวก	ขนาด กว้าง ๕ เมตร ยาว ๑,๖๐๐ เมตร			๔,๔๐๐,๐๐๐	๔,๔๐๐,๐๐๐	๔,๔๐๐,๐๐๐	ถนน ๑ สาย	การคมนาคมของประชาชนสะดวก	กองช่าง
๔.	ก่อสร้างถนนคอนกรีตเสริมเหล็กสายบ้านโคกลี่ หมู่ที่ ๑๐,บ้านโคกสำราญ หมู่ที่ ๑๗ ถึงบ้านฮ่อมน้อย ต.กำพี้	เพื่อให้การคมนาคมสะดวก	ขนาด กว้าง ๕ เมตร ยาว ๗๒๐ เมตร			๑,๙๘๐,๐๐๐	๑,๙๘๐,๐๐๐	๑,๙๘๐,๐๐๐	ถนน ๑ สาย	การคมนาคมของประชาชนสะดวก	กองช่าง

ที่	โครงการ	วัตถุประสงค์	เป้าหมาย	งบประมาณและที่มา					ตัวชี้วัด (KPI)	ผลลัพธ์ที่คาดว่าจะได้รับ	หน่วยงานรับผิดชอบหลัก
				๒๕๖๑ (บาท)	๒๕๖๒ (บาท)	๒๕๖๓ (บาท)	๒๕๖๔ (บาท)	๒๕๖๕ (บาท)			
๕.	ก่อสร้างถนนคอนกรีตเสริมเหล็กสายบ้านหัวนา หมู่ที่ ๖ ถึงบ้านฮ่องไผ่ ต.กำพี้	เพื่อให้การคมนาคมสะดวก	ขนาด กว้าง ๖ เมตร ยาว ๒,๐๐๐ เมตร			๖,๖๐๐,๐๐๐	๖,๖๐๐,๐๐๐	๖,๖๐๐,๐๐๐	ถนน ๑ สาย	การคมนาคมของประชาชนสะดวก	กองช่าง
๖.	ถนนคอนกรีตเสริมเหล็กเชื่อม ระหว่างบ้านหนองแปน หมู่ ๑๑ ถึงบ้านหนองแก หมู่ ๑๕	เพื่อให้การคมนาคมสะดวก	ขนาด กว้าง ๕ เมตร ยาว ๗๒๐ เมตร			๑,๙๘๐,๐๐๐	๑,๙๘๐,๐๐๐	๑,๙๘๐,๐๐๐	ถนน ๑ สาย	การคมนาคมของประชาชนสะดวก	กองช่าง
๗.	ก่อสร้างถนนคอนกรีตเสริมเหล็กสายบ้านสว่าง หมู่ ๑๒ ถึงบ้านหนองจิก หมู่ ๑	เพื่อให้การคมนาคมสะดวก	ขนาด กว้าง ๕ เมตร ยาว ๗๒๐ เมตร			๑,๙๘๐,๐๐๐	๑,๙๘๐,๐๐๐	๑,๙๘๐,๐๐๐	ถนน ๑ สาย	การคมนาคมของประชาชนสะดวก	กองช่าง
๘.	ก่อสร้างถนนคอนกรีตเสริมเหล็กสายบ้านหนองจิก หมู่ ๑ ถึงบ้านสว่าง หมู่ ๑๒	เพื่อให้การคมนาคมสะดวก	ขนาด กว้าง ๕ เมตร ยาว ๑,๔๔๐ เมตร			๓,๙๖๐,๐๐๐	๓,๙๖๐,๐๐๐	๓,๙๖๐,๐๐๐	ถนน ๑ สาย	การคมนาคมของประชาชนสะดวก	กองช่าง
๙.	ก่อสร้างถนนคอนกรีตเสริมเหล็กสายบ้านโนนอุดม หมู่ ๑๓ ถึงบ้านหนองจิก หมู่ ๑	เพื่อให้การคมนาคมสะดวก	ขนาด กว้าง ๕ เมตร ยาว ๒,๒๐๐ เมตร			๖,๐๓๔,๐๐๐			ถนน ๑ สาย	การคมนาคมของประชาชนสะดวก	กองช่าง

ที่	โครงการ	วัตถุประสงค์	เป้าหมาย	งบประมาณและที่มา					ตัวชี้วัด (KPI)	ผลลัพธ์ที่คาดว่าจะได้รับ	หน่วยงานรับผิดชอบหลัก
				๒๕๖๑ (บาท)	๒๕๖๒ (บาท)	๒๕๖๓ (บาท)	๒๕๖๔ (บาท)	๒๕๖๕ (บาท)			
๑๐.	ก่อสร้างถนนคอนกรีตเสริมเหล็ก บ้านดอนบม หมู่ที่ ๓ ถึงบ้านสมศรี ตำบลโคกก่อ	เพื่อให้การคมนาคมสะดวก	ขนาด กว้าง ๕ เมตร ยาว ๑,๔๔๐ เมตร			๓,๙๖๐,๐๐๐	๓,๙๖๐,๐๐๐	๓,๙๖๐,๐๐๐	ถนน ๑ สาย	การคมนาคมของประชาชนสะดวก	กองช่าง
๑๑.	ก่อสร้างถนนคอนกรีตเสริมเหล็ก บ้านดอนบม หมู่ที่ ๓ ถึงบ้านไชโย หมู่ที่ ๗	เพื่อให้การคมนาคมสะดวก	ขนาด กว้าง ๕ เมตร ยาว ๗๒๐ เมตร			๑,๙๘๐,๐๐๐	๑,๙๘๐,๐๐๐	๑,๙๘๐,๐๐๐	ถนน ๑ สาย	การคมนาคมของประชาชนสะดวก	กองช่าง
๑๒.	ก่อสร้างถนนคอนกรีตเสริมเหล็ก บ้านหนองแก หมู่ ๑๕ ถึงบ้านหนองแปน หมู่ ๑๑	เพื่อให้การคมนาคมสะดวก	ขนาด กว้าง ๕ เมตร ยาว ๑,๔๔๐ เมตร			๓,๙๖๐,๐๐๐	๓,๙๖๐,๐๐๐	๓,๙๖๐,๐๐๐	ถนน ๑ สาย	การคมนาคมของประชาชนสะดวก	กองช่าง
๑๓.	ก่อสร้างถนนคอนกรีตเสริมเหล็ก บ้านหนองแก หมู่ ๔ ถึงบ้านคูแคน หมู่ ๘	เพื่อให้การคมนาคมสะดวก	ขนาด กว้าง ๕ เมตร ยาว ๑,๔๔๐ เมตร			๓,๙๖๐,๐๐๐	๓,๙๖๐,๐๐๐	๓,๙๖๐,๐๐๐	ถนน ๑ สาย	การคมนาคมของประชาชนสะดวก	กองช่าง
๑๔.	ก่อสร้างถนนคอนกรีตเสริมเหล็ก บ้านโพธิ์ทอง - วัดป่าเหล่าไ้ง	เพื่อให้การคมนาคมสะดวก	ขนาด กว้าง ๕ เมตร ยาว ๑๘๐ เมตร			๕๐๐,๐๐๐			ถนน ๑ สาย	การคมนาคมของประชาชนสะดวก	กองช่าง

ที่	โครงการ	วัตถุประสงค์	เป้าหมาย	งบประมาณและที่มา					ตัวชี้วัด (KPI)	ผลลัพธ์ที่คาดว่าจะได้รับ	หน่วยงานรับผิดชอบหลัก
				๒๕๖๑ (บาท)	๒๕๖๒ (บาท)	๒๕๖๓ (บาท)	๒๕๖๔ (บาท)	๒๕๖๕ (บาท)			
๑๕.	ก่อสร้างถนนคอนกรีตเสริมเหล็กเชื่อมระหว่างตำบลถนนสาย บ้านไชโย หมู่ที่ ๗ ถึงบ้านภูดิน ตำบลโคกก่อ	เพื่อให้การคมนาคมสะดวก	ขนาด กว้าง ๔ เมตร ยาว ๑,๐๐๐ เมตร			๑,๙๘๐,๐๐๐	๑,๙๘๐,๐๐๐	๑,๙๘๐,๐๐๐	ถนน ๑ สาย	การคมนาคมของประชาชนสะดวก	กองช่าง
๑๖.	ก่อสร้างถนนคอนกรีตเสริมเหล็กสายบ้านค้อ หมู่ ๙ ถึงบ้านเหล่าโจ้ง ตำบลบรือ	เพื่อให้การคมนาคมสะดวก	ขนาด กว้าง ๕ เมตร ยาว ๗๒๐ เมตร			๑,๙๘๐,๐๐๐	๑,๙๘๐,๐๐๐	๑,๙๘๐,๐๐๐	ถนน ๑ สาย	การคมนาคมของประชาชนสะดวก	กองช่าง
๑๗.	ก่อสร้างถนนคอนกรีตเสริมเหล็กเชื่อมระหว่างตำบลถนนสาย บ้านโคกสำราญ หมู่ที่ ๑๗ ถึงบ้านเป่า ต.กำพี้	เพื่อให้การคมนาคมสะดวก	ขนาด กว้าง ๕ เมตร ยาว ๑,๐๐๐ เมตร			๒,๗๕๐,๐๐๐	๒,๗๕๐,๐๐๐	๒,๗๕๐,๐๐๐	ถนน ๑ สาย	การคมนาคมของประชาชนสะดวก	กองช่าง

ที่	โครงการ	วัตถุประสงค์	เป้าหมาย	งบประมาณและที่มา					ตัวชี้วัด (KPI)	ผลลัพธ์ที่คาดว่าจะได้รับ	หน่วยงานรับผิดชอบหลัก
				๒๕๖๑ (บาท)	๒๕๖๒ (บาท)	๒๕๖๓ (บาท)	๒๕๖๔ (บาท)	๒๕๖๕ (บาท)			
๑๘.	ก่อสร้างถนนคอนกรีตเสริมเหล็กเชื่อมระหว่างตำบลถนนสายบ้านหนองแปน หมู่ ๑๑ ถึงบ้านโพธิ์ทอง หมู่ ๑๔	เพื่อให้การคมนาคมสะดวก	ขนาด กว้าง ๔ เมตร ยาว ๑,๐๐๐ เมตร			๑,๙๘๐,๐๐๐	๑,๙๘๐,๐๐๐	๑,๙๘๐,๐๐๐	ถนน ๑ สาย	การคมนาคมของประชาชนสะดวก	กองช่าง
๑๙.	ก่อสร้างถนนคอนกรีตเสริมเหล็กเชื่อมระหว่างตำบลถนนสายบ้านดอนบมเหนือ หมู่ ๑๖ ตำบลหนองจิกเชื่อมหนองโก ต.หนองโก	เพื่อให้การคมนาคมสะดวก	ขนาด กว้าง ๕ เมตร ยาว ๗๒๐ เมตร			๑,๙๘๐,๐๐๐	๑,๙๘๐,๐๐๐	๑,๙๘๐,๐๐๐	ถนน ๑ สาย	การคมนาคมของประชาชนสะดวก	กองช่าง
๒๐.	ก่อสร้างถนนคอนกรีตเสริมเหล็กบ้านเหล่าโพธิ์ หมู่ ๕ ถึงบ้านเหล่าไฉ้ ต.บรบือ	เพื่อให้การคมนาคมสะดวก	ขนาด กว้าง ๔ เมตร ยาว ๑,๐๐๐ เมตร			๑,๙๘๐,๐๐๐	๑,๙๘๐,๐๐๐	๑,๙๘๐,๐๐๐	ถนน ๑ สาย	การคมนาคมของประชาชนสะดวก	กองช่าง
๒๑.	ก่อสร้างถนนคอนกรีตเสริมเหล็กสายบ้านโคกสี หมู่ที่ ๑๐ ถึงบ้านหอกลอง ต.หนองสิม	เพื่อให้การคมนาคมสะดวก	ขนาด กว้าง ๖ เมตร ยาว ๖๘๐ เมตร			๒,๒๔๔,๐๐๐	๒,๒๔๔,๐๐๐	๒,๒๔๔,๐๐๐	ถนน ๑ สาย	การคมนาคมของประชาชนสะดวก	กองช่าง

ที่	โครงการ	วัตถุประสงค์	เป้าหมาย	งบประมาณและที่มา					ตัวชี้วัด (KPI)	ผลลัพธ์ที่คาดว่าจะได้รับ	หน่วยงานรับผิดชอบหลัก
				๒๕๖๑ (บาท)	๒๕๖๒ (บาท)	๒๕๖๓ (บาท)	๒๕๖๔ (บาท)	๒๕๖๕ (บาท)			
๒๒.	ก่อสร้างถนนคอนกรีตเสริมเหล็ก บ้านหนองจิก หมู่ ๑ ถึงทางแยกสายบ้านค้อ นาตุน	เพื่อให้การคมนาคมสะดวก	ขนาด กว้าง ๕ เมตร ยาว ๒,๐๐๐ เมตร			๕,๕๐๐,๐๐๐	๕,๕๐๐,๐๐๐	๕,๕๐๐,๐๐๐	ถนน ๑ สาย	การคมนาคมของประชาชนสะดวก	กองช่าง
๒๓.	ก่อสร้างถนนคอนกรีตเสริมเหล็ก บ้านหัวนา หมู่ ๒๐ ถึงทางแยกสายบ้านค้อ นาตุน	เพื่อให้การคมนาคมสะดวก	ขนาด กว้าง ๕ เมตร ยาว ๑,๕๐๐ เมตร			๔,๑๒๕,๐๐๐	๔,๑๒๕,๐๐๐	๔,๑๒๕,๐๐๐	ถนน ๑ สาย	การคมนาคมของประชาชนสะดวก	กองช่าง
๒๔.	ก่อสร้างถนนคอนกรีตเสริมเหล็ก บ้านโพธิ์ทอง หมู่ ๑๔ ถึงวัดบ้านเหล่าโจ้ง ต.บรป่า	เพื่อให้การคมนาคมสะดวก	ขนาด กว้าง ๕ เมตร ยาว ๑,๐๐๐ เมตร			๒,๗๕๐,๐๐๐	๒,๗๕๐,๐๐๐	๒,๗๕๐,๐๐๐	ถนน ๑ สาย	การคมนาคมของประชาชนสะดวก	กองช่าง
๒๕.	ก่อสร้างถนนหินคลุกพร้อมบดทับ จากบ้านหนองจิก หมู่ที่ ๑ ถึงบ้านสว่าง หมู่ที่ ๑๒	เพื่อให้การคมนาคมสะดวก	ขนาด กว้าง ๕ เมตร ยาว ๒,๐๐๐ เมตร			๑,๗๐๐,๐๐๐	๑,๗๐๐,๐๐๐	๑,๗๐๐,๐๐๐	ถนน ๑ สาย	การคมนาคมของประชาชนสะดวก	กองช่าง
๒๖.	ปรับปรุงซ่อมแซมถนน คสล. บ้านหัวนาถึงบ้านโคกลีผีวจจรจรแอสฟาลติก	เพื่อให้การคมนาคมสะดวก	ขนาด กว้าง ๕ เมตร ยาว ๑,๖๐๐ เมตร หนา ๐.๐๕ ม.			๒,๙๖๐,๐๐๐	๒,๙๖๐,๐๐๐		ถนน ๑ สาย	การคมนาคมของประชาชนสะดวก	กองช่าง

ที่	โครงการ	วัตถุประสงค์	เป้าหมาย	งบประมาณและที่มา					ตัวชี้วัด (KPI)	ผลลัพธ์ที่คาดว่าจะได้รับ	หน่วยงานรับผิดชอบหลัก
				๒๕๖๑ (บาท)	๒๕๖๒ (บาท)	๒๕๖๓ (บาท)	๒๕๖๔ (บาท)	๒๕๖๕ (บาท)			
๒๗.	ปรับปรุงซ่อมแซม ถนน คสล. บ้านหัวนาถึงบ้านฮ่องไผ่ผิว จราจรแอสฟัลติก	เพื่อให้การคมนาคมสะดวก	ขนาด กว้าง ๕ เมตร ยาว ๑,๘๕๐ เมตร หนา ๐.๐๕ ม.			๓,๔๒๒,๐๐๐	๓,๔๒๒,๐๐๐		ถนน ๑ สาย	การคมนาคมของประชาชนสะดวก	กองช่าง
๒๘.	ปรับปรุงซ่อมแซม ถนน คสล. บ้านค้อถึงบ้านเหล่าโพธิ์ผิว จราจรแอสฟัลติก	เพื่อให้การคมนาคมสะดวก	ขนาด กว้าง ๔ เมตร ยาว ๑,๓๕๐ เมตร หนา ๐.๐๕ ม.			๒,๐๒๔,๐๐๐	๒,๐๒๔,๐๐๐		ถนน ๑ สาย	การคมนาคมของประชาชนสะดวก	กองช่าง
๒๙.	ปรับปรุงซ่อมแซม ถนน คสล. บ้านโนนอุดมผิวจราจรแอสฟัลติก	เพื่อให้การคมนาคมสะดวก	ขนาด กว้าง ๔ เมตร ยาว ๕๐๐ เมตร หนา ๐.๐๕ ม.			๗๗๑,๐๐๐	๗๗๑,๐๐๐		ถนน ๑ สาย	การคมนาคมของประชาชนสะดวก	กองช่าง
๓๐.	ก่อสร้างถนนหินคลุกพร้อมบดทับ จากบ้านโพธิ์ทอง หมู่ที่ ๑๔ ถึงบ้านคูแคน หมู่ที่ ๘	เพื่อให้การคมนาคมสะดวก	ขนาด กว้าง ๕ เมตร ยาว ๒,๐๐๐ เมตร			๑,๗๐๐,๐๐๐	๑,๗๐๐,๐๐๐	๑,๗๐๐,๐๐๐	ถนน ๑ สาย	การคมนาคมของประชาชนสะดวก	กองช่าง
๓๑.	ก่อสร้างถนนหินคลุกพร้อมบดทับ เชื่อมระหว่างตำบล ถนนสายบ้านดอนบม หมู่ที่ ๑๖ ถึงบ้านหนองโก ต.หนองโก	เพื่อให้การคมนาคมสะดวก	ขนาด กว้าง ๕ เมตร ยาว ๘๐๐ เมตร			๗๐๐,๐๐๐	๗๐๐,๐๐๐	๗๐๐,๐๐๐	ถนน ๑ สาย	การคมนาคมของประชาชนสะดวก	กองช่าง

ที่	โครงการ	วัตถุประสงค์	เป้าหมาย	งบประมาณและที่มา					ตัวชี้วัด (KPI)	ผลลัพธ์ที่คาดว่าจะได้รับ	หน่วยงานรับผิดชอบหลัก
				๒๕๖๑ (บาท)	๒๕๖๒ (บาท)	๒๕๖๓ (บาท)	๒๕๖๔ (บาท)	๒๕๖๕ (บาท)			
๓๒.	ปรับปรุงซ่อมแซมผิวจราจรแอสฟัลต์ติกคอนกรีต บ้านค้อ หมู่ที่ ๙	เพื่อให้การคมนาคมสะดวก	ขนาด กว้าง ๔ เมตร ยาว ๓๕๐ เมตร หนา ๐.๐๕ ม.			๔๙๕,๐๐๐	๔๙๕,๐๐๐		ถนน ๑ สาย	การคมนาคมของประชาชนสะดวก	กองช่าง
๓๓.	ปรับปรุงซ่อมแซมผิวจราจรแอสฟัลต์ติกคอนกรีต บ้านหนองจิก หมู่ที่ ๑	เพื่อให้การคมนาคมสะดวก	ขนาด กว้าง ๔ เมตร ยาว ๓๒๕ เมตร หนา ๐.๐๕ ม.			๔๕๙,๐๐๐	๔๕๙,๐๐๐		ถนน ๑ สาย	การคมนาคมของประชาชนสะดวก	กองช่าง
๓๔.	ปรับปรุงซ่อมแซมผิวจราจรแอสฟัลต์ติกคอนกรีต บ้านโนนอุดม หมู่ที่ ๑๓	เพื่อให้การคมนาคมสะดวก	ขนาด กว้าง ๔ เมตร ยาว ๓๕๐ เมตร หนา ๐.๐๕ ม.			๔๙๕,๐๐๐	๔๙๕,๐๐๐		ถนน ๑ สาย	การคมนาคมของประชาชนสะดวก	กองช่าง
๓๕.	ก่อสร้างถนนคอนกรีตเสริมเหล็ก บ้านคูแคน หมู่ ๘ ช่วงที่นางจุฬาพร สมดี - หัวคูแคน (หนองคูขาด)	เพื่อให้การคมนาคมสะดวก	ขนาด กว้าง ๔ เมตร ยาว ๒๒๘ เมตร			๔๙๖,๐๐๐			ถนน ๑ สาย	การคมนาคมของประชาชนสะดวก	กองช่าง
๓๖.	ก่อสร้างถนนคอนกรีตเสริมเหล็ก บ้านคูแคน หมู่ ๘ ช่วงที่นางอมร นามทับ - บ้านนางทองพูน วงมนตรี	เพื่อให้การคมนาคมสะดวก	ขนาด กว้าง ๔ เมตร ยาว ๙๔ เมตร			๒๐๖,๐๐๐			ถนน ๑ สาย	การคมนาคมของประชาชนสะดวก	กองช่าง

ที่	โครงการ	วัตถุประสงค์	เป้าหมาย	งบประมาณและที่มา					ตัวชี้วัด (KPI)	ผลลัพธ์ที่คาดว่าจะได้รับ	หน่วยงานรับผิดชอบหลัก
				๒๕๖๑ (บาท)	๒๕๖๒ (บาท)	๒๕๖๓ (บาท)	๒๕๖๔ (บาท)	๒๕๖๕ (บาท)			
๓๗.	ก่อสร้างถนนหินคลุกพร้อมบดทับ เชื่อมระหว่างหมู่บ้าน ถนนสายบ้านคูแคน หมู่ที่ ๘ ถึงบ้านหนองแก หมู่ที่ ๔	เพื่อให้การคมนาคมสะดวก	ขนาด กว้าง ๕ เมตร ยาว ๒,๐๐๐ เมตร			๑,๗๐๐,๐๐๐	๑,๗๐๐,๐๐๐	๑,๗๐๐,๐๐๐	ถนน ๑ สาย	การคมนาคมของประชาชนสะดวก	กองช่าง
๓๘.	ก่อสร้างถนนหินคลุกพร้อมบดทับ เชื่อมระหว่างตำบล ถนนสายบ้านโคกสี หมู่ที่ ๑๐ ถึงบ้านฮ่องน้อย ตำบลกำพี้	เพื่อให้การคมนาคมสะดวก	ขนาด กว้าง ๕ เมตร ยาว ๒,๐๐๐ เมตร			๑,๗๐๐,๐๐๐	๑,๗๐๐,๐๐๐	๑,๗๐๐,๐๐๐	ถนน ๑ สาย	การคมนาคมของประชาชนสะดวก	กองช่าง
๓๙.	ก่อสร้างถนนหินคลุกพร้อมบดทับ เชื่อมระหว่างหมู่บ้าน ถนนสายบ้านของแมว หมู่ที่ ๒ ถึงบ้านสว่าง หมู่ที่ ๑๒	เพื่อให้การคมนาคมสะดวก	ขนาด กว้าง ๕ เมตร ยาว ๑,๖๐๐ เมตร			๑,๔๐๐,๐๐๐	๑,๔๐๐,๐๐๐	๑,๔๐๐,๐๐๐	ถนน ๑ สาย	การคมนาคมของประชาชนสะดวก	กองช่าง
๔๐.	ก่อสร้างถนนหินคลุกพร้อมบดทับ เชื่อมระหว่างตำบล ถนนสายบ้านค้อ หมู่ที่ ๙ ถึงบ้านเหล่าโง้ง ตำบลบรบือ	เพื่อให้การคมนาคมสะดวก	ขนาด กว้าง ๔ เมตร ยาว ๕๐๐ เมตร			๔๐๐,๐๐๐	๔๐๐,๐๐๐	๔๐๐,๐๐๐	ถนน ๑ สาย	การคมนาคมของประชาชนสะดวก	กองช่าง
๔๑.	ขยายผิวจราจรคอนกรีตเสริมเหล็กถนนสายบ้านค้อ หมู่ที่ ๙ ถึง หนองบ่อเทศบาลตำบลบรบือ	เพื่อให้การคมนาคมสะดวก	ขยายผิวจราจรคอนกรีตเสริมเหล็ก สองข้างทาง กว้าง ๓ เมตร ยาว ๕๒๐ เมตร				๒,๐๐๐,๐๐๐		ถนน ๑ สาย	การคมนาคมของประชาชนสะดวก	กองช่าง

ที่	โครงการ	วัตถุประสงค์	เป้าหมาย	งบประมาณและที่มา					ตัวชี้วัด (KPI)	ผลลัพธ์ที่คาดว่าจะได้รับ	หน่วยงานรับผิดชอบหลัก
				๒๕๖๑ (บาท)	๒๕๖๒ (บาท)	๒๕๖๓ (บาท)	๒๕๖๔ (บาท)	๒๕๖๕ (บาท)			
๔๒.	ก่อสร้างถนนหินคลุกพร้อมบดทับ สายบ้านโคกสำราญ ตำบลหนองจิก ถึงบ้านเป่า ตำบลกำแพง	เพื่อให้การคมนาคมสะดวก	ขนาด กว้าง ๕ เมตร ยาว ๑,๖๐๐ เมตร			๑,๔๐๐,๐๐๐	๑,๔๐๐,๐๐๐	๑,๔๐๐,๐๐๐	ถนน ๑ สาย	การคมนาคมของประชาชนสะดวก	กองช่าง
๔๓.	ก่อสร้างถนนหินคลุกพร้อมบดทับ ถนนสายบ้านหนองแปน หมู่ที่ ๑๑ ถึงบ้านดอนบม หมู่ที่ ๓	เพื่อให้การคมนาคมสะดวก	ขนาด กว้าง ๕ เมตร ยาว ๒,๐๐๐ เมตร			๑,๗๐๐,๐๐๐	๑,๗๐๐,๐๐๐	๑,๗๐๐,๐๐๐	ถนน ๑ สาย	การคมนาคมของประชาชนสะดวก	กองช่าง
๔๔.	ก่อสร้างถนนหินคลุกพร้อมบดทับ ถนนสายบ้านไชโย หมู่ที่ ๗ ถึงบ้านดอนบม หมู่ที่ ๓	เพื่อให้การคมนาคมสะดวก	ขนาด กว้าง ๕ เมตร ยาว ๓,๐๐๐ เมตร			๒,๕๐๐,๐๐๐	๒,๕๐๐,๐๐๐	๒,๕๐๐,๐๐๐	ถนน ๑ สาย	การคมนาคมของประชาชนสะดวก	กองช่าง
๔๕.	ก่อสร้างถนนหินคลุกพร้อมบดทับ ถนนสายบ้านสว่าง หมู่ที่ ๑๒ ถึงบ้านหนองจิก หมู่ที่ ๑	เพื่อให้การคมนาคมสะดวก	ขนาด กว้าง ๕ เมตร ยาว ๓,๐๐๐ เมตร			๒,๕๐๐,๐๐๐	๒,๕๐๐,๐๐๐	๒,๕๐๐,๐๐๐	ถนน ๑ สาย	การคมนาคมของประชาชนสะดวก	กองช่าง
๔๖.	ก่อสร้างถนนคอนกรีตเสริมเหล็ก บ้านหนองแปน หมู่ที่ ๑๑	เพื่อให้การคมนาคมสะดวก	ไปทางบ้านดอนบม ขนาดกว้าง ๕ เมตร ยาว ๑,๐๐๐ เมตร			๑,๐๐๐,๐๐๐	๑,๐๐๐,๐๐๐	๑,๐๐๐,๐๐๐	ถนน ๑ สาย	การคมนาคมของประชาชนสะดวก	กองช่าง

ที่	โครงการ	วัตถุประสงค์	เป้าหมาย	งบประมาณและที่มา					ตัวชี้วัด (KPI)	ผลลัพธ์ที่คาดว่าจะได้รับ	หน่วยงานรับผิดชอบหลัก	
				๒๕๖๑ (บาท)	๒๕๖๒ (บาท)	๒๕๖๓ (บาท)	๒๕๖๔ (บาท)	๒๕๖๕ (บาท)				
๔๗.	ก่อสร้างถนนคอนกรีตเสริมเหล็ก บ้านหัวนา หมู่ที่ ๖	เพื่อให้การคมนาคมสะดวก	จากจุด เมรุบ้านหัวนา ไปถึงนายทองศูนย์ หม้อยู่ ขนากกว้าง ๕ เมตร ยาว ๑,๕๐๐ เมตร			๑,๐๐๐,๐๐๐	๑,๐๐๐,๐๐๐	๑,๐๐๐,๐๐๐	ถนน ๑ สาย	การคมนาคมของประชาชนสะดวก	กองช่าง	
๔๘.	บ่อระบายน้ำระบบปิด (ธนาคารน้ำใต้ดิน) ชุมชนบ้านหนองจิกหนองแปน	แก้ปัญหาหน้าเสียวจากชุมชน	บ่อปิด จำนวน ๖ บ่อ Ø ๐.๖๐ เมตร ลึก ๖ เมตร พิกัดจุด (๑) ๑๖° ๑'๔๑.๘๑"น ๑๐๓° ๙'๔๗.๕๒" ตะวันออก (๒) ๑๖° ๑'๓๙.๕๐"น ๑๐๓° ๙'๕๑.๘๖" ตะวันออก (๓) ๑๖° ๑'๓๒.๒๒"น ๑๐๓° ๙'๔๖.๕๒" ตะวันออก (๔) ๑๖° ๑'๒๘.๕๐"น ๑๐๓° ๙'๔๔.๘๓" ตะวันออก (๕) ๑๖° ๑'๒๕.๗๕"น ๑๐๓° ๙'๔๓.๗๐" ตะวันออก (๖) ๑๖° ๑'๒๕.๓๖"น ๑๐๓° ๙'๓๔.๙๔" ตะวันออก (๗) ๑๖° ๑'๓๓.๘๙"น ๑๐๓° ๙'๓๕.๘๔" ตะวันออก (๘) ๑๖° ๑'๓๐.๕๓"น ๑๐๓° ๙'๔๒.๘๖" ตะวันออก		๑๔๓,๐๐๐	๑๔๓,๐๐๐				ธนาคารน้ำใต้ดินระบบปิด ๘ บ่อ	ไม่มีน้ำเสียวในชุมชน	กองช่าง

ที่	โครงการ	วัตถุประสงค์	เป้าหมาย	งบประมาณและที่มา					ตัวชี้วัด (KPI)	ผลลัพธ์ที่คาดว่าจะได้รับ	หน่วยงานรับผิดชอบหลัก
				๒๕๖๑ (บาท)	๒๕๖๒ (บาท)	๒๕๖๓ (บาท)	๒๕๖๔ (บาท)	๒๕๖๕ (บาท)			
๔๙.	บ่อระบายน้ำระบบปิด (ธนาคารน้ำใต้ดิน) ชุมชนบ้านโคกลี, โศภสาราญ หมู่ที่ ๑๐,๑๗	แก้ปัญหาหน้าเสี่ยจากชุมชน	บ่อปิด จำนวน ๖ บ่อ Ø ๐.๖๐ เมตร ลึก ๖ เมตร พิกัดจุด (๑) ๑๕°๕๙'๕๔.๕๕" น ๑๐๓° ๘'๑.๓๐" ตะวันออก (๒) ๑๕°๕๙'๕๙.๓๕" น ๑๐๓° ๘'๘.๗๑" ตะวันออก (๓) ๑๖° ๐'๗.๖๘" น ๑๐๓° ๘'๑.๕๒" ตะวันออก (๔) ๑๕°๕๙'๕๗.๗๐" น ๑๐๓° ๘'๘.๗๔" ตะวันออก (๕) ๑๖° ๐'๒.๑๓" น ๑๐๓° ๘'๘.๘๒" ตะวันออก (๖) ๑๕°๕๙'๕๘.๗๐" น ๑๐๓° ๗'๕๖.๒๗" ตะวันออก		๑๐๐,๐๐๐	๑๐๐,๐๐๐			ธนาคารน้ำใต้ดินระบบปิด ๖ บ่อ	ไม่มีน้ำเสียในชุมชน	กองช่าง
๕๐.	บ่อระบายน้ำระบบปิด (ธนาคารน้ำใต้ดิน) ชุมชนบ้านหัวนาสว่าง หมู่ที่ ๖,๑๒,๒๐	แก้ปัญหาหน้าเสี่ยจากชุมชน	บ่อปิด จำนวน ๖ บ่อ Ø ๐.๖๐ เมตร ลึก ๖ เมตร พิกัดจุด (๑) ๑๖° ๐'๗.๔๔" น ๑๐๓° ๘'๕๒.๑๖" ตะวันออก (๒) ๑๖° ๐'๘.๔๕" น ๑๐๓° ๘'๓๑.๘๙" ตะวันออก (๓) ๑๖° ๐'๓.๕๕" น ๑๐๓° ๘'๓๒.๐๓" ตะวันออก (๔) ๑๕°๕๙'๕๗.๓๑" น ๑๐๓° ๘'๓๒.๐๘" ตะวันออก (๕) ๑๕°๕๙'๕๓.๖๗" น ๑๐๓° ๘'๓๒.๕๒" ตะวันออก (๖) ๑๖° ๐'๕.๓๙" น ๑๐๓° ๘'๔๕.๗๕" ตะวันออก (๗) ๑๖° ๐'๕.๘๘" น ๑๐๓° ๘'๔๙.๗๐" ตะวันออก (๘) ๑๖° ๐'๑๒.๑๖" น ๑๐๓° ๘'๔๖.๙๖" ตะวันออก (๙) ๑๖° ๐'๕.๘๓" น ๑๐๓° ๘'๔๓.๒๐" ตะวันออก		๑๖๐,๐๐๐	๑๖๐,๐๐๐			ธนาคารน้ำใต้ดินระบบปิด ๙ บ่อ	ไม่มีน้ำเสียในชุมชน	กองช่าง

ที่	โครงการ	วัตถุประสงค์	เป้าหมาย	งบประมาณและที่มา					ตัวชี้วัด (KPI)	ผลลัพธ์ที่คาดว่าจะได้รับ	หน่วยงานรับผิดชอบหลัก
				๒๕๖๑ (บาท)	๒๕๖๒ (บาท)	๒๕๖๓ (บาท)	๒๕๖๔ (บาท)	๒๕๖๕ (บาท)			
๕๑.	บ่อระบายน้ำระบบปิด (ธนาคารน้ำใต้ดิน) ชุมชนบ้านค้อ, โนนอุดม	แก้ปัญหาหน้าเสี่ยจากชุมชน	บ่อปิด จำนวน ๖ บ่อ Ø ๐.๖๐ เมตร ลึก ๖ เมตร พิกัดจุด (๑) ๑๖° ๒'๕.๕๕"น ๑๐๓° ๘'๒๓.๖๗"ตะวันออก (๒) ๑๖° ๑'๕๗.๒๕"น ๑๐๓° ๘'๑๑.๗๘" ตะวันออก (๓) ๑๖° ๑'๕๓.๖๑"น ๑๐๓° ๘'๒๔.๕๖" ตะวันออก (๔) ๑๖° ๑'๔๘.๖๓"น ๑๐๓° ๘'๑๐.๐๕" ตะวันออก (๕) ๑๖° ๑'๔๕.๒๐"น ๑๐๓° ๘'๑๕.๑๙" ตะวันออก (๖) ๑๖° ๑'๔๑.๙๖"น ๑๐๓° ๘'๙.๐๗" ตะวันออก		๑๐๐,๐๐๐	๑๐๐,๐๐๐			ธนาคารน้ำใต้ดินระบบปิด ๖ บ่อ	ไม่มีน้ำเสียในชุมชน	กองช่าง
๕๒.	บ่อระบายน้ำระบบปิด (ธนาคารน้ำใต้ดิน) ชุมชนบ้านเหล่าโพธิ์, โพธิ์ทอง	แก้ปัญหาหน้าเสี่ยจากชุมชน	บ่อปิด จำนวน ๖ บ่อ Ø ๐.๖๐ เมตร ลึก ๖ เมตร พิกัดจุด (๑) ๑๖° ๒'๑๕.๕๐"น ๑๐๓° ๙'๑๐.๕๔" ตะวันออก (๒) ๑๖° ๒'๑๕.๕๐"น ๑๐๓° ๙'๑๐.๕๔" ตะวันออก (๓) ๑๖° ๒'๒๐.๖๐"น ๑๐๓° ๙'๒๖.๐๘" ตะวันออก (๔) ๑๖° ๒'๑๖.๖๓"น ๑๐๓° ๙'๓๓.๕๗" ตะวันออก (๕) ๑๖° ๒'๑๙.๖๑"น ๑๐๓° ๙'๕๑.๓๓" ตะวันออก (๖) ๑๖° ๒'๒๖.๘๒"น ๑๐๓° ๙'๒๓.๙๖" ตะวันออก		๑๐๐,๐๐๐	๑๐๐,๐๐๐			ธนาคารน้ำใต้ดินระบบปิด ๖ บ่อ	ไม่มีน้ำเสียในชุมชน	กองช่าง

ที่	โครงการ	วัตถุประสงค์	เป้าหมาย	งบประมาณและที่มา					ตัวชี้วัด (KPI)	ผลลัพธ์ที่คาดว่าจะได้รับ	หน่วยงานรับผิดชอบหลัก
				๒๕๖๑ (บาท)	๒๕๖๒ (บาท)	๒๕๖๓ (บาท)	๒๕๖๔ (บาท)	๒๕๖๕ (บาท)			
๕๓.	บ่อระบายน้ำระบบปิด (ธนาคารน้ำใต้ดิน) ชุมชนบ้านคูแคน,ดอนบม	แก้ปัญหาหน้าเสี่ยจากชุมชน	บ่อปิด จำนวน ๖ บ่อ Ø ๐.๖๐ เมตร ลึก ๖ เมตร พิกัดจุด (๑) ๑๖° ๒'๑๑.๓๗"น ๑๐๓°๑๑'๕๘.๖๑"ตะวันออก (๒) ๑๖° ๒'๑๔.๐๔"น ๑๐๓°๑๑'๔๙.๓๒" ตะวันออก (๓) ๑๖° ๒'๘.๓๘"น ๑๐๓°๑๑'๕๖.๙๓" ตะวันออก(๔) ๑๖° ๒'๙.๐๗"น ๑๐๓°๑๑'๔๗.๕๙" ตะวันออก (๕) ๑๖° ๒'๑๒.๗๒"น ๑๐๓°๑๑'๕๓.๔๖" ตะวันออก (๖) ๑๖° ๒'๒๓.๖๙"น ๑๐๓°๑๑'๔๘.๖๒" ตะวันออก (๗) ๑๖° ๒'๙.๗๒"น ๑๐๓°๑๒'๓.๓๕" ตะวันออก (๘) ๑๖° ๑'๕๔.๕๕"น ๑๐๓°๑๒'๑๐.๗๑" ตะวันออก (๙) ๑๖° ๑'๕๕.๗๙"น ๑๐๓°๑๒'๑๓.๕๖" ตะวันออก (๑๐) ๑๖° ๑'๕๓.๓๒"น ๑๐๓°๑๒'๑๙.๓๗" ตะวันออก (๑๑) ๑๖° ๒'๐.๕๐"น ๑๐๓°๑๒'๑๗.๙๒" ตะวันออก (๑๒) ๑๖° ๑'๔๖.๘๓"น ๑๐๓°๑๒'๑๒.๓๐" ตะวันออก		๒๑๔,๐๐๐	๒๑๔,๐๐๐			ธนาคารน้ำใต้ดินระบบปิด ๑๒ บ่อ	ไม่มีน้ำเสียในชุมชน	กองช่าง

ที่	โครงการ	วัตถุประสงค์	เป้าหมาย	งบประมาณและที่มา					ตัวชี้วัด (KPI)	ผลลัพธ์ที่คาดว่าจะได้รับ	หน่วยงานรับผิดชอบหลัก
				๒๕๖๑ (บาท)	๒๕๖๒ (บาท)	๒๕๖๓ (บาท)	๒๕๖๔ (บาท)	๒๕๖๕ (บาท)			
๕๔.	บ่อระบายน้ำระบบปิด (ธนาคารน้ำใต้ดิน) ชุมชนหนองแก	แก้ปัญหาหน้าเสี้ยจากชุมชน	บ่อปิด จำนวน ๖ บ่อ Ø ๐.๖๐ เมตร ลึก ๖ เมตร พิกัดจุด (๑) ๑๖° ๒'๕๖.๗๐" น ๑๐๓°๑๐'๒๖.๓๒" ตะวันออก (๒) ๑๖° ๒'๕๒.๕๐" น ๑๐๓°๑๐'๑๕.๘๐" ตะวันออก (๓) ๑๖° ๓'๓.๗๙" น ๑๐๓°๑๐'๑๔.๙๕" ตะวันออก (๔) ๑๖° ๒'๕๙.๖๓" น ๑๐๓°๑๐'๒๒.๖๗" ตะวันออก (๖) ๑๖° ๓'๓.๘๘" น ๑๐๓°๑๐'๑๙.๘๙" ตะวันออก (๗) ๑๖° ๓'๑.๗๗" น ๑๐๓°๑๐'๒๖.๙๑" ตะวันออก (๘) ๑๖° ๒'๔๓.๗๘" น ๑๐๓°๑๐'๓๑.๓๐" ตะวันออก (๙) ๑๖° ๒'๔๔.๐๕" น ๑๐๓°๑๐'๒๕.๓๐" ตะวันออก		๑๖๐,๐๐๐	๑๖๐,๐๐๐			ธนาคารน้ำใต้ดินระบบปิด ๙ บ่อ	ไม่มีน้ำเสียในชุมชน	กองช่าง

ที่	โครงการ	วัตถุประสงค์	เป้าหมาย	งบประมาณและที่มา					ตัวชี้วัด (KPI)	ผลลัพธ์ที่ คาดว่าจะ ได้รับ	หน่วยงาน รับผิดชอบ หลัก	
				๒๕๖๑ (บาท)	๒๕๖๒ (บาท)	๒๕๖๓ (บาท)	๒๕๖๔ (บาท)	๒๕๖๕ (บาท)				
๕๕.	บ่อระบายน้ำ ระบบปิด (ธนาคารน้ำใต้ดิน) ชุมชนไชโย, โนน ทอง, ซองแมว	แก้ปัญหาหน้า เสียจากชุมชน	บ่อปิด จำนวน ๖ บ่อ \varnothing ๐.๖๐ เมตร ลึก ๖ เมตร พิกัดจุด (๑) $16^{\circ} 0'33.48''$ น $103^{\circ}11'21.32''$ ตะวันออก (2) 16° $0'26.54''$ น $103^{\circ}11'28.74''$ ตะวันออก (3) $16^{\circ} 0'25.20''$ น $103^{\circ}11'27.11''$ ตะวันออก (4) $16^{\circ} 0'32.69''$ น $103^{\circ}11'25.67''$ ตะวันออก (5) 16° $0'24.62''$ น $103^{\circ}11'8.58''$ ตะวันออก (6) $16^{\circ} 0'19.77''$ น $103^{\circ}11'11.23''$ ตะวันออก (7) $16^{\circ} 0'11.64''$ น $103^{\circ}11'11.54''$ ตะวันออก (8) 16° $0'12.08''$ น $103^{\circ}11'1.94''$ ตะวันออก (9) $16^{\circ} 0'14.35''$ น $103^{\circ}11'11.51''$ ตะวันออก (10) $16^{\circ} 0'20.82''$ น $103^{\circ}11'4.04''$ ตะวันออก		๑๗๘,๐๐๐	๑๗๘,๐๐๐				ธนาคารน้ำ ใต้ดินระบบ ปิด ๑๐ บ่อ	ไม่มีน้ำเสีย ในชุมชน	กองช่าง

ยุทธศาสตร์จังหวัดที่ ๑ ปรับโครงสร้างการผลิตด้านการเกษตรให้เอื้อต่อการผลิตสินค้าเกษตรและอาหารคุณภาพ และ

ยุทธศาสตร์จังหวัดที่ ๒ ส่งเสริมการค้า การลงทุน และการท่องเที่ยวเชิงสร้างสรรค์ และวัฒนธรรม เป็นมิตรกับสิ่งแวดล้อม

ยุทธศาสตร์การพัฒนาศูนย์ปกครองส่วนท้องถิ่นในจังหวัดที่ ๒ การสร้างความเข้มแข็งของสังคมและชุมชนในท้องถิ่น

ยุทธศาสตร์การพัฒนาศูนย์ปกครองส่วนท้องถิ่นในจังหวัดที่ ๓ ด้านพัฒนาโครงสร้างการผลิตและสร้างความมั่นคงทางเศรษฐกิจในท้องถิ่น โดยให้ความสำคัญต่อกระบวนการ

๓. ยุทธศาสตร์การพัฒนาด้านเศรษฐกิจ

๒.๒ แผนงานพัฒนาแหล่งน้ำตามธรรมชาติ

ที่	โครงการ	วัตถุประสงค์	เป้าหมาย	งบประมาณและที่มา					ตัวชี้วัด (KPI)	ผลลัพธ์ที่คาดว่าจะได้รับ	หน่วยงานรับผิดชอบหลัก
				๒๕๖๑ (บาท)	๒๕๖๒ (บาท)	๒๕๖๓ (บาท)	๒๕๖๔ (บาท)	๒๕๖๕ (บาท)			
๑.	ธนาคารน้ำใต้ดินระบบเปิด(ขุดลอกหนองหัวนา)	เพื่อให้เกษตรกรมีน้ำเพียงพอแก่การทำเกษตร	กว้าง ๕๐ ม. ยาว ๑๐ ม. ลึก ๓ ม. ๑๕°๕๙'๕๕.๕๐"น ๑๐๓° ๘'๔๙.๑๖"ตะวันออก			๘,๐๙๙,๐๐๐			ขุดลอกหนองน้ำจำนวน ๑ แห่ง	เกษตรกรมีน้ำเพียงพอแก่การทำเกษตร	กองส่งเสริมการเกษตร
๒.	ธนาคารน้ำใต้ดินระบบเปิด(ลำห้วยอีบอด)	เพื่อให้เกษตรกรมีน้ำเพียงพอแก่การทำเกษตร	กว้าง ๒๐ ม. ยาว ๓๐๐ ม. ลึก ๓ ม. จุดเริ่มต้น ๑๕°๕๙'๑๓.๙๑"น ๑๐๓° ๙'๑๐.๗๘"ตะวันออก จุดสิ้นสุด ๑๕°๕๙'๖.๓๑"น ๑๐๓° ๘'๕๕.๐๑"ตะวันออก		๑,๑๓๔,๐๐๐	๑,๑๓๔,๐๐๐			ขุดลอกลำห้วยจำนวน ๓ จุด	เกษตรกรมีน้ำเพียงพอแก่การทำเกษตร	กองส่งเสริมการเกษตร
๓.	ธนาคารน้ำใต้ดินระบบเปิด(ขุดลอกลำห้วยไซโย)	เพื่อให้เกษตรกรมีน้ำเพียงพอแก่การทำเกษตร	กว้าง ๑๒ ม. ยาว ๓๐๐ ม. ลึก ๔ ม. จุดเริ่มต้น ๑๖° ๐'๒๑.๒๗"น ๑๐๓°๑๑'๓๘.๑๗"ตะวันออก จุดสิ้นสุด ๑๖° ๐'๓๓.๔๖"น ๑๐๓°๑๑'๔๕.๙๕"ตะวันออก		๙๐๐,๐๐๐	๙๐๐,๐๐๐			ขุดลอกลำห้วยจำนวน ๓ จุด	เกษตรกรมีน้ำเพียงพอแก่การทำเกษตร	กองส่งเสริมการเกษตร

ที่	โครงการ	วัตถุประสงค์	เป้าหมาย	งบประมาณและที่มา					ตัวชี้วัด (KPI)	ผลลัพธ์ที่คาดว่าจะได้รับ	หน่วยงานรับผิดชอบหลัก
				๒๕๖๑ (บาท)	๒๕๖๒ (บาท)	๒๕๖๓ (บาท)	๒๕๖๔ (บาท)	๒๕๖๕ (บาท)			
๔.	ธนาคารน้ำใต้ดิน ระบบเปิด(ขุดลอกหนองประดู่)	เพื่อให้เกษตรกรมีน้ำเพียงพอแก่การทำเกษตร	กว้าง ๔๐ ม. ยาว ๔๐ ม. ลึก ๓ ม.		๓๐๐,๐๐๐				ขุดลอกลำห้วย จำนวน ๑ แห่ง	เกษตรกรมีน้ำเพียงพอแก่การทำเกษตร	กองส่งเสริมการเกษตร
๕.	ธนาคารน้ำใต้ดิน ระบบเปิด(ขุดลอกหนองเหล่าโพธิ์โพธิทอง)	เพื่อให้เกษตรกรมีน้ำเพียงพอแก่การทำเกษตร	กว้าง ๘๐ ม. ยาว ๘๐ ม. ลึก ๔ ม.			๑,๖๑๒,๘๐๐			ขุดลอกหนองน้ำจำนวน ๑ แห่ง	เกษตรกรมีน้ำเพียงพอแก่การทำเกษตร	กองส่งเสริมการเกษตร
๖.	ธนาคารน้ำใต้ดิน ระบบเปิด(ขุดลอกหนองแก)	เพื่อให้เกษตรกรมีน้ำเพียงพอแก่การทำเกษตร	กว้าง ๘๐ ม. ยาว ๑๐๐ ม. ลึก ๔ ม.			๒,๐๑๖,๐๐๐			ขุดลอกหนองน้ำจำนวน ๑ แห่ง	เกษตรกรมีน้ำเพียงพอแก่การทำเกษตร	กองส่งเสริมการเกษตร
๗.	ขุดลอกลำห้วยหนองแก บ้านหนองแก หมู่ที่ ๔ ตำบลหนองจิก อำเภอบรบือ จังหวัดมหาสารคาม	เพื่อให้เกษตรกรมีน้ำเพียงพอแก่การทำเกษตร	ปากบ้นกว้าง ๘ ม. ลึก ๓ ม. ยาว ๓๐ ม. ระยะลาด ๑:๑ จำนวน ๑๕ บ่อ				๔๓๙,๐๐๐		ขุดลอกหนองน้ำจำนวน ๑ แห่ง	เกษตรกรมีน้ำเพียงพอแก่การทำเกษตร	กองส่งเสริมการเกษตร
๘.	ธนาคารน้ำใต้ดิน ระบบเปิด(ขุดลอกหนองแปน)	เพื่อให้เกษตรกรมีน้ำเพียงพอแก่การทำเกษตร	กว้าง ๓๐ ม.ยาว ๔๐ ม. ลึก ๔ ม. ๑๖° ๑'๕๑.๕๐"น ๑๐๓° ๙'๔๙.๓๑"ตะวันออก		๓๐๐,๐๐๐	๓๐๐,๐๐๐			ขุด จำนวน ๑๕ บ่อ	เกษตรกรมีน้ำเพียงพอแก่การทำเกษตร	กองส่งเสริมการเกษตร
๙.	ธนาคารน้ำใต้ดิน ระบบเปิด(ขุดลอกหนองจิก)	เพื่อให้เกษตรกรมีน้ำเพียงพอแก่การทำเกษตร	กว้าง ๔๐ ม. ยาว ๑๕๐ ม. ลึก ๔ ม. ๑๖° ๑'๒๓.๑๒"น ๑๐๓° ๙'๕๙.๕๖"ตะวันออก			๑,๐๗๑,๐๐๐			ขุดลอกหนองน้ำจำนวน ๑ แห่ง	เกษตรกรมีน้ำเพียงพอแก่การทำเกษตร	กองส่งเสริมการเกษตร

ที่	โครงการ	วัตถุประสงค์	เป้าหมาย	งบประมาณและที่มา					ตัวชี้วัด (KPI)	ผลลัพธ์ที่คาดว่าจะได้รับ	หน่วยงานรับผิดชอบหลัก
				๒๕๖๑ (บาท)	๒๕๖๒ (บาท)	๒๕๖๓ (บาท)	๒๕๖๔ (บาท)	๒๕๖๕ (บาท)			
๑๐.	ธนาคารน้ำใต้ดินระบบเปิด(ขุดลอกหนองคู)	เพื่อให้เกษตรกรมีน้ำเพียงพอแก่การทำการเกษตร	กว้าง ๕๐ ม. ยาว ๘๐ ม. ลึก ๔ ม. ๑๖° ๑'๔๗.๔๑"น ๑๐๓° ๘'๒๓.๙๐"ตะวันออก		๑,๐๐๐,๐๐๐	๑,๐๐๐,๐๐๐			ขุดลอกหนองน้ำจำนวน ๑ แห่ง	เกษตรกรมีน้ำเพียงพอแก่การทำ การเกษตร	กองส่งเสริมการเกษตร
๑๑.	ธนาคารน้ำใต้ดินระบบเปิด(ขุดลอกหนองห้อยมน้อย)	เพื่อให้เกษตรกรมีน้ำเพียงพอแก่การทำการเกษตร	กว้าง ๔๐ ม. ยาว ๔๐ ม. ลึก ๔ ม. ๑๖° ๒'๑๕.๗๕"น ๑๐๓° ๑๒'๑.๖๕"ตะวันออก		๔๐๐,๐๐๐	๔๐๐,๐๐๐			ขุดลอกหนองน้ำจำนวน ๑ แห่ง	เกษตรกรมีน้ำเพียงพอแก่การทำ การเกษตร	กองส่งเสริมการเกษตร
๑๒.	ธนาคารน้ำใต้ดินระบบเปิด(ขุดลอกลำห้วยของแมว)	เพื่อให้เกษตรกรมีน้ำเพียงพอแก่การทำการเกษตร	กว้าง ๑๒ ม. ยาว ๓๐๐ ม. ลึก ๓ ม.			๖๘๐,๔๐๐			ขุดลอกหนองน้ำจำนวน ๑ แห่ง	เกษตรกรมีน้ำเพียงพอแก่การทำ การเกษตร	กองส่งเสริมการเกษตร
๑๓.	ธนาคารน้ำใต้ดินระบบเปิด(ขุดลอกลำห้วยวังโพน)	เพื่อให้เกษตรกรมีน้ำเพียงพอแก่การทำการเกษตร	กว้าง ๑๒ ม. ยาว ๓๐๐ ม. ลึก ๓ ม.			๖๘๐,๔๐๐			ขุดลอกหนองน้ำจำนวน ๑ แห่ง	เกษตรกรมีน้ำเพียงพอแก่การทำ การเกษตร	กองส่งเสริมการเกษตร
๑๔.	ธนาคารน้ำใต้ดินระบบเปิด(ขุดลอกลำห้วยคูแค้น)	เพื่อให้เกษตรกรมีน้ำเพียงพอแก่การทำการเกษตร	กว้าง ๑๒ ม. ยาว ๓๐๐ ม. ลึก ๓ ม.			๖๘๐,๔๐๐			ขุดลอกหนองน้ำจำนวน ๑ แห่ง	เกษตรกรมีน้ำเพียงพอแก่การทำ การเกษตร	กองส่งเสริมการเกษตร
๑๕.	ขุดลอกลำห้วยคูแค้นบ้านคูแค้น หมู่ที่ ๘ ตำบลหนองจิก อำเภอศรีบัว จังหวัดมหาสารคาม	เพื่อให้เกษตรกรมีน้ำเพียงพอแก่การทำการเกษตร	ปากบนกว้าง ๙ ม. ลึก ๓ ม. ยาว ๓๐ ม. ระยะลาด ๑:๑ จำนวน ๑๕ บ่อ				๔๓๙,๐๐๐		ขุด จำนวน ๑๕ บ่อ	เกษตรกรมีน้ำเพียงพอแก่การทำ การเกษตร	กองส่งเสริมการเกษตร

ที่	โครงการ	วัตถุประสงค์	เป้าหมาย	งบประมาณและที่มา					ตัวชี้วัด (KPI)	ผลลัพธ์ที่ คาดว่าจะ ได้รับ	หน่วยงาน รับผิดชอบ หลัก
				๒๕๖๑ (บาท)	๒๕๖๒ (บาท)	๒๕๖๓ (บาท)	๒๕๖๔ (บาท)	๒๕๖๕ (บาท)			
๑๖.	ธนาคารน้ำใต้ดินระบบเปิด(ขุดลอกลำห้วยหนองแก)	เพื่อให้เกษตรกรมีน้ำเพียงพอแก่การทำการเกษตร	กว้าง ๑๒ ม. ยาว ๓๐๐ ม. ลึก ๓ ม.			๖๘๐,๔๐๐			ขุดลอกหนองน้ำจำนวน ๑ แห่ง	เกษตรกรมีน้ำเพียงพอแก่การทำ การเกษตร	กองส่งเสริมการเกษตร
๑๗.	ธนาคารน้ำใต้ดินระบบเปิด(ขุดลอกสระสาธารณะโคกสีโคกสำราญ)	เพื่อให้เกษตรกรมีน้ำเพียงพอแก่การทำการเกษตร	กว้าง ๘๐ ม. ยาว ๘๐ ม. ลึก ๔ ม. พิกัด ๑๕°๕๙'๔๙.๑๖"น ๑๐๓° ๗'๕๗.๒๒"ตะวันออก		๑,๖๐๐,๐๐๐	๑,๖๐๐,๐๐๐			ขุดลอกหนองน้ำจำนวน ๑ แห่ง	เกษตรกรมีน้ำเพียงพอแก่การทำ การเกษตร	กองส่งเสริมการเกษตร
๑๘.	ธนาคารน้ำใต้ดินระบบเปิด(ขุดลอกหนองของแมว)	เพื่อให้เกษตรกรมีน้ำเพียงพอแก่การทำการเกษตร	กว้าง ๓๐ ม. ยาว ๒๐๐ ม. ลึก ๓ ม. ๑๖° ๐'๔.๗๙"น ๑๐๓°๑๑'๑๖.๒๔"ตะวันออก			๑,๐๔๘,๐๐๐			ขุดลอกหนองน้ำจำนวน ๑ แห่ง	เกษตรกรมีน้ำเพียงพอแก่การทำ การเกษตร	กองส่งเสริมการเกษตร
๑๙.	ขุดลอกหนองของแมว	เพื่อให้เกษตรกรมีน้ำเพียงพอแก่การทำการเกษตร	กว้าง ๓๐ ม. ยาว ๕๐๐ ม. ลึก ๔ ม. ๑๖° ๐'๔.๗๙"น ๑๐๓°๑๑'๑๖.๒๔"ตะวันออก				๓,๒๙๖,๐๐๐		ขุดลอกหนองน้ำจำนวน ๑ แห่ง	เกษตรกรมีน้ำเพียงพอแก่การทำ การเกษตร	กองส่งเสริมการเกษตร
๒๐.	ธนาคารน้ำใต้ดินระบบเปิด(ขุดลอกหนองวังโพน)	เพื่อให้เกษตรกรมีน้ำเพียงพอแก่การทำการเกษตร	กว้าง ๖๐ ม. ยาว ๑๐๐ ม. ลึก ๔ ม. ๑๖° ๑'๔๘.๙๘"น ๑๐๓°๑๒'๒๙.๔๑"ตะวันออก		๑,๕๐๐,๐๐๐	๑,๕๐๐,๐๐๐			ขุดลอกหนองน้ำจำนวน ๑ แห่ง	เกษตรกรมีน้ำเพียงพอแก่การทำ การเกษตร	กองส่งเสริมการเกษตร
๒๑.	ขุดลอกลำห้วยไซโยบ้านไซโย หมู่ที่ ๗ ตำบลหนองจิก อำเภอศรีบึง จังหวัดมหาสารคาม	เพื่อให้เกษตรกรมีน้ำเพียงพอแก่การทำการเกษตร	ปากบนกว้าง ๙ ม. ลึก ๓ ม. ยาว ๓๐ ม. ระยะลาด ๑:๑ จำนวน ๑๕ บ่อ				๔๓๙,๐๐๐		ขุด จำนวน ๑๕ บ่อ	เกษตรกรมีน้ำเพียงพอแก่การทำ การเกษตร	กองส่งเสริมการเกษตร

ที่	โครงการ	วัตถุประสงค์	เป้าหมาย	งบประมาณและที่มา					ตัวชี้วัด (KPI)	ผลลัพธ์ที่คาดว่าจะได้รับ	หน่วยงานรับผิดชอบหลัก
				๒๕๖๑ (บาท)	๒๕๖๒ (บาท)	๒๕๖๓ (บาท)	๒๕๖๔ (บาท)	๒๕๖๕ (บาท)			
๒๒.	ขุดลอกลำห้วยวังโพน บ้านดอนบม หมู่ที่ ๓ ตำบลหนองจิก อำเภอบรบือ จังหวัดมหาสารคาม	เพื่อให้เกษตรกรมีน้ำเพียงพอแก่การทำเกษตร	ปากบนกวาง ๙ ม. ลึก ๓ ม. ยาว ๓๐ ม. ระยะลาด ๑:๑ จำนวน ๑๕ บ่อ				๔๓๙,๐๐๐		ขุด จำนวน ๑๕ บ่อ	เกษตรกรมีน้ำเพียงพอแก่การทำเกษตร	กองส่งเสริมการเกษตร
๒๓.	ก่อสร้างระบบเติมน้ำใต้ดินระดับตื้นผ่านบ่อวางคอนกรีต บ้านหนองจิก หมู่ที่ ๑ ตำบลหนองจิก อำเภอบรบือ จังหวัดมหาสารคาม	เพื่อให้เกษตรกรมีน้ำเพียงพอแก่การอุปโภค	ขุดเจาะบ่อพร้อมลงวงคอนกรีตขนาดเส้นผ่านศูนย์กลาง ๑.๒๐ เมตร ลึก ๑๒ เมตร				๓๖,๑๐๐		ขุด จำนวน ๑ บ่อ	เกษตรกรมีน้ำเพียงพอแก่การอุปโภค	กองส่งเสริมการเกษตร
๒๔.	ก่อสร้างระบบเติมน้ำใต้ดินระดับตื้นผ่านบ่อวางคอนกรีต บ้านช่องแมว หมู่ที่ ๒ ตำบลหนองจิก อำเภอบรบือ จังหวัดมหาสารคาม	เพื่อให้เกษตรกรมีน้ำเพียงพอแก่การอุปโภค	ขุดเจาะบ่อพร้อมลงวงคอนกรีตขนาดเส้นผ่านศูนย์กลาง ๑.๒๐ เมตร ลึก ๑๒ เมตร				๓๖,๑๐๐		ขุด จำนวน ๑ บ่อ	เกษตรกรมีน้ำเพียงพอแก่การอุปโภค	กองส่งเสริมการเกษตร
๒๕.	ก่อสร้างระบบเติมน้ำใต้ดินระดับตื้นผ่านบ่อวางคอนกรีต บ้านดอนบม หมู่ที่ ๓ ตำบลหนองจิก อำเภอบรบือ จังหวัดมหาสารคาม	เพื่อให้เกษตรกรมีน้ำเพียงพอแก่การอุปโภค	ขุดเจาะบ่อพร้อมลงวงคอนกรีตขนาดเส้นผ่านศูนย์กลาง ๑.๒๐ เมตร ลึก ๑๒ เมตร				๓๖,๑๐๐		ขุด จำนวน ๑ บ่อ	เกษตรกรมีน้ำเพียงพอแก่การอุปโภค	กองส่งเสริมการเกษตร

ที่	โครงการ	วัตถุประสงค์	เป้าหมาย	งบประมาณและที่มา					ตัวชี้วัด (KPI)	ผลลัพธ์ที่คาดว่าจะได้รับ	หน่วยงานรับผิดชอบหลัก
				๒๕๖๑ (บาท)	๒๕๖๒ (บาท)	๒๕๖๓ (บาท)	๒๕๖๔ (บาท)	๒๕๖๕ (บาท)			
๒๖.	ก่อสร้างระบบเติมน้ำใต้ดินระดับตื้นผ่านบ่อวางคอนกรีต บ้านหนองแก หมู่ที่ ๔ ตำบลหนองจิก อำเภอเบรบือ จังหวัดมหาสารคาม	เพื่อให้เกษตรกรมีน้ำเพียงพอแก่การอุปโภค	ขุดเจาะบ่อพร้อมลงวงคอนกรีตขนาดเส้นผ่านศูนย์กลาง ๑.๒๐ เมตร ลึก ๑๒ เมตร				๓๖,๑๐๐		ขุด จำนวน ๑ บ่อ	เกษตรกรมีน้ำเพียงพอแก่การอุปโภค	กองส่งเสริมการเกษตร
๒๗.	ก่อสร้างระบบเติมน้ำใต้ดินระดับตื้นผ่านบ่อวางคอนกรีต บ้านเหล่าโพธิ์ หมู่ที่ ๕ ตำบลหนองจิก อำเภอเบรบือ จังหวัดมหาสารคาม	เพื่อให้เกษตรกรมีน้ำเพียงพอแก่การอุปโภค	ขุดเจาะบ่อพร้อมลงวงคอนกรีตขนาดเส้นผ่านศูนย์กลาง ๑.๒๐ เมตร ลึก ๑๒ เมตร				๓๖,๑๐๐		ขุด จำนวน ๑ บ่อ	เกษตรกรมีน้ำเพียงพอแก่การอุปโภค	กองส่งเสริมการเกษตร
๒๘.	ก่อสร้างระบบเติมน้ำใต้ดินระดับตื้นผ่านบ่อวางคอนกรีต บ้านห้วยนา หมู่ที่ ๖ ตำบลหนองจิก อำเภอเบรบือ จังหวัดมหาสารคาม	เพื่อให้เกษตรกรมีน้ำเพียงพอแก่การอุปโภค	ขุดเจาะบ่อพร้อมลงวงคอนกรีตขนาดเส้นผ่านศูนย์กลาง ๑.๒๐ เมตร ลึก ๑๒ เมตร				๓๖,๑๐๐		ขุด จำนวน ๑ บ่อ	เกษตรกรมีน้ำเพียงพอแก่การอุปโภค	กองส่งเสริมการเกษตร
๒๙.	ก่อสร้างระบบเติมน้ำใต้ดินระดับตื้นผ่านบ่อวางคอนกรีต บ้านไชโย หมู่ที่ ๗ ตำบลหนองจิก อำเภอเบรบือ จังหวัดมหาสารคาม	เพื่อให้เกษตรกรมีน้ำเพียงพอแก่การอุปโภค	ขุดเจาะบ่อพร้อมลงวงคอนกรีตขนาดเส้นผ่านศูนย์กลาง ๑.๒๐ เมตร ลึก ๑๒ เมตร				๓๖,๑๐๐		ขุด จำนวน ๑ บ่อ	เกษตรกรมีน้ำเพียงพอแก่การอุปโภค	กองส่งเสริมการเกษตร

ที่	โครงการ	วัตถุประสงค์	เป้าหมาย	งบประมาณและที่มา					ตัวชี้วัด (KPI)	ผลลัพธ์ที่คาดว่าจะได้รับ	หน่วยงานรับผิดชอบหลัก
				๒๕๖๑ (บาท)	๒๕๖๒ (บาท)	๒๕๖๓ (บาท)	๒๕๖๔ (บาท)	๒๕๖๕ (บาท)			
๓๐.	ก่อสร้างระบบเติมน้ำใต้ดินระดับต้นผ่านบ่อวงคอนกรีต บ้านคูแคน หมู่ที่ ๘ ตำบลหนองจิก อำเภอบรบือ จังหวัดมหาสารคาม	เพื่อให้เกษตรกรมีน้ำเพียงพอแก่การอุปโภค	ขุดเจาะบ่อพร้อมลงวงคอนกรีตขนาดเส้นผ่านศูนย์กลาง ๑.๒๐ เมตร ลึก ๑๒ เมตร				๓๖,๑๐๐		ขุด จำนวน ๑ บ่อ	เกษตรกรมีน้ำเพียงพอแก่การอุปโภค	กองส่งเสริมการเกษตร
๓๑.	ก่อสร้างระบบเติมน้ำใต้ดินระดับต้นผ่านบ่อวงคอนกรีต บ้านค้อ หมู่ที่ ๙ ตำบลหนองจิก อำเภอบรบือ จังหวัดมหาสารคาม	เพื่อให้เกษตรกรมีน้ำเพียงพอแก่การอุปโภค	ขุดเจาะบ่อพร้อมลงวงคอนกรีตขนาดเส้นผ่านศูนย์กลาง ๑.๒๐ เมตร ลึก ๑๒ เมตร				๓๖,๑๐๐		ขุด จำนวน ๑ บ่อ	เกษตรกรมีน้ำเพียงพอแก่การอุปโภค	กองส่งเสริมการเกษตร
๓๒.	ก่อสร้างระบบเติมน้ำใต้ดินระดับต้นผ่านบ่อวงคอนกรีต บ้านโคกสี หมู่ที่ ๑๐ ตำบลหนองจิก อำเภอบรบือ จังหวัดมหาสารคาม	เพื่อให้เกษตรกรมีน้ำเพียงพอแก่การอุปโภค	ขุดเจาะบ่อพร้อมลงวงคอนกรีตขนาดเส้นผ่านศูนย์กลาง ๑.๒๐ เมตร ลึก ๑๒ เมตร				๓๖,๑๐๐		ขุด จำนวน ๑ บ่อ	เกษตรกรมีน้ำเพียงพอแก่การอุปโภค	กองส่งเสริมการเกษตร
๓๓.	ก่อสร้างระบบเติมน้ำใต้ดินระดับต้นผ่านบ่อวงคอนกรีต บ้านหนองแปน หมู่ที่ ๑๑ ตำบลหนองจิก อำเภอบรบือ จังหวัดมหาสารคาม	เพื่อให้เกษตรกรมีน้ำเพียงพอแก่การอุปโภค	ขุดเจาะบ่อพร้อมลงวงคอนกรีตขนาดเส้นผ่านศูนย์กลาง ๑.๒๐ เมตร ลึก ๑๒ เมตร				๓๖,๑๐๐		ขุด จำนวน ๑ บ่อ	เกษตรกรมีน้ำเพียงพอแก่การอุปโภค	กองส่งเสริมการเกษตร

ที่	โครงการ	วัตถุประสงค์	เป้าหมาย	งบประมาณและที่มา					ตัวชี้วัด (KPI)	ผลลัพธ์ที่คาดว่าจะได้รับ	หน่วยงานรับผิดชอบหลัก
				๒๕๖๑ (บาท)	๒๕๖๒ (บาท)	๒๕๖๓ (บาท)	๒๕๖๔ (บาท)	๒๕๖๕ (บาท)			
๓๔.	ก่อสร้างระบบเติมน้ำใต้ดินระดับต้นผ่านบ่อวางคอนกรีต บ้านสว่าง หมู่ที่ ๑๒ ตำบลหนองจิก อำเภอบรบือ จังหวัดมหาสารคาม	เพื่อให้เกษตรกรมีน้ำเพียงพอแก่การอุปโภค	ขุดเจาะบ่อพร้อมลงวงคอนกรีตขนาดเส้นผ่านศูนย์กลาง ๑.๒๐ เมตร ลึก ๑๒ เมตร				๓๖,๑๐๐		ขุด จำนวน ๑ บ่อ	เกษตรกรมีน้ำเพียงพอแก่การอุปโภค	กองส่งเสริมการเกษตร
๓๕.	ก่อสร้างระบบเติมน้ำใต้ดินระดับต้นผ่านบ่อวางคอนกรีต บ้านโนนอุดม หมู่ที่ ๑๓ ตำบลหนองจิก อำเภอบรบือ จังหวัดมหาสารคาม	เพื่อให้เกษตรกรมีน้ำเพียงพอแก่การอุปโภค	ขุดเจาะบ่อพร้อมลงวงคอนกรีตขนาดเส้นผ่านศูนย์กลาง ๑.๒๐ เมตร ลึก ๑๒ เมตร				๓๖,๑๐๐		ขุด จำนวน ๑ บ่อ	เกษตรกรมีน้ำเพียงพอแก่การอุปโภค	กองส่งเสริมการเกษตร
๓๖.	ก่อสร้างระบบเติมน้ำใต้ดินระดับต้นผ่านบ่อวางคอนกรีต บ้านโพธิ์ทอง หมู่ที่ ๑๔ ตำบลหนองจิก อำเภอบรบือ จังหวัดมหาสารคาม	เพื่อให้เกษตรกรมีน้ำเพียงพอแก่การอุปโภค	ขุดเจาะบ่อพร้อมลงวงคอนกรีตขนาดเส้นผ่านศูนย์กลาง ๑.๒๐ เมตร ลึก ๑๒ เมตร				๓๖,๑๐๐		ขุด จำนวน ๑ บ่อ	เกษตรกรมีน้ำเพียงพอแก่การอุปโภค	กองส่งเสริมการเกษตร
๓๗.	ก่อสร้างระบบเติมน้ำใต้ดินระดับต้นผ่านบ่อวางคอนกรีต บ้านหนองแก หมู่ที่ ๑๕ ตำบลหนองจิก อำเภอบรบือ จังหวัดมหาสารคาม	เพื่อให้เกษตรกรมีน้ำเพียงพอแก่การอุปโภค	ขุดเจาะบ่อพร้อมลงวงคอนกรีตขนาดเส้นผ่านศูนย์กลาง ๑.๒๐ เมตร ลึก ๑๒ เมตร				๓๖,๑๐๐		ขุด จำนวน ๑ บ่อ	เกษตรกรมีน้ำเพียงพอแก่การอุปโภค	กองส่งเสริมการเกษตร

ที่	โครงการ	วัตถุประสงค์	เป้าหมาย	งบประมาณและที่มา					ตัวชี้วัด (KPI)	ผลลัพธ์ที่คาดว่าจะได้รับ	หน่วยงานรับผิดชอบหลัก
				๒๕๖๑ (บาท)	๒๕๖๒ (บาท)	๒๕๖๓ (บาท)	๒๕๖๔ (บาท)	๒๕๖๕ (บาท)			
๓๘.	ก่อสร้างระบบเติมน้ำใต้ดินระดับตื้นผ่านบ่อวงคอนกรีต บ้านดอนบมเหนือ หมู่ที่ ๑๖ ตำบลหนองจิก อำเภอบรบือ จังหวัดมหาสารคาม	เพื่อให้เกษตรกรมีน้ำเพียงพอแก่การอุปโภค	ขุดเจาะบ่อพร้อมลงวงคอนกรีตขนาดเส้นผ่านศูนย์กลาง ๑.๒๐ เมตร ลึก ๑๒ เมตร				๓๖,๑๐๐		ขุด จำนวน ๑ บ่อ	เกษตรกรมีน้ำเพียงพอแก่การอุปโภค	กองส่งเสริมการเกษตร
๓๙.	ก่อสร้างระบบเติมน้ำใต้ดินระดับตื้นผ่านบ่อวงคอนกรีต บ้านโคกสำราญ หมู่ที่ ๑๗ ตำบลหนองจิก อำเภอบรบือ จังหวัดมหาสารคาม	เพื่อให้เกษตรกรมีน้ำเพียงพอแก่การอุปโภค	ขุดเจาะบ่อพร้อมลงวงคอนกรีตขนาดเส้นผ่านศูนย์กลาง ๑.๒๐ เมตร ลึก ๑๒ เมตร				๓๖,๑๐๐		ขุด จำนวน ๑ บ่อ	เกษตรกรมีน้ำเพียงพอแก่การอุปโภค	กองส่งเสริมการเกษตร

ยุทธศาสตร์จังหวัด ที่ ๔ พัฒนาคุณภาพชีวิตของประชาชน สู้สังคมผู้สูงอายุ"รักสามัคคี" เทิดทูน สถาบันของชาติ เอื้ออาทรและสมานฉันท์

ยุทธศาสตร์การพัฒนากองกรปกครองส่วนท้องถิ่นในจังหวัดที่ ๒ การสร้างความเข้มแข็งของสังคมและชุมชนในท้องถิ่น

๓. ยุทธศาสตร์การพัฒนาด้านคุณภาพชีวิตและสังคม

๓.๒ แผนงานส่งเสริมสนับสนุนและพัฒนาระบบการป้องกันและควบคุมโรคติดต่อ

ที่	โครงการ	วัตถุประสงค์	เป้าหมาย	งบประมาณและที่มา					ตัวชี้วัด (KPI)	ผลลัพธ์ที่คาดว่าจะได้รับ	หน่วยงานรับผิดชอบหลัก
				๒๕๖๑ (บาท)	๒๕๖๒ (บาท)	๒๕๖๓ (บาท)	๒๕๖๔ (บาท)	๒๕๖๕ (บาท)			
๑.	โครงการก่อสร้างลานกีฬา (ลานแอโรบิค) องค์การบริหารส่วนตำบลหนองจิก อำเภอศรีบึง จังหวัดมหาสารคาม	เพื่อส่งเสริมกิจกรรมการออกกำลังกายให้ประชาชนห่างไกลจากยาเสพติด	ก่อสร้างลานกีฬา ขนาด กว้าง ๓๐ เมตร ยาว ๔๐ เมตร หนา ๐.๑๐ เมตร				๔๒๓,๐๐๐		ร้อยละของประชาชนที่มีสุขภาพดีขึ้น	ประชาชนห่างไกลยาเสพติด	กองสาธารณสุขและสิ่งแวดล้อม
๒.	โครงการก่อสร้างลานกีฬา (ลานแอโรบิค) บ้านหนองจิก หมู่ที่ ๑ อำเภอศรีบึง จังหวัดมหาสารคาม	เพื่อส่งเสริมกิจกรรมการออกกำลังกายให้ประชาชนห่างไกลจากยาเสพติด	ก่อสร้างลานกีฬา ขนาด กว้าง ๓๐ เมตร ยาว ๔๐ เมตร หนา ๐.๑๐ เมตร				๔๒๓,๐๐๐		ร้อยละของประชาชนที่มีสุขภาพดีขึ้น	ประชาชนห่างไกลยาเสพติด	กองสาธารณสุขและสิ่งแวดล้อม
๓.	โครงการก่อสร้างลานกีฬา (ลานแอโรบิค) บ้านของแมว หมู่ที่ ๒ อำเภอศรีบึง จังหวัดมหาสารคาม	เพื่อส่งเสริมกิจกรรมการออกกำลังกายให้ประชาชนห่างไกลจากยาเสพติด	ก่อสร้างลานกีฬา ขนาด กว้าง ๓๐ เมตร ยาว ๔๐ เมตร หนา ๐.๑๐ เมตร				๔๒๓,๐๐๐		ร้อยละของประชาชนที่มีสุขภาพดีขึ้น	ประชาชนห่างไกลยาเสพติด	กองสาธารณสุขและสิ่งแวดล้อม

ที่	โครงการ	วัตถุประสงค์	เป้าหมาย	งบประมาณและที่มา					ตัวชี้วัด (KPI)	ผลลัพธ์ที่คาดว่าจะได้รับ	หน่วยงานรับผิดชอบหลัก
				๒๕๖๑ (บาท)	๒๕๖๒ (บาท)	๒๕๖๓ (บาท)	๒๕๖๔ (บาท)	๒๕๖๕ (บาท)			
๔.	โครงการก่อสร้างลานกีฬา (ลานแอโรบิค) บ้านโคกสำราญหมู่ที่ ๑๗ อำเภอบริบูรณ์ จังหวัดมหาสารคาม	เพื่อส่งเสริมกิจกรรมการออกกำลังกายให้ประชาชนห่างไกลจากยาเสพติด	ก่อสร้างลานกีฬา ขนาดกว้าง ๓๐ เมตร ยาว ๔๐ เมตร หนา ๐.๑๐ เมตร				๔๒๓,๐๐๐		ร้อยละของประชาชนที่มีสุขภาพดีขึ้น	ประชาชนห่างไกลยาเสพติด	กองสาธารณสุขและสิ่งแวดล้อม

รายละเอียดโครงการพัฒนา
แผนพัฒนาสี่ปี (พ.ศ.๒๕๖๑ - ๒๕๖๔)
สำหรับประสานโครงการพัฒนาองค์การบริหารส่วนจังหวัด
ของคณะกรรมการประสานแผนพัฒนาท้องถิ่นระดับอำเภอ
อำเภอบรบือ จังหวัดมหาสารคาม

ที่	ยุทธศาสตร์จังหวัด	ยุทธศาสตร์การพัฒนากองกรปกครองส่วนท้องถิ่นในจังหวัด	ยุทธศาสตร์(อปท.)	แผนงาน	โครงการ	วัตถุประสงค์	เป้าหมาย	งบประมาณและที่มา				ตัวชี้วัด(KPI)	ผลลัพธ์ที่คาดว่าจะได้รับ	หน่วยงานที่ขอประสาน
								๒๕๖๑(บาท)	๒๕๖๒(บาท)	๒๕๖๓(บาท)	๒๕๖๔(บาท)			
๑	ปรับโครงสร้างการผลิตด้านการเกษตรให้เอื้อต่อการผลิตสินค้าเกษตรและอาหารคุณภาพ	โครงสร้างการผลิตและสร้างความมั่นคงทางเศรษฐกิจในท้องถิ่น โดยให้ความสำคัญต่อกระบวนการ	โครงสร้างพื้นฐาน	แผนงานพัฒนาปรับปรุงบำรุงรักษาถนน สะพานและท่อหรือรางระบายน้ำ	ก่อสร้างถนนคอนกรีตเสริมเหล็กสายบ้านคูแค้น หมู่ ๘ ถึงบ้านโพธิ์ทอง หมู่ ๑๔	เพื่อให้การคมนาคมสะดวก	ขนาด กว้าง ๕ เมตร ยาว ๓,๕๐๐ เมตร	๙,๖๒๕,๐๐๐	-	-	-	ถนน ๑ สาย	การคมนาคมของประชาชนสะดวก	อบต.หนองจิก
๒	ปรับโครงสร้างการผลิตด้านการเกษตรให้เอื้อต่อการผลิตสินค้าเกษตรและอาหารคุณภาพ	โครงสร้างการผลิตและสร้างความมั่นคงทางเศรษฐกิจในท้องถิ่น โดยให้ความสำคัญต่อกระบวนการ	โครงสร้างพื้นฐาน	แผนงานพัฒนาปรับปรุงบำรุงรักษาถนน สะพานและท่อหรือรางระบายน้ำ	ก่อสร้างถนนคอนกรีตเสริมเหล็กสายบ้านสว่าง หมู่ ๑๒ ถึงบ้านของแมว หมู่ ๒	เพื่อให้การคมนาคมสะดวก	ขนาด กว้าง ๕ เมตร ยาว ๑,๖๐๐ เมตร	๔,๔๐๐,๐๐๐	-	-	-	ถนน ๑ สาย	การคมนาคมของประชาชนสะดวก	อบต.หนองจิก

ที่	ยุทธศาสตร์จังหวัด	ยุทธศาสตร์การพัฒนากิจกรรมปกครองส่วนท้องถิ่นในจังหวัด	ยุทธศาสตร์ (อปท.)	แผนงาน	โครงการ	วัตถุประสงค์	เป้าหมาย	งบประมาณและที่มา					ตัวชี้วัด (KPI)	ผลลัพธ์ที่คาดว่าจะได้รับ	หน่วยงานที่ขอประสาน
								๒๕๖๑ (บาท)	๒๕๖๒ (บาท)	๒๕๖๓ (บาท)	๒๕๖๔ (บาท)	๒๕๖๕ (บาท)			
๓	ปรับโครงสร้างการผลิตด้านการเกษตรให้เอื้อต่อการผลิตสินค้าเกษตรและอาหารคุณภาพ	โครงสร้างการผลิตและสร้างความมั่นคงทางเศรษฐกิจในท้องถิ่น โดยให้ความสำคัญต่อกระบวนการ	โครงสร้างพื้นฐาน	แผนงานพัฒนาปรับปรุงบำรุงรักษาถนน สะพาน และท่อหรือรางระบายน้ำ	ก่อสร้างถนนคอนกรีตเสริมเหล็กสายบ้านโคกถี่ หมู่ที่ ๑๐, บ้านโคกสำราญ หมู่ที่ ๑๗ ถึงบ้าน ฮ่อ งน้อย ต.กำพี้	เพื่อให้การคมนาคมสะดวก	ขนาด กว้าง ๕ เมตร ยาว ๗๒๐ เมตร	๑,๙๘๐,๐๐๐	๑,๙๘๐,๐๐๐	๑,๙๘๐,๐๐๐	๑,๙๘๐,๐๐๐	๑,๙๘๐,๐๐๐	ถนน ๑ สาย	การคมนาคมของประชาชนสะดวก	อบต.หนองจิก
๔	ปรับโครงสร้างการผลิตด้านการเกษตรให้เอื้อต่อการผลิตสินค้าเกษตรและอาหารคุณภาพ	โครงสร้างการผลิตและสร้างความมั่นคงทางเศรษฐกิจในท้องถิ่น โดยให้ความสำคัญต่อกระบวนการ	โครงสร้างพื้นฐาน	แผนงานพัฒนาปรับปรุงบำรุงรักษาถนน สะพาน และท่อหรือรางระบายน้ำ	ก่อสร้างถนนคอนกรีตเสริมเหล็กสายบ้านหนองจิก หมู่ ๑ ถึงบ้านสว่าง หมู่ ๑๒	เพื่อให้การคมนาคมสะดวก	ขนาด กว้าง ๕ เมตร ยาว ๑,๔๔๐ เมตร	๓,๙๖๐,๐๐๐	๓,๙๖๐,๐๐๐	๓,๙๖๐,๐๐๐	๓,๙๖๐,๐๐๐	๓,๙๖๐,๐๐๐	ถนน ๑ สาย	การคมนาคมของประชาชนสะดวก	อบต.หนองจิก
๕	ปรับโครงสร้างการผลิตด้านการเกษตรให้เอื้อต่อการผลิตสินค้าเกษตรและอาหารคุณภาพ	โครงสร้างการผลิตและสร้างความมั่นคงทางเศรษฐกิจในท้องถิ่น โดยให้ความสำคัญต่อกระบวนการ	โครงสร้างพื้นฐาน	แผนงานพัฒนาปรับปรุงบำรุงรักษาถนน สะพาน และท่อหรือรางระบายน้ำ	ก่อสร้างถนนคอนกรีตเสริมเหล็กบ้านดอนบม หมู่ที่ ๓ ถึงบ้านไชโย หมู่ที่ ๗	เพื่อให้การคมนาคมสะดวก	ขนาด กว้าง ๕ เมตร ยาว ๗๒๐ เมตร	๑,๙๘๐,๐๐๐	๑,๙๘๐,๐๐๐	๑,๙๘๐,๐๐๐	๑,๙๘๐,๐๐๐	๑,๙๘๐,๐๐๐	ถนน ๑ สาย	การคมนาคมของประชาชนสะดวก	อบต.หนองจิก

ที่	ยุทธศาสตร์จังหวัด	ยุทธศาสตร์การพัฒนากองครูปกครองส่วนท้องถิ่นในจังหวัด	ยุทธศาสตร์ (อปท.)	แผนงาน	โครงการ	วัตถุประสงค์	เป้าหมาย	งบประมาณและที่มา					ตัวชี้วัด (KPI)	ผลลัพธ์ที่คาดว่าจะได้รับ	หน่วยงานที่ขอประสาน
								๒๕๖๑ (บาท)	๒๕๖๒ (บาท)	๒๕๖๓ (บาท)	๒๕๖๔ (บาท)	๒๕๖๕ (บาท)			
๖	ปรับโครงสร้างการผลิตด้านการเกษตรให้เอื้อต่อการผลิตสินค้าเกษตรและอาหารคุณภาพ	โครงสร้างการผลิตและสร้างความมั่นคงทางเศรษฐกิจในท้องถิ่น โดยให้ความสำคัญต่อกระบวนการ	โครงสร้างพื้นฐาน	แผนงานพัฒนาปรับปรุงบำรุงรักษาถนน สะพาน และท่อหรือรางระบายน้ำ	ก่อสร้างถนนคอนกรีตเสริมเหล็กบ้านหนองแก หมู่ ๔ ถึงบ้านคูแคน หมู่ ๘	เพื่อให้การคมนาคมสะดวก	ขนาด กว้าง ๕ เมตร ยาว ๑,๔๔๐ เมตร	๓,๙๖๐,๐๐๐	๓,๙๖๐,๐๐๐	๓,๙๖๐,๐๐๐	๓,๙๖๐,๐๐๐	๓,๙๖๐,๐๐๐	ถนน ๑ สาย	การคมนาคมของประชาชนสะดวก	อบต.หนองจิก
๗	ปรับโครงสร้างการผลิตด้านการเกษตรให้เอื้อต่อการผลิตสินค้าเกษตรและอาหารคุณภาพ	โครงสร้างการผลิตและสร้างความมั่นคงทางเศรษฐกิจในท้องถิ่น โดยให้ความสำคัญต่อกระบวนการ	โครงสร้างพื้นฐาน	แผนงานพัฒนาปรับปรุงบำรุงรักษาถนน สะพาน และท่อหรือรางระบายน้ำ	ก่อสร้างถนนคอนกรีตเสริมเหล็กสายบ้านโคกลี หมู่ที่ ๑๐ ถึงบ้านหอกลอง ต.หนองสิม	เพื่อให้การคมนาคมสะดวก	ขนาด กว้าง ๖ เมตร ยาว ๖๘๐ เมตร	๒,๒๔๔,๐๐๐	๒,๒๔๔,๐๐๐	๒,๒๔๔,๐๐๐	๒,๒๔๔,๐๐๐	๒,๒๔๔,๐๐๐	ถนน ๑ สาย	การคมนาคมของประชาชนสะดวก	อบต.หนองจิก

ลงชื่อ.....เลขาธิการ

(นายทวิทย์ โปธิเสส)

ปลัดองค์การบริหารส่วนตำบลหนองจิก

ตรวจสอบข้อมูลแล้ว สอดคล้องกับยุทธศาสตร์การพัฒนาของ อปท.ในเขตจังหวัด และกรอบการประสานโครงการพัฒนาของ อปท. ในเขตจังหวัด

ลงชื่อ.....เลขาธิการ

(นายอุดม โพธิ์งาม)

ท้องถิ่น อำเภอบรบือ

ลงชื่อ.....ประธาน

(นายสิทธิพงศ์ คำเจริญ)

นายกองค์การบริหารส่วนตำบลหนองจิก

ลงชื่อ.....

(นายอนุวัฒน์ หิระนิล)

นายก อำเภอบรบือ

รายละเอียดโครงการพัฒนา
แผนพัฒนาห้าปี (พ.ศ.๒๕๖๑ - ๒๕๖๕)
สำหรับประสานโครงการพัฒนาองค์การบริหารส่วนจังหวัด
องค์การบริหารส่วนตำบลหนองจิก

ยุทธศาสตร์จังหวัดที่ ๑ ปรับโครงสร้างการผลิตด้านการเกษตรให้เอื้อต่อการผลิตสินค้าเกษตรและอาหารคุณภาพ

- ยุทธศาสตร์การพัฒนากองคกรปกครองส่วนท้องถิ่นในจังหวัดที่ ๓ ด้านพัฒนาโครงสร้างการผลิตและสร้างความมั่นคงทางเศรษฐกิจในท้องถิ่น โดยให้ความสำคัญต่อกระบวนการ

๑. ยุทธศาสตร์การพัฒนาด้านโครงสร้างพื้นฐาน

๑.๓ แผนงานพัฒนา ปรับปรุง บำรุงรักษาถนน สะพาน และท่อหรือรางระบายน้ำ

ที่	โครงการ	วัตถุประสงค์	เป้าหมาย	งบประมาณและที่มา					ตัวชี้วัด (KPI)	ผลลัพธ์ที่คาดว่าจะได้รับ	หน่วยงานที่ขอประสาน	หน่วยงานที่รับผิดชอบหลัก
				๒๕๖๑ (บาท)	๒๕๖๒ (บาท)	๒๕๖๓ (บาท)	๒๕๖๔ (บาท)	๒๕๖๕ (บาท)				
๑	ก่อสร้างถนนคอนกรีตเสริมเหล็กสายบ้านคูแคน หมู่ ๘ ถึงบ้านโพธิ์ทอง หมู่ ๑๔	เพื่อให้การคมนาคมสะดวก	ขนาด กว้าง ๕ เมตร ยาว ๓,๕๐๐ เมตร	๙,๖๒๕,๐๐๐	๙,๖๒๕,๐๐๐	๙,๖๒๕,๐๐๐	๙,๖๒๕,๐๐๐	๙,๖๒๕,๐๐๐	ถนน ๑ สาย	การคมนาคมของประชาชนสะดวก	อบต.หนองจิก	อบจ.มหาสารคาม
๒	ก่อสร้างถนนคอนกรีตเสริมเหล็กสายบ้านสว่าง หมู่ ๑๒ ถึงบ้านช่องแมว หมู่ ๒	เพื่อให้การคมนาคมสะดวก	ขนาด กว้าง ๕ เมตร ยาว ๑,๖๐๐ เมตร	๔,๔๐๐,๐๐๐	๔,๔๐๐,๐๐๐	๔,๔๐๐,๐๐๐	๔,๔๐๐,๐๐๐	๔,๔๐๐,๐๐๐	ถนน ๑ สาย	การคมนาคมของประชาชนสะดวก	อบต.หนองจิก	อบจ.มหาสารคาม

ที่	โครงการ	วัตถุประสงค์	เป้าหมาย	งบประมาณและที่มา					ตัวชี้วัด (KPI)	ผลลัพธ์ที่คาดว่าจะได้รับ	หน่วยงานที่ขอประสาน	หน่วยงานที่รับผิดชอบหลัก
				๒๕๖๑ (บาท)	๒๕๖๒ (บาท)	๒๕๖๓ (บาท)	๒๕๖๔ (บาท)	๒๕๖๕ (บาท)				
๓	ก่อสร้างถนนคอนกรีตเสริมเหล็กสายบ้านโคกลี หมู่ที่ ๑๐, บ้านโคกสำราญ หมู่ที่ ๑๗ ถึงบ้าน ฮ่อ งน้อย ต.กำพี้	เพื่อให้การคมนาคม สะดวก	ขนาด กว้าง ๕ เมตร ยาว ๗๒๐ เมตร	๑,๙๘๐,๐๐๐	๑,๙๘๐,๐๐๐	๑,๙๘๐,๐๐๐	๑,๙๘๐,๐๐๐	๑,๙๘๐,๐๐๐	ถนน ๑ สาย	การคมนาคมของประชาชนสะดวก	อบต.หนองจิก	อบจ.มหาสารคาม
๔	ก่อสร้างถนนคอนกรีตเสริมเหล็กสายบ้านหนองจิก หมู่ ๑ ถึงบ้านสว่าง หมู่ ๑๒	เพื่อให้การคมนาคม สะดวก	ขนาด กว้าง ๕ เมตร ยาว ๑,๔๔๐ เมตร	๓,๙๖๐,๐๐๐	๓,๙๖๐,๐๐๐	๓,๙๖๐,๐๐๐	๓,๙๖๐,๐๐๐	๓,๙๖๐,๐๐๐	ถนน ๑ สาย	การคมนาคมของประชาชนสะดวก	อบต.หนองจิก	อบจ.มหาสารคาม
๕	ก่อสร้างถนนคอนกรีตเสริมเหล็กบ้านดอนบม หมู่ที่ ๓ ถึงบ้านไชโย หมู่ที่ ๗	เพื่อให้การคมนาคม สะดวก	ขนาด กว้าง ๕ เมตร ยาว ๗๒๐ เมตร	๑,๙๘๐,๐๐๐	๑,๙๘๐,๐๐๐	๑,๙๘๐,๐๐๐	๑,๙๘๐,๐๐๐	๑,๙๘๐,๐๐๐	ถนน ๑ สาย	การคมนาคมของประชาชนสะดวก	อบต.หนองจิก	อบจ.มหาสารคาม
๖	ก่อสร้างถนนคอนกรีตเสริมเหล็กบ้านหนองแก หมู่ ๔ ถึงบ้านคูแคน หมู่ ๘	เพื่อให้การคมนาคม สะดวก	ขนาด กว้าง ๕ เมตร ยาว ๑,๔๔๐ เมตร	๓,๙๖๐,๐๐๐	๓,๙๖๐,๐๐๐	๓,๙๖๐,๐๐๐	๓,๙๖๐,๐๐๐	๓,๙๖๐,๐๐๐	ถนน ๑ สาย	การคมนาคมของประชาชนสะดวก	อบต.หนองจิก	อบจ.มหาสารคาม

ที่	โครงการ	วัตถุประสงค์	เป้าหมาย	งบประมาณและที่มา					ตัวชี้วัด (KPI)	ผลลัพธ์ที่คาดว่าจะได้รับ	หน่วยงานที่ขอประสาน	หน่วยงานที่รับผิดชอบหลัก
				๒๕๖๑ (บาท)	๒๕๖๒ (บาท)	๒๕๖๓ (บาท)	๒๕๖๔ (บาท)	๒๕๖๕ (บาท)				
๗	ก่อสร้างถนนคอนกรีตเสริมเหล็กสายบ้านโคกลี หมู่ที่๑๐ ถึงบ้านหอกลอง ต.หนองลีม	เพื่อให้การคมนาคมสะดวก	ขนาด กว้าง ๖ เมตร ยาว ๖๘๐ เมตร	๒,๒๔๔,๐๐๐	๒,๒๔๔,๐๐๐	๒,๒๔๔,๐๐๐	๒,๒๔๔,๐๐๐	๒,๒๔๔,๐๐๐	ถนน ๑ สาย	การคมนาคมของประชาชนสะดวก	อบต.หนองจิก	อบจ.มหาสารคาม

รายละเอียดโครงการพัฒนา
แผนพัฒนาห้าปี (พ.ศ.๒๕๖๑ - ๒๕๖๕)
สำหรับประสานโครงการพัฒนาจังหวัด
องค์การบริหารส่วนตำบลหนองจิก

ยุทธศาสตร์จังหวัดที่ ๑ ปรับโครงสร้างการผลิตด้านการเกษตรให้เอื้อต่อการผลิตสินค้าเกษตรและอาหารคุณภาพ

- ยุทธศาสตร์การพัฒนากองคกรปกครองส่วนท้องถิ่นในจังหวัดที่ ๓ ด้านพัฒนาโครงสร้างการผลิตและสร้างความมั่นคงทางเศรษฐกิจในท้องถิ่น โดยให้ความสำคัญต่อกระบวนการ

๑. ยุทธศาสตร์การพัฒนาด้านโครงสร้างพื้นฐาน

๑.๑ บำรุงรักษาระบบไฟฟ้าสาธารณะและไฟฟ้าส่วนภูมิภาค

ที่	โครงการ	วัตถุประสงค์	เป้าหมาย	งบประมาณและที่มา					ตัวชี้วัด (KPI)	ผลลัพธ์ที่คาดว่าจะได้รับ	หน่วยงานรับผิดชอบหลัก
				๒๕๖๑ (บาท)	๒๕๖๒ (บาท)	๒๕๖๓ (บาท)	๒๕๖๔ (บาท)	๒๕๖๕ (บาท)			
๑.	ติดตั้งไฟฟ้าแสงสว่าง LED Smart City	เพื่อให้มีไฟฟ้าแสงสว่าง	ติดตั้งโคมไฟ LED พร้อมชุดคอลโทรลเลอร์พร้อมด้วยชุดรวมสัญญาณเกตตเวย์ (Gateway)			๑๒,๐๐๐,๐๐๐			ติดตั้งไฟฟ้าส่องสว่างจำนวน ๔๕๖ ชุด	มีความปลอดภัยของประชาชน	กองช่าง อบต.หนองจิก

๑.๒ แผนงานพัฒนา ปรับปรุง บำรุงรักษาระบบประปาหมู่บ้าน

ที่	โครงการ	วัตถุประสงค์	เป้าหมาย	งบประมาณและที่มา					ตัวชี้วัด (KPI)	ผลลัพธ์ที่คาดว่าจะได้รับ	หน่วยงานรับผิดชอบหลัก
				๒๕๖๑ (บาท)	๒๕๖๒ (บาท)	๒๕๖๓ (บาท)	๒๕๖๔ (บาท)	๒๕๖๕ (บาท)			
๑.	ก่อสร้างระบบประปาหมู่บ้านแบบบาดาลขนาดใหญ่ หมู่ที่ ๗,๑๙	เพื่อให้ประชาชนมีน้ำใช้เพื่ออุปโภคและบริโภค	ก่อสร้างระบบประปาหมู่บ้านตามแบบกรมทรัพยากรน้ำ			๒,๓๐๐,๐๐๐			ร้อยละของครัวเรือนที่มีน้ำประปาใช้	ประชาชนมีน้ำใช้เพื่ออุปโภคและบริโภค	กองช่าง
๒.	ก่อสร้างระบบประปาหมู่บ้านแบบบาดาลขนาดใหญ่ หมู่ที่ ๑,๑๑	เพื่อให้ประชาชนมีน้ำใช้เพื่ออุปโภคและบริโภค	ก่อสร้างระบบประปาหมู่บ้านตามแบบกรมทรัพยากรน้ำ			๒,๓๐๐,๐๐๐			ร้อยละของครัวเรือนที่มีน้ำประปาใช้	ประชาชนมีน้ำใช้เพื่ออุปโภคและบริโภค	กองช่าง
๓.	ปรับปรุงซ่อมแซมและขยายเขตประปาหมู่บ้านผิวดินขนาดใหญ่มาก บ้านหนองจิก หมู่ ๑	เพื่อให้มีน้ำเพื่ออุปโภค	ก่อสร้างระบบกรองน้ำ โรงสูบน้ำพร้อมขยายท่อเมนจ่ายน้ำ ระยะทาง ๙ กิโลเมตร			๒,๘๐๐,๐๐๐			ขยายเขตประปา ๑ สาย	มีน้ำเพื่ออุปโภค	กองช่าง
๔.	ขยายท่อเมนประปาบ้านหัวนา หมู่ ๖ ไปบ้านของแมว หมู่ ๒	เพื่อให้มีน้ำเพื่ออุปโภค	ขยายท่อเมนประปา ขนาด ๓ นิ้ว ยาว ๒,๗๐๐ เมตร			๔,๐๑๔,๐๐๐			ขยายเขตประปา ๑ สาย	มีน้ำเพื่ออุปโภค	กองช่าง
๕.	ขยายท่อเมนประปาบ้านหนองจิก หมู่ ๑ ไปบ้านของแมวหมู่ ๒	เพื่อให้มีน้ำเพื่ออุปโภค	ขยายท่อเมนประปา ขนาด ๓ นิ้ว ยาว ๓,๒๘๐ เมตร			๔,๐๑๔,๐๐๐			ขยายเขตประปา ๑ สาย	มีน้ำเพื่ออุปโภค	กองช่าง

ที่	โครงการ	วัตถุประสงค์	เป้าหมาย	งบประมาณและที่มา					ตัวชี้วัด (KPI)	ผลลัพธ์ที่คาดว่าจะได้รับ	หน่วยงานรับผิดชอบหลัก
				๒๕๖๑ (บาท)	๒๕๖๒ (บาท)	๒๕๖๓ (บาท)	๒๕๖๔ (บาท)	๒๕๖๕ (บาท)			
๖.	ขยายท่อเมนประปาบ้านโนนอุดม หมู่ ๑๓ ไปบ้านหัวนา หมู่ ๖	เพื่อให้มีน้ำเพื่ออุปโภค	ขยายท่อเมนประปาขนาด ๓ นิ้ว ยาว ๒,๗๐๐ เมตร			๔,๐๑๔,๐๐๐			ขยายเขตประปา ๑ สาย	มีน้ำเพื่ออุปโภค	กองช่าง
๗.	ขยายท่อเมนประปาบ้านแก หมู่ ๑๕ ไปบ้านดอนบม หมู่ ๓	เพื่อให้มีน้ำเพื่ออุปโภค	ขยายท่อเมนประปาขนาด ๓ นิ้ว ยาว ๓,๒๘๐ เมตร			๔,๐๑๔,๐๐๐			ขยายเขตประปา ๑ สาย	มีน้ำเพื่ออุปโภค	กองช่าง

๑.๒ แผนงานพัฒนา ปรับปรุง บำรุงรักษาถนน สะพาน และท่อหรือรางระบายน้ำ

ที่	โครงการ	วัตถุประสงค์	เป้าหมาย	งบประมาณและที่มา					ตัวชี้วัด (KPI)	ผลลัพธ์ที่คาดว่าจะได้รับ	หน่วยงานรับผิดชอบหลัก
				๒๕๖๑ (บาท)	๒๕๖๒ (บาท)	๒๕๖๓ (บาท)	๒๕๖๔ (บาท)	๒๕๖๕ (บาท)			
๑.	ก่อสร้างถนนคอนกรีตเสริมเหล็ก สายบ้านโพธิ์ทอง หมู่ ๑๔ ถึงบ้านคูแค้น หมู่ ๘	เพื่อให้การคมนาคมสะดวก	ขนาด กว้าง ๕ เมตร ยาว ๑,๕๐๐ เมตร			๔,๑๒๕,๐๐๐	๔,๑๒๕,๐๐๐	๔,๑๒๕,๐๐๐	ถนน ๑ สาย	การคมนาคมของประชาชนสะดวก	กองช่าง
๒.	ก่อสร้างถนนคอนกรีตเสริมเหล็ก สายบ้านหัวนา หมู่ที่ ๖ ถึงบ้านอ่องไผ่ ต.กำพี้	เพื่อให้การคมนาคมสะดวก	ขนาด กว้าง ๖ เมตร ยาว ๒,๐๐๐ เมตร			๖,๖๐๐,๐๐๐	๖,๖๐๐,๐๐๐	๖,๖๐๐,๐๐๐	ถนน ๑ สาย	การคมนาคมของประชาชนสะดวก	กองช่าง
๓.	ถนนคอนกรีตเสริมเหล็กเชื่อม ระหว่างบ้านหนองแปน หมู่ ๑๑ ถึงบ้านหนองแก หมู่ ๑๕	เพื่อให้การคมนาคมสะดวก	ขนาด กว้าง ๕ เมตร ยาว ๗๒๐ เมตร			๑,๙๘๐,๐๐๐	๑,๙๘๐,๐๐๐	๑,๙๘๐,๐๐๐	ถนน ๑ สาย	การคมนาคมของประชาชนสะดวก	กองช่าง
๔.	ก่อสร้างถนนคอนกรีตเสริมเหล็ก สายบ้านสว่าง หมู่ ๑๒ ถึงบ้านหนองจิก หมู่ ๑	เพื่อให้การคมนาคมสะดวก	ขนาด กว้าง ๕ เมตร ยาว ๗๒๐ เมตร			๑,๙๘๐,๐๐๐	๑,๙๘๐,๐๐๐	๑,๙๘๐,๐๐๐	ถนน ๑ สาย	การคมนาคมของประชาชนสะดวก	กองช่าง

ที่	โครงการ	วัตถุประสงค์	เป้าหมาย	งบประมาณและที่มา					ตัวชี้วัด (KPI)	ผลลัพธ์ที่คาดว่าจะได้รับ	หน่วยงานรับผิดชอบหลัก
				๒๕๖๑ (บาท)	๒๕๖๒ (บาท)	๒๕๖๓ (บาท)	๒๕๖๔ (บาท)	๒๕๖๕ (บาท)			
๕.	ก่อสร้างถนนคอนกรีตเสริมเหล็กสายบ้านโนนอุดม หมู่ ๑๓ ถึงบ้านหนองจิก หมู่ ๑	เพื่อให้การคมนาคมสะดวก	ขนาด กว้าง ๕ เมตร ยาว ๒,๒๐๐ เมตร			๖,๐๓๔,๐๐๐			ถนน ๑ สาย	การคมนาคมของประชาชนสะดวก	กองช่าง
๖.	ก่อสร้างถนนคอนกรีตเสริมเหล็กบ้านดอนบม หมู่ที่ ๓ ถึงบ้านสมศรี ตำบลโคกก่อ	เพื่อให้การคมนาคมสะดวก	ขนาด กว้าง ๕ เมตร ยาว ๑,๔๔๐ เมตร			๓,๙๖๐,๐๐๐	๓,๙๖๐,๐๐๐	๓,๙๖๐,๐๐๐	ถนน ๑ สาย	การคมนาคมของประชาชนสะดวก	กองช่าง
๗.	ก่อสร้างถนนคอนกรีตเสริมเหล็กบ้านหนองแก หมู่ ๑๕ ถึงบ้านหนองแปน หมู่ ๑๑	เพื่อให้การคมนาคมสะดวก	ขนาด กว้าง ๕ เมตร ยาว ๑,๔๔๐ เมตร			๓,๙๖๐,๐๐๐	๓,๙๖๐,๐๐๐	๓,๙๖๐,๐๐๐	ถนน ๑ สาย	การคมนาคมของประชาชนสะดวก	กองช่าง
๘.	ก่อสร้างถนนคอนกรีตเสริมเหล็กบ้านโพธิ์ทอง - วัดป่าเหล่าไ้ง	เพื่อให้การคมนาคมสะดวก	ขนาด กว้าง ๕ เมตร ยาว ๑๘๐ เมตร			๕๐๐,๐๐๐			ถนน ๑ สาย	การคมนาคมของประชาชนสะดวก	กองช่าง
๙.	ก่อสร้างถนนคอนกรีตเสริมเหล็กเชื่อมระหว่างตำบลถนนสาย บ้านไชโย หมู่ที่ ๗ ถึงบ้านภูดิน ตำบลโคกก่อ	เพื่อให้การคมนาคมสะดวก	ขนาด กว้าง ๔ เมตร ยาว ๑,๐๐๐ เมตร			๑,๙๘๐,๐๐๐	๑,๙๘๐,๐๐๐	๑,๙๘๐,๐๐๐	ถนน ๑ สาย	การคมนาคมของประชาชนสะดวก	กองช่าง

ที่	โครงการ	วัตถุประสงค์	เป้าหมาย	งบประมาณและที่มา					ตัวชี้วัด (KPI)	ผลลัพธ์ที่คาดว่าจะได้รับ	หน่วยงานรับผิดชอบหลัก
				๒๕๖๑ (บาท)	๒๕๖๒ (บาท)	๒๕๖๓ (บาท)	๒๕๖๔ (บาท)	๒๕๖๕ (บาท)			
๑๐.	ก่อสร้างถนนคอนกรีตเสริมเหล็กสายบ้านคือ หมู่ ๙ ถึงบ้านเหล่าโง้ง ตำบลบรปือ	เพื่อให้การคมนาคมสะดวก	ขนาด กว้าง ๕ เมตร ยาว ๗๒๐ เมตร			๑,๙๘๐,๐๐๐	๑,๙๘๐,๐๐๐	๑,๙๘๐,๐๐๐	ถนน ๑ สาย	การคมนาคมของประชาชนสะดวก	กองช่าง
๑๑.	ก่อสร้างถนนคอนกรีตเสริมเหล็กเชื่อมระหว่างตำบลถนนสาย บ้านโคกสำราญ หมู่ที่ ๑๗ ถึงบ้านเป่า ต.กำพี้	เพื่อให้การคมนาคมสะดวก	ขนาด กว้าง ๕ เมตร ยาว ๑,๐๐๐ เมตร			๒,๗๕๐,๐๐๐	๒,๗๕๐,๐๐๐	๒,๗๕๐,๐๐๐	ถนน ๑ สาย	การคมนาคมของประชาชนสะดวก	กองช่าง
๑๒.	ก่อสร้างถนนคอนกรีตเสริมเหล็กเชื่อมระหว่างตำบลถนนสายบ้านหนองแปน หมู่ ๑๑ ถึงบ้านโพธิ์ทอง หมู่ ๑๔	เพื่อให้การคมนาคมสะดวก	ขนาด กว้าง ๔ เมตร ยาว ๑,๐๐๐ เมตร			๑,๙๘๐,๐๐๐	๑,๙๘๐,๐๐๐	๑,๙๘๐,๐๐๐	ถนน ๑ สาย	การคมนาคมของประชาชนสะดวก	กองช่าง
๑๓.	ก่อสร้างถนนคอนกรีตเสริมเหล็กเชื่อมระหว่างตำบลถนนสายบ้านดอนบมเหนือ หมู่ ๑๖ ตำบลหนองจิก เชื่อมหนองโก ต.หนองโก	เพื่อให้การคมนาคมสะดวก	ขนาด กว้าง ๕ เมตร ยาว ๗๒๐ เมตร			๑,๙๘๐,๐๐๐	๑,๙๘๐,๐๐๐	๑,๙๘๐,๐๐๐	ถนน ๑ สาย	การคมนาคมของประชาชนสะดวก	กองช่าง

ที่	โครงการ	วัตถุประสงค์	เป้าหมาย	งบประมาณและที่มา					ตัวชี้วัด (KPI)	ผลลัพธ์ที่คาดว่าจะได้รับ	หน่วยงานรับผิดชอบหลัก
				๒๕๖๑ (บาท)	๒๕๖๒ (บาท)	๒๕๖๓ (บาท)	๒๕๖๔ (บาท)	๒๕๖๕ (บาท)			
๑๔.	ก่อสร้างถนนคอนกรีตเสริมเหล็กบ้านเหล่าโพธิ์ หมู่ ๕ ถึงบ้านเหล่าไฉง ต.บรบือ	เพื่อให้การคมนาคมสะดวก	ขนาด กว้าง ๔ เมตร ยาว ๑,๐๐๐ เมตร			๑,๙๘๐,๐๐๐	๑,๙๘๐,๐๐๐	๑,๙๘๐,๐๐๐	ถนน ๑ สาย	การคมนาคมของประชาชนสะดวก	กองช่าง
๑๕.	ก่อสร้างถนนคอนกรีตเสริมเหล็กบ้านหนองจิก หมู่ ๑ ถึงทางแยกสายบ้านค้อ นาโดน	เพื่อให้การคมนาคมสะดวก	ขนาด กว้าง ๕ เมตร ยาว ๒,๐๐๐ เมตร			๕,๕๐๐,๐๐๐	๕,๕๐๐,๐๐๐	๕,๕๐๐,๐๐๐	ถนน ๑ สาย	การคมนาคมของประชาชนสะดวก	กองช่าง
๑๖.	ก่อสร้างถนนคอนกรีตเสริมเหล็กบ้านหัวนา หมู่ ๒๐ ถึงทางแยกสายบ้านค้อ นาโดน	เพื่อให้การคมนาคมสะดวก	ขนาด กว้าง ๕ เมตร ยาว ๑,๕๐๐ เมตร			๔,๑๒๕,๐๐๐	๔,๑๒๕,๐๐๐	๔,๑๒๕,๐๐๐	ถนน ๑ สาย	การคมนาคมของประชาชนสะดวก	กองช่าง
๑๗.	ก่อสร้างถนนคอนกรีตเสริมเหล็กบ้านโพธิ์ทอง หมู่ ๑๔ ถึงวัดบ้านเหล่าไฉง ต.บรบือ	เพื่อให้การคมนาคมสะดวก	ขนาด กว้าง ๕ เมตร ยาว ๑,๐๐๐ เมตร			๒,๗๕๐,๐๐๐	๒,๗๕๐,๐๐๐	๒,๗๕๐,๐๐๐	ถนน ๑ สาย	การคมนาคมของประชาชนสะดวก	กองช่าง
๑๘.	ก่อสร้างถนนหินคลุกพร้อมบดทับจากบ้านหนองจิก หมู่ที่ ๑ ถึงบ้านสว่าง หมู่ที่ ๑๒	เพื่อให้การคมนาคมสะดวก	ขนาด กว้าง ๕ เมตร ยาว ๒,๐๐๐ เมตร			๑,๗๐๐,๐๐๐	๑,๗๐๐,๐๐๐	๑,๗๐๐,๐๐๐	ถนน ๑ สาย	การคมนาคมของประชาชนสะดวก	กองช่าง

ที่	โครงการ	วัตถุประสงค์	เป้าหมาย	งบประมาณและที่มา					ตัวชี้วัด (KPI)	ผลลัพธ์ที่คาดว่าจะได้รับ	หน่วยงานรับผิดชอบหลัก
				๒๕๖๑ (บาท)	๒๕๖๒ (บาท)	๒๕๖๓ (บาท)	๒๕๖๔ (บาท)	๒๕๖๕ (บาท)			
๑๙.	ปรับปรุงซ่อมแซมถนนคสล. บ้านหัวนาถึงบ้านโคกถี่ผิวจราจรแอสฟัลติก	เพื่อให้การคมนาคมสะดวก	ขนาด กว้าง ๕ เมตร ยาว ๑,๖๐๐ เมตร หนา ๐.๐๕ ม.			๒,๙๖๐,๐๐๐	๒,๙๖๐,๐๐๐		ถนน ๑ สาย	การคมนาคมของประชาชนสะดวก	กองช่าง
๒๐.	ปรับปรุงซ่อมแซมถนนคสล. บ้านหัวนาถึงบ้านฮ่องไผ่ผิวจราจรแอสฟัลติก	เพื่อให้การคมนาคมสะดวก	ขนาด กว้าง ๕ เมตร ยาว ๑,๘๕๐ เมตร หนา ๐.๐๕ ม.			๓,๔๒๒,๐๐๐	๓,๔๒๒,๐๐๐		ถนน ๑ สาย	การคมนาคมของประชาชนสะดวก	กองช่าง
๒๑.	ปรับปรุงซ่อมแซมถนนคสล. บ้านค้อถึงบ้านเหล่าโพธิ์ผิวจราจรแอสฟัลติก	เพื่อให้การคมนาคมสะดวก	ขนาด กว้าง ๔ เมตร ยาว ๑,๓๕๐ เมตร หนา ๐.๐๕ ม.			๒,๐๒๔,๐๐๐	๒,๐๒๔,๐๐๐		ถนน ๑ สาย	การคมนาคมของประชาชนสะดวก	กองช่าง
๒๒.	ปรับปรุงซ่อมแซมถนนคสล. บ้านโนนอุดมผิวจราจรแอสฟัลติก	เพื่อให้การคมนาคมสะดวก	ขนาด กว้าง ๔ เมตร ยาว ๕๐๐ เมตร หนา ๐.๐๕ ม.			๗๗๑,๐๐๐	๗๗๑,๐๐๐		ถนน ๑ สาย	การคมนาคมของประชาชนสะดวก	กองช่าง
๒๓.	ก่อสร้างถนนหินคลุกพร้อมบดทับ จากบ้านโพธิ์ทอง หมู่ที่ ๑๔ ถึงบ้านคูแคน หมู่ที่ ๘	เพื่อให้การคมนาคมสะดวก	ขนาด กว้าง ๕ เมตร ยาว ๒,๐๐๐ เมตร			๑,๗๐๐,๐๐๐	๑,๗๐๐,๐๐๐	๑,๗๐๐,๐๐๐	ถนน ๑ สาย	การคมนาคมของประชาชนสะดวก	กองช่าง
๒๔.	ก่อสร้างถนนหินคลุกพร้อมบดทับ เชื่อมระหว่างตำบล ถนนสายบ้านดอนบม หมู่ที่ ๑๖ ถึงบ้านหนองโก ต.หนองโก	เพื่อให้การคมนาคมสะดวก	ขนาด กว้าง ๕ เมตร ยาว ๘๐๐ เมตร			๗๐๐,๐๐๐	๗๐๐,๐๐๐	๗๐๐,๐๐๐	ถนน ๑ สาย	การคมนาคมของประชาชนสะดวก	กองช่าง

ที่	โครงการ	วัตถุประสงค์	เป้าหมาย	งบประมาณและที่มา					ตัวชี้วัด (KPI)	ผลลัพธ์ที่คาดว่าจะได้รับ	หน่วยงานรับผิดชอบหลัก
				๒๕๖๑ (บาท)	๒๕๖๒ (บาท)	๒๕๖๓ (บาท)	๒๕๖๔ (บาท)	๒๕๖๕ (บาท)			
๒๕.	ปรับปรุงซ่อมแซมผิวจราจรแอสฟัลต์ติกคอนกรีต บ้านค้อ หมู่ที่ ๙	เพื่อให้การคมนาคมสะดวก	ขนาด กว้าง ๔ เมตร ยาว ๓๕๐ เมตร หนา ๐.๐๕ ม.			๔๙๕,๐๐๐	๔๙๕,๐๐๐		ถนน ๑ สาย	การคมนาคมของประชาชนสะดวก	กองช่าง
๒๖.	ปรับปรุงซ่อมแซมผิวจราจรแอสฟัลต์ติกคอนกรีต บ้านหนองจิก หมู่ที่ ๑	เพื่อให้การคมนาคมสะดวก	ขนาด กว้าง ๔ เมตร ยาว ๓๒๕ เมตร หนา ๐.๐๕ ม.			๔๕๙,๐๐๐	๔๕๙,๐๐๐		ถนน ๑ สาย	การคมนาคมของประชาชนสะดวก	กองช่าง
๒๗.	ปรับปรุงซ่อมแซมผิวจราจรแอสฟัลต์ติกคอนกรีต บ้านโนนอุดม หมู่ที่ ๑๓	เพื่อให้การคมนาคมสะดวก	ขนาด กว้าง ๔ เมตร ยาว ๓๕๐ เมตร หนา ๐.๐๕ ม.			๔๙๕,๐๐๐	๔๙๕,๐๐๐		ถนน ๑ สาย	การคมนาคมของประชาชนสะดวก	กองช่าง
๒๘.	ก่อสร้างถนนคอนกรีตเสริมเหล็ก บ้านคูแคน หมู่ ๘ ช่วงที่นางจุฬาพร สมดี - ห้วยคูแคน (หนองคูขาด)	เพื่อให้การคมนาคมสะดวก	ขนาด กว้าง ๔ เมตร ยาว ๒๒๘ เมตร			๔๙๖,๐๐๐			ถนน ๑ สาย	การคมนาคมของประชาชนสะดวก	กองช่าง
๒๙.	ก่อสร้างถนนคอนกรีตเสริมเหล็ก บ้านคูแคน หมู่ ๘ ช่วงที่นางอมร นามทับ - บ้านนางทองพูน วงมนตรี	เพื่อให้การคมนาคมสะดวก	ขนาด กว้าง ๔ เมตร ยาว ๙๔ เมตร			๒๐๖,๐๐๐			ถนน ๑ สาย	การคมนาคมของประชาชนสะดวก	กองช่าง

ที่	โครงการ	วัตถุประสงค์	เป้าหมาย	งบประมาณและที่มา					ตัวชี้วัด (KPI)	ผลลัพธ์ที่คาดว่าจะได้รับ	หน่วยงานรับผิดชอบหลัก
				๒๕๖๑ (บาท)	๒๕๖๒ (บาท)	๒๕๖๓ (บาท)	๒๕๖๔ (บาท)	๒๕๖๕ (บาท)			
๓๐.	ก่อสร้างถนนหินคลุกพร้อมบดทับ เชื่อมระหว่างหมู่บ้าน ถนนสายบ้านคูแคน หมู่ที่ ๘ ถึงบ้านหนองแก หมู่ที่ ๔	เพื่อให้การคมนาคมสะดวก	ขนาด กว้าง ๕ เมตร ยาว ๒,๐๐๐ เมตร			๑,๗๐๐,๐๐๐	๑,๗๐๐,๐๐๐	๑,๗๐๐,๐๐๐	ถนน ๑ สาย	การคมนาคมของประชาชนสะดวก	กองช่าง
๓๑.	ก่อสร้างถนนหินคลุกพร้อมบดทับ เชื่อมระหว่างตำบล ถนนสายบ้านโคกถี่ หมู่ที่ ๑๐ ถึงบ้านฮ่องน้อย ตำบลก่าพี่	เพื่อให้การคมนาคมสะดวก	ขนาด กว้าง ๕ เมตร ยาว ๒,๐๐๐ เมตร			๑,๗๐๐,๐๐๐	๑,๗๐๐,๐๐๐	๑,๗๐๐,๐๐๐	ถนน ๑ สาย	การคมนาคมของประชาชนสะดวก	กองช่าง
๓๒.	ก่อสร้างถนนหินคลุกพร้อมบดทับ เชื่อมระหว่างหมู่บ้าน ถนนสายบ้านช่องแมว หมู่ที่ ๒ ถึงบ้านสว่าง หมู่ที่ ๑๒	เพื่อให้การคมนาคมสะดวก	ขนาด กว้าง ๕ เมตร ยาว ๑,๖๐๐ เมตร			๑,๔๐๐,๐๐๐	๑,๔๐๐,๐๐๐	๑,๔๐๐,๐๐๐	ถนน ๑ สาย	การคมนาคมของประชาชนสะดวก	กองช่าง
๓๓.	ก่อสร้างถนนหินคลุกพร้อมบดทับ เชื่อมระหว่างตำบล ถนนสายบ้านค้อ หมู่ที่ ๙ ถึงบ้านเหล่าไฉ่ ตำบลบรบือ	เพื่อให้การคมนาคมสะดวก	ขนาด กว้าง ๔ เมตร ยาว ๕๐๐ เมตร			๔๐๐,๐๐๐	๔๐๐,๐๐๐	๔๐๐,๐๐๐	ถนน ๑ สาย	การคมนาคมของประชาชนสะดวก	กองช่าง
๓๔.	ขยายผิวจราจรคอนกรีตเสริมเหล็กถนนสายบ้านค้อ หมู่ที่ ๙ ถึง หนองบ่อเทศบาลตำบลบรบือ	เพื่อให้การคมนาคมสะดวก	ขยายผิวจราจรคอนกรีตเสริมเหล็ก สองข้างทาง กว้าง ๓ เมตร ยาว ๕๒๐ เมตร				๒,๐๐๐,๐๐๐		ถนน ๑ สาย	การคมนาคมของประชาชนสะดวก	กองช่าง

ที่	โครงการ	วัตถุประสงค์	เป้าหมาย	งบประมาณและที่มา					ตัวชี้วัด (KPI)	ผลลัพธ์ที่คาดว่าจะได้รับ	หน่วยงานรับผิดชอบหลัก
				๒๕๖๑ (บาท)	๒๕๖๒ (บาท)	๒๕๖๓ (บาท)	๒๕๖๔ (บาท)	๒๕๖๕ (บาท)			
๓๕.	ก่อสร้างถนนหินคลุกพร้อมบดทับ สายบ้านโคกสำราญ ตำบลหนองจิก ถึงบ้านเป่า ตำบลกำแพง	เพื่อให้การคมนาคมสะดวก	ขนาด กว้าง ๕ เมตร ยาว ๑,๖๐๐ เมตร			๑,๔๐๐,๐๐๐	๑,๔๐๐,๐๐๐	๑,๔๐๐,๐๐๐	ถนน ๑ สาย	การคมนาคมของประชาชนสะดวก	กองช่าง
๓๖.	ก่อสร้างถนนหินคลุกพร้อมบดทับ ถนนสายบ้านหนองแปน หมู่ที่ ๑๑ ถึงบ้านดอนบม หมู่ที่ ๓	เพื่อให้การคมนาคมสะดวก	ขนาด กว้าง ๕ เมตร ยาว ๒,๐๐๐ เมตร			๑,๗๐๐,๐๐๐	๑,๗๐๐,๐๐๐	๑,๗๐๐,๐๐๐	ถนน ๑ สาย	การคมนาคมของประชาชนสะดวก	กองช่าง
๓๗.	ก่อสร้างถนนหินคลุกพร้อมบดทับ ถนนสายบ้านไชโย หมู่ที่ ๗ ถึงบ้านดอนบม หมู่ที่ ๓	เพื่อให้การคมนาคมสะดวก	ขนาด กว้าง ๕ เมตร ยาว ๓,๐๐๐ เมตร			๒,๕๐๐,๐๐๐	๒,๕๐๐,๐๐๐	๒,๕๐๐,๐๐๐	ถนน ๑ สาย	การคมนาคมของประชาชนสะดวก	กองช่าง
๓๘.	ก่อสร้างถนนหินคลุกพร้อมบดทับ ถนนสายบ้านสว่าง หมู่ที่ ๑๒ ถึงบ้านหนองจิก หมู่ที่ ๑	เพื่อให้การคมนาคมสะดวก	ขนาด กว้าง ๕ เมตร ยาว ๓,๐๐๐ เมตร			๒,๕๐๐,๐๐๐	๒,๕๐๐,๐๐๐	๒,๕๐๐,๐๐๐	ถนน ๑ สาย	การคมนาคมของประชาชนสะดวก	กองช่าง
๓๙.	ก่อสร้างถนนคอนกรีตเสริมเหล็ก บ้านหนองแปน หมู่ที่ ๑๑	เพื่อให้การคมนาคมสะดวก	ไปทางบ้านดอนบม ขนาดกว้าง ๕ เมตร ยาว ๑,๐๐๐ เมตร			๑,๐๐๐,๐๐๐	๑,๐๐๐,๐๐๐	๑,๐๐๐,๐๐๐	ถนน ๑ สาย	การคมนาคมของประชาชนสะดวก	กองช่าง

ที่	โครงการ	วัตถุประสงค์	เป้าหมาย	งบประมาณและที่มา					ตัวชี้วัด (KPI)	ผลลัพธ์ที่คาดว่าจะได้รับ	หน่วยงานรับผิดชอบหลัก	
				๒๕๖๑ (บาท)	๒๕๖๒ (บาท)	๒๕๖๓ (บาท)	๒๕๖๔ (บาท)	๒๕๖๕ (บาท)				
๔๐.	ก่อสร้างถนนคอนกรีตเสริมเหล็ก บ้านหัวนา หมู่ที่ ๖	เพื่อให้การคมนาคมสะดวก	จากจุด เมรุบ้านหัวนา ไปถึงนายทองศูนย์ หม้อยู่ ขนาดกว้าง ๕ เมตร ยาว ๑,๕๐๐ เมตร			๑,๐๐๐,๐๐๐	๑,๐๐๐,๐๐๐	๑,๐๐๐,๐๐๐	ถนน ๑ สาย	การคมนาคมของประชาชนสะดวก	กองช่าง	
๔๑.	บ่อระบายน้ำระบบปิด (ธนาคารน้ำใต้ดิน) ชุมชนบ้านหนองจิกหนองแปน	แก้ปัญหาหน้าเสี้ยจากชุมชน	บ่อปิด จำนวน ๖ บ่อ Ø ๐.๖๐ เมตร ลึก ๖ เมตร พิกัดจุด (๑) ๑๖° ๑'๔๑.๘๑"น ๑๐๓° ๙'๔๗.๕๒"ตะวันออก (๒) ๑๖° ๑'๓๙.๕๐"น ๑๐๓° ๙'๕๑.๘๖"ตะวันออก (๓) ๑๖° ๑'๓๒.๒๒"น ๑๐๓° ๙'๔๖.๕๒"ตะวันออก (๔) ๑๖° ๑'๒๘.๕๐"น ๑๐๓° ๙'๔๔.๘๓"ตะวันออก (๕) ๑๖° ๑'๒๕.๗๕"น ๑๐๓° ๙'๔๓.๗๐"ตะวันออก (๖) ๑๖° ๑'๒๕.๓๖"น ๑๐๓° ๙'๓๔.๙๔"ตะวันออก (๗) ๑๖° ๑'๓๓.๘๘"น ๑๐๓° ๙'๓๕.๘๔"ตะวันออก (๘) ๑๖° ๑'๓๐.๕๓"น ๑๐๓° ๙'๔๒.๘๖"ตะวันออก		๑๔๓,๐๐๐	๑๔๓,๐๐๐				ธนาคารน้ำใต้ดินระบบปิด ๘ บ่อ	ไม่มีน้ำเสี้ยวในชุมชน	กองช่าง

ที่	โครงการ	วัตถุประสงค์	เป้าหมาย	งบประมาณและที่มา					ตัวชี้วัด (KPI)	ผลลัพธ์ที่คาดว่าจะได้รับ	หน่วยงานรับผิดชอบหลัก
				๒๕๖๑ (บาท)	๒๕๖๒ (บาท)	๒๕๖๓ (บาท)	๒๕๖๔ (บาท)	๒๕๖๕ (บาท)			
๔๒.	บ่อระบายน้ำระบบปิด (ธนาคารน้ำใต้ดิน) ชุมชนบ้านโคกลี, โคกสำราญ หมู่ที่ ๑๐,๑๗	แก้ปัญหาหน้าเสี่ยจากชุมชน	บ่อปิด จำนวน ๖ บ่อ Ø ๐.๖๐ เมตร ลึก ๖ เมตร พิกัดจุด (๑) ๑๕°๕๙'๕๔.๕๕" น ๑๐๓° ๘'๑.๓๐" ตะวันออก (๒) ๑๕°๕๙'๕๙.๓๕" น ๑๐๓° ๘'๘.๗๑" ตะวันออก (๓) ๑๖° ๐'๗.๖๘" น ๑๐๓° ๘'๑.๕๒" ตะวันออก (๔) ๑๕°๕๙'๕๗.๗๐" น ๑๐๓° ๘'๘.๗๔" ตะวันออก (๕) ๑๖° ๐'๒.๑๓" น ๑๐๓° ๘'๘.๘๒" ตะวันออก (๖) ๑๕°๕๙'๕๘.๗๐" น ๑๐๓° ๗'๕๖.๒๗" ตะวันออก		๑๐๐,๐๐๐	๑๐๐,๐๐๐			ธนาคารน้ำใต้ดินระบบปิด ๖ บ่อ	ไม่มีน้ำเสี่ยในชุมชน	กองช่าง
๔๓.	บ่อระบายน้ำระบบปิด (ธนาคารน้ำใต้ดิน) ชุมชนบ้านหัวนา-สว่าง หมู่ที่ ๖,๑๒,๒๐	แก้ปัญหาหน้าเสี่ยจากชุมชน	บ่อปิด จำนวน ๖ บ่อ Ø ๐.๖๐ เมตร ลึก ๖ เมตร พิกัดจุด (๑) ๑๖° ๐'๗.๔๔" น ๑๐๓° ๘'๕๒.๑๖" ตะวันออก (๒) ๑๖° ๐'๘.๔๕" น ๑๐๓° ๘'๓๑.๘๙" ตะวันออก (๓) ๑๖° ๐'๓.๕๕" น ๑๐๓° ๘'๓๒.๐๓" ตะวันออก (๔) ๑๕°๕๙'๕๗.๓๑" น ๑๐๓° ๘'๓๒.๐๘" ตะวันออก (๕) ๑๕°๕๙'๕๓.๖๗" น ๑๐๓° ๘'๓๒.๕๒" ตะวันออก (๖) ๑๖° ๐'๕.๓๙" น ๑๐๓° ๘'๔๕.๗๕" ตะวันออก (๗) ๑๖° ๐'๕.๘๘" น ๑๐๓° ๘'๔๙.๗๐" ตะวันออก (๘) ๑๖° ๐'๑๒.๑๖" น ๑๐๓° ๘'๔๖.๙๖" ตะวันออก (๙) ๑๖° ๐'๕.๘๓" น ๑๐๓° ๘'๔๓.๒๐" ตะวันออก		๑๖๐,๐๐๐	๑๖๐,๐๐๐			ธนาคารน้ำใต้ดินระบบปิด ๙ บ่อ	ไม่มีน้ำเสี่ยในชุมชน	กองช่าง

ที่	โครงการ	วัตถุประสงค์	เป้าหมาย	งบประมาณและที่มา					ตัวชี้วัด (KPI)	ผลลัพธ์ที่คาดหวังจะได้รับ	หน่วยงานรับผิดชอบหลัก
				๒๕๖๑ (บาท)	๒๕๖๒ (บาท)	๒๕๖๓ (บาท)	๒๕๖๔ (บาท)	๒๕๖๕ (บาท)			
๔๔.	บ่อระบายน้ำระบบปิด (ธนาคารน้ำใต้ดิน) ชุมชนบ้านค้อ, โนนอุดม	แก้ปัญหาหน้าเสี่ยจากชุมชน	บ่อปิด จำนวน ๖ บ่อ Ø ๐.๖๐ เมตร ลึก ๖ เมตร พิกัดจุด (๑) ๑๖° ๒'๕.๙๕"น ๑๐๓° ๘'๒๓.๖๗"ตะวันออก (๒) ๑๖° ๑'๕๗.๒๕"น ๑๐๓° ๘'๑๑.๗๘" ตะวันออก (๓) ๑๖° ๑'๕๓.๖๑"น ๑๐๓° ๘'๒๔.๕๖" ตะวันออก (๔) ๑๖° ๑'๔๘.๖๓"น ๑๐๓° ๘'๑๐.๐๕" ตะวันออก (๕) ๑๖° ๑'๔๕.๒๐"น ๑๐๓° ๘'๑๕.๑๙" ตะวันออก (๖) ๑๖° ๑'๔๑.๙๖"น ๑๐๓° ๘'๙.๐๗" ตะวันออก		๑๐๐,๐๐๐	๑๐๐,๐๐๐			ธนาคารน้ำใต้ดินระบบปิด ๖ บ่อ	ไม่มีน้ำเสียในชุมชน	กองช่าง
๔๕.	บ่อระบายน้ำระบบปิด (ธนาคารน้ำใต้ดิน) ชุมชนบ้านเหล่าโพธิ์, โพธิ์ทอง	แก้ปัญหาหน้าเสี่ยจากชุมชน	บ่อปิด จำนวน ๖ บ่อ Ø ๐.๖๐ เมตร ลึก ๖ เมตร พิกัดจุด (๑) ๑๖° ๒'๑๕.๕๐"น ๑๐๓° ๙'๑๐.๕๔" ตะวันออก (๒) ๑๖° ๒'๑๕.๕๐"น ๑๐๓° ๙'๑๐.๕๔" ตะวันออก (๓) ๑๖° ๒'๒๐.๖๐"น ๑๐๓° ๙'๒๖.๐๘" ตะวันออก (๔) ๑๖° ๒'๑๖.๖๓"น ๑๐๓° ๙'๓๓.๕๗" ตะวันออก (๕) ๑๖° ๒'๑๙.๖๑"น ๑๐๓° ๙'๕๑.๓๓" ตะวันออก (๖) ๑๖° ๒'๒๖.๘๒"น ๑๐๓° ๙'๒๓.๙๖" ตะวันออก		๑๐๐,๐๐๐	๑๐๐,๐๐๐			ธนาคารน้ำใต้ดินระบบปิด ๖ บ่อ	ไม่มีน้ำเสียในชุมชน	กองช่าง

ที่	โครงการ	วัตถุประสงค์	เป้าหมาย	งบประมาณและที่มา					ตัวชี้วัด (KPI)	ผลลัพธ์ที่คาดว่าจะได้รับ	หน่วยงานรับผิดชอบหลัก	
				๒๕๖๑ (บาท)	๒๕๖๒ (บาท)	๒๕๖๓ (บาท)	๒๕๖๔ (บาท)	๒๕๖๕ (บาท)				
๔๖.	บ่อระบายน้ำระบบปิด (ธนาคารน้ำใต้ดิน) ชุมชนบ้านคูแคน, ดอนบม	แก้ปัญหาหน้าเสี่ยจากชุมชน	บ่อปิด จำนวน ๖ บ่อ Ø ๐.๖๐ เมตร ลึก ๖ เมตร พิกัดจุด (๑) ๑๖° ๒'๑๑.๓๗"น ๑๐๓°๑๑'๕๘.๖๑"ตะวันออก (๒) ๑๖° ๒'๑๔.๐๔"น ๑๐๓°๑๑'๔๙.๓๒" ตะวันออก (๓) ๑๖° ๒'๘.๓๘"น ๑๐๓°๑๑'๕๖.๙๓" ตะวันออก (๔) ๑๖° ๒'๙.๐๗"น ๑๐๓°๑๑'๔๗.๕๙" ตะวันออก (๕) ๑๖° ๒'๑๒.๗๒"น ๑๐๓°๑๑'๕๓.๔๖" ตะวันออก (๖) ๑๖° ๒'๒๓.๖๙"น ๑๐๓°๑๑'๔๘.๖๒" ตะวันออก (๗) ๑๖° ๒'๙.๗๒"น ๑๐๓°๑๒'๓.๓๕" ตะวันออก (๘) ๑๖° ๑'๕๔.๕๕"น ๑๐๓°๑๒'๑๐.๗๑" ตะวันออก (๙) ๑๖° ๑'๕๕.๗๙"น ๑๐๓°๑๒'๑๓.๕๖" ตะวันออก (๑๐) ๑๖° ๑'๕๓.๓๒"น ๑๐๓°๑๒'๑๙.๓๗" ตะวันออก (๑๑) ๑๖° ๒'๐.๕๐"น ๑๐๓°๑๒'๑๗.๙๒" ตะวันออก (๑๒) ๑๖° ๑'๔๖.๘๓"น ๑๐๓°๑๒'๑๒.๓๐" ตะวันออก		๒๑๔,๐๐๐	๒๑๔,๐๐๐				ธนาคารน้ำใต้ดินระบบปิด ๑๒ บ่อ	ไม่มีน้ำเสี่ยในชุมชน	กองช่าง

ที่	โครงการ	วัตถุประสงค์	เป้าหมาย	งบประมาณและที่มา					ตัวชี้วัด (KPI)	ผลลัพธ์ที่คาดว่าจะได้รับ	หน่วยงานรับผิดชอบหลัก	
				๒๕๖๑ (บาท)	๒๕๖๒ (บาท)	๒๕๖๓ (บาท)	๒๕๖๔ (บาท)	๒๕๖๕ (บาท)				
๔๓.	บ่อระบายน้ำระบบปิด (ธนาคารน้ำใต้ดิน) ชุมชนหนองแก	แก้ปัญหาหน้าเสี่ยจากชุมชน	บ่อปิด จำนวน ๖ บ่อ Ø ๐.๖๐ เมตร ลึก ๖ เมตร พิกัดจุด (๑) ๑๖° ๒'๕๖.๗๐" น ๑๐๓°๑๐'๒๖.๓๒" ตะวันออก (๒) ๑๖° ๒'๕๒.๕๐" น ๑๐๓°๑๐'๑๕.๘๐" ตะวันออก (๓) ๑๖° ๓'๓.๗๙" น ๑๐๓°๑๐'๑๔.๙๕" ตะวันออก (๔) ๑๖° ๒'๕๙.๖๓" น ๑๐๓°๑๐'๒๒.๖๗" ตะวันออก (๕) ๑๖° ๓'๓.๘๘" น ๑๐๓°๑๐'๑๙.๘๙" ตะวันออก (๖) ๑๖° ๓'๑.๘๘" น ๑๐๓°๑๐'๑๙.๘๙" ตะวันออก (๗) ๑๖° ๓'๑.๘๘" น ๑๐๓°๑๐'๒๖.๙๑" ตะวันออก (๘) ๑๖° ๒'๔๓.๗๘" น ๑๐๓°๑๐'๓๑.๓๐" ตะวันออก (๙) ๑๖° ๒'๔๔.๐๕" น ๑๐๓°๑๐'๒๕.๓๐" ตะวันออก		๑๖๐,๐๐๐	๑๖๐,๐๐๐				ธนาคารน้ำใต้ดินระบบปิด ๙ บ่อ	ไม่มีน้ำเสียในชุมชน	กองช่าง

ที่	โครงการ	วัตถุประสงค์	เป้าหมาย	งบประมาณและที่มา					ตัวชี้วัด (KPI)	ผลลัพธ์ที่คาดว่าจะได้รับ	หน่วยงานรับผิดชอบหลัก
				๒๕๖๑ (บาท)	๒๕๖๒ (บาท)	๒๕๖๓ (บาท)	๒๕๖๔ (บาท)	๒๕๖๕ (บาท)			
๔๘.	บ่อระบายน้ำระบบปิด (ธนาคารน้ำใต้ดิน) ชุมชนไชโย, โนนทอง, ซองแมว	แก้ปัญหาหน้าเสียดจากชุมชน	บ่อปิด จำนวน ๖ บ่อ Ø ๐.๖๐ เมตร ลึก ๖ เมตร พิกัดจุด (๑) 16° 0'33.48"น 103°11'21.32"ตะวันออก (2) 16° 0'26.54"น 103°11'28.74"ตะวันออก (3) 16° 0'25.20"น 103°11'27.11"ตะวันออก (4) 16° 0'32.69"น 103°11'25.67"ตะวันออก (5) 16° 0'24.62"น 103°11'8.58"ตะวันออก (6) 16° 0'19.77"น 103°11'11.23"ตะวันออก (7) 16° 0'11.64"น 103°11'11.54"ตะวันออก (8) 16° 0'12.08"น 103°11'1.94"ตะวันออก (9) 16° 0'14.35"น 103°11'11.51"ตะวันออก (10) 16° 0'20.82"น 103°11'4.04"ตะวันออก		๑๗๘,๐๐๐	๑๗๘,๐๐๐			ธนาคารน้ำใต้ดินระบบปิด ๑๐ บ่อ	ไม่มีน้ำเสียดในชุมชน	กองช่าง

ยุทธศาสตร์จังหวัดที่ ๑ ปรับโครงสร้างการผลิตด้านการเกษตรให้เอื้อต่อการผลิตสินค้าเกษตรและอาหารคุณภาพ และ
ยุทธศาสตร์จังหวัดที่ ๒ ส่งเสริมการค้า การลงทุน และการท่องเที่ยวเชิงสร้างสรรค์ และวัฒนธรรม เป็นมิตรกับสิ่งแวดล้อม

ยุทธศาสตร์การพัฒนาศูนย์การปกครองส่วนท้องถิ่นในจังหวัดที่ ๒ การสร้างความเข้มแข็งของสังคมและชุมชนในท้องถิ่น

ยุทธศาสตร์การพัฒนาศูนย์การปกครองส่วนท้องถิ่นในจังหวัดที่ ๓ ด้านพัฒนาโครงสร้างการผลิตและสร้างความมั่นคงทางเศรษฐกิจในท้องถิ่น โดยให้ความสำคัญต่อ

กระบวนการ

๔. ยุทธศาสตร์การพัฒนาด้านเศรษฐกิจ

๒.๒ แผนงานพัฒนาแหล่งน้ำตามธรรมชาติ

ที่	โครงการ	วัตถุประสงค์	เป้าหมาย	งบประมาณและที่มา					ตัวชี้วัด (KPI)	ผลลัพธ์ที่ คาดว่าจะ ได้รับ	หน่วยงาน รับผิดชอบหลัก
				๒๕๖๑ (บาท)	๒๕๖๒ (บาท)	๒๕๖๓ (บาท)	๒๕๖๔ (บาท)	๒๕๖๕ (บาท)			
๔๐.	ธนาคารน้ำใต้ดิน ระบบเปิด(ขุดลอก หนองหัวนา)	เพื่อให้เกษตรกรมี น้ำเพียงพอแก่ การทำเกษตร	กว้าง ๕๐ ม. ยาว ๑๐ ม. ลึก ๓ ม. ๑๕°๕๙'๕๕.๕๐"น ๑๐๓° ๘'๔๙.๑๖"ตะวันออก			๘,๐๙๙,๐๐๐			ขุดลอกหนอง น้ำจำนวน ๑ แห่ง	เกษตรกรมี น้ำเพียงพอ แก่การทำ การเกษตร	กองส่งเสริม การเกษตร
๔๑.	ธนาคารน้ำใต้ดิน ระบบเปิด(ลำห้วยยี่ บอด)	เพื่อให้เกษตรกรมี น้ำเพียงพอแก่การ ทำการเกษตร	กว้าง ๒๐ ม. ยาว ๓๐๐ ม. ลึก ๓ ม. จุดเริ่มต้น ๑๕°๕๙'๑๓.๙๑"น ๑๐๓° ๙'๑๐.๗๘"ตะวันออก จุดสิ้นสุด ๑๕°๕๙'๖.๓๑"น ๑๐๓° ๘'๕๕.๐๑"ตะวันออก		๑,๑๓๔,๐๐๐	๑,๑๓๔,๐๐๐			ขุดลอกลำห้วย จำนวน ๓ จุด	เกษตรกรมี น้ำเพียงพอ แก่การทำ การเกษตร	กองส่งเสริม การเกษตร
๔๒.	ธนาคารน้ำใต้ดิน ระบบเปิด(ขุดลอกลำ ห้วยไชโย)	เพื่อให้เกษตรกรมี น้ำเพียงพอแก่การ ทำการเกษตร	กว้าง ๑๒ ม. ยาว ๓๐๐ ม. ลึก ๔ ม. จุดเริ่มต้น ๑๖° ๐'๒๑.๒๗"น ๑๐๓°๑๑'๓๘.๑๗"ตะวันออก จุดสิ้นสุด ๑๖° ๐'๓๓.๔๖"น ๑๐๓°๑๑'๔๕.๙๕"ตะวันออก		๙๐๐,๐๐๐	๙๐๐,๐๐๐			ขุดลอกลำห้วย จำนวน ๓ จุด	เกษตรกรมี น้ำเพียงพอ แก่การทำ การเกษตร	กองส่งเสริม การเกษตร

ที่	โครงการ	วัตถุประสงค์	เป้าหมาย	งบประมาณและที่มา					ตัวชี้วัด (KPI)	ผลลัพธ์ที่คาดว่าจะได้รับ	หน่วยงานรับผิดชอบหลัก
				๒๕๖๑ (บาท)	๒๕๖๒ (บาท)	๒๕๖๓ (บาท)	๒๕๖๔ (บาท)	๒๕๖๕ (บาท)			
๔๓.	ธนาคารน้ำใต้ดินระบบเปิด(ขุดลอกหนองประดู่)	เพื่อให้เกษตรกรมีน้ำเพียงพอแก่การทำการเกษตร	กว้าง ๔๐ ม. ยาว ๔๐ ม. ลึก ๓ ม.		๓๐๐,๐๐๐				ขุดลอกลำห้วยจำนวน ๑ แห่ง	เกษตรกรมีน้ำเพียงพอแก่การทำ การเกษตร	กองส่งเสริมการเกษตร
๔๔.	ธนาคารน้ำใต้ดินระบบเปิด(ขุดลอกหนองเหล่าโพธิ์ โปธิทอง)	เพื่อให้เกษตรกรมีน้ำเพียงพอแก่การทำการเกษตร	กว้าง ๘๐ ม. ยาว ๘๐ ม. ลึก ๔ ม.			๑,๖๑๒,๘๐๐			ขุดลอกหนองน้ำจำนวน ๑ แห่ง	เกษตรกรมีน้ำเพียงพอแก่การทำ การเกษตร	กองส่งเสริมการเกษตร
๔๕.	ธนาคารน้ำใต้ดินระบบเปิด(ขุดลอกหนองแก)	เพื่อให้เกษตรกรมีน้ำเพียงพอแก่การทำการเกษตร	กว้าง ๘๐ ม. ยาว ๑๐๐ ม. ลึก ๔ ม.			๒,๐๑๖,๐๐๐			ขุดลอกหนองน้ำจำนวน ๑ แห่ง	เกษตรกรมีน้ำเพียงพอแก่การทำ การเกษตร	กองส่งเสริมการเกษตร
๔๖.	ขุดลอกลำห้วยหนองแก บ้านหนองแก หมู่ที่ ๔ ตำบลหนองจิก อำเภอบรบือ จังหวัดมหาสารคาม	เพื่อให้เกษตรกรมีน้ำเพียงพอแก่การทำการเกษตร	ปากบนกว้าง ๙ ม. ลึก ๓ ม. ยาว ๓๐ ม. ระยะลาด ๑:๑ จำนวน ๑๕ บ่อ				๔๓๙,๐๐๐		ขุดลอกหนองน้ำจำนวน ๑ แห่ง	เกษตรกรมีน้ำเพียงพอแก่การทำ การเกษตร	กองส่งเสริมการเกษตร
๔๗.	ธนาคารน้ำใต้ดินระบบเปิด(ขุดลอกหนองแปน)	เพื่อให้เกษตรกรมีน้ำเพียงพอแก่การทำการเกษตร	กว้าง ๓๐ ม.ยาว ๔๐ ม. ลึก ๔ ม. ๑๖° ๑๕๑.๕๐"น ๑๐๓° ๙'๔๙.๓๑"ตะวันออก		๓๐๐,๐๐๐	๓๐๐,๐๐๐			ขุด จำนวน ๑๕ บ่อ	เกษตรกรมีน้ำเพียงพอแก่การทำ การเกษตร	กองส่งเสริมการเกษตร
๔๘.	ธนาคารน้ำใต้ดินระบบเปิด(ขุดลอกหนองจิก)	เพื่อให้เกษตรกรมีน้ำเพียงพอแก่การทำการเกษตร	กว้าง ๔๐ ม. ยาว ๑๕๐ ม. ลึก ๔ ม. ๑๖° ๑๒๓.๑๒"น ๑๐๓° ๙'๕๙.๕๖"ตะวันออก			๑,๐๗๑,๐๐๐			ขุดลอกหนองน้ำจำนวน ๑ แห่ง	เกษตรกรมีน้ำเพียงพอแก่การทำ การเกษตร	กองส่งเสริมการเกษตร

ที่	โครงการ	วัตถุประสงค์	เป้าหมาย	งบประมาณและที่มา					ตัวชี้วัด (KPI)	ผลลัพธ์ที่คาดว่าจะได้รับ	หน่วยงานรับผิดชอบหลัก
				๒๕๖๑ (บาท)	๒๕๖๒ (บาท)	๒๕๖๓ (บาท)	๒๕๖๔ (บาท)	๒๕๖๕ (บาท)			
๔๙.	ธนาคารน้ำใต้ดินระบบเปิด(ขุดลอกหนองคู)	เพื่อให้เกษตรกรมีน้ำเพียงพอแก่การทำการเกษตร	กว้าง ๕๐ ม. ยาว ๘๐ ม. ลึก ๔ ม. ๑๖° ๑'๔๗.๔๑"น ๑๐๓° ๘'๒๓.๙๐"ตะวันออก		๑,๐๐๐,๐๐๐	๑,๐๐๐,๐๐๐			ขุดลอกหนองน้ำจำนวน ๑ แห่ง	เกษตรกรมีน้ำเพียงพอแก่การทำ การเกษตร	กองส่งเสริม การเกษตร
๕๐.	ธนาคารน้ำใต้ดินระบบเปิด(ขุดลอกหนองห้อยมน้อย)	เพื่อให้เกษตรกรมีน้ำเพียงพอแก่การทำการเกษตร	กว้าง ๔๐ ม. ยาว ๔๐ ม. ลึก ๔ ม. ๑๖° ๒'๑๕.๗๕"น ๑๐๓°๑๒'๑.๖๕"ตะวันออก		๔๐๐,๐๐๐	๔๐๐,๐๐๐			ขุดลอกหนองน้ำจำนวน ๑ แห่ง	เกษตรกรมีน้ำเพียงพอแก่การทำ การเกษตร	กองส่งเสริม การเกษตร
๕๑.	ธนาคารน้ำใต้ดินระบบเปิด(ขุดลอกลำห้วยของแมว)	เพื่อให้เกษตรกรมีน้ำเพียงพอแก่การทำการเกษตร	กว้าง ๑๒ ม. ยาว ๓๐๐ ม. ลึก ๓ ม.			๖๘๐,๔๐๐			ขุดลอกหนองน้ำจำนวน ๑ แห่ง	เกษตรกรมีน้ำเพียงพอแก่การทำ การเกษตร	กองส่งเสริม การเกษตร
๕๒.	ธนาคารน้ำใต้ดินระบบเปิด(ขุดลอกลำห้วยวังโพน)	เพื่อให้เกษตรกรมีน้ำเพียงพอแก่การทำการเกษตร	กว้าง ๑๒ ม. ยาว ๓๐๐ ม. ลึก ๓ ม.			๖๘๐,๔๐๐			ขุดลอกหนองน้ำจำนวน ๑ แห่ง	เกษตรกรมีน้ำเพียงพอแก่การทำ การเกษตร	กองส่งเสริม การเกษตร
๕๓.	ธนาคารน้ำใต้ดินระบบเปิด(ขุดลอกลำห้วยคูแคน)	เพื่อให้เกษตรกรมีน้ำเพียงพอแก่การทำการเกษตร	กว้าง ๑๒ ม. ยาว ๓๐๐ ม. ลึก ๓ ม.			๖๘๐,๔๐๐			ขุดลอกหนองน้ำจำนวน ๑ แห่ง	เกษตรกรมีน้ำเพียงพอแก่การทำ การเกษตร	กองส่งเสริม การเกษตร
๕๔.	ขุดลอกลำห้วยคูแคนบ้านคูแคน หมู่ที่ ๘ ตำบลหนองจิก อำเภอศรีบึง จังหวัด หนองบัวลำภู	เพื่อให้เกษตรกรมีน้ำเพียงพอแก่การทำการเกษตร	ปากบ้นกว้าง ๙ ม. ลึก ๓ ม. ยาว ๓๐ ม. ระยะลาด ๑:๑ จำนวน ๑๕ บ่อ				๔๓๙,๐๐๐		ขุด จำนวน ๑๕ บ่อ	เกษตรกรมีน้ำเพียงพอแก่การทำ การเกษตร	กองส่งเสริม การเกษตร

ที่	โครงการ	วัตถุประสงค์	เป้าหมาย	งบประมาณและที่มา					ตัวชี้วัด (KPI)	ผลลัพธ์ที่ คาดว่าจะ ได้รับ	หน่วยงาน รับผิดชอบ หลัก
				๒๕๖๑ (บาท)	๒๕๖๒ (บาท)	๒๕๖๓ (บาท)	๒๕๖๔ (บาท)	๒๕๖๕ (บาท)			
๕๕.	ธนาคารน้ำใต้ดินระบบเปิด(ขุดลอกลำห้วยหนองแก)	เพื่อให้เกษตรกรมีน้ำเพียงพอแก่การทำเกษตร	กว้าง ๑๒ ม. ยาว ๓๐๐ ม. ลึก ๓ ม.			๖๘๐,๔๐๐			ขุดลอกหนองน้ำจำนวน ๑ แห่ง	เกษตรกรมีน้ำเพียงพอแก่การทำเกษตร	กองส่งเสริมการเกษตร
๕๖.	ธนาคารน้ำใต้ดินระบบเปิด(ขุดลอกสระสาธารณะโคกสีโคกสำราญ)	เพื่อให้เกษตรกรมีน้ำเพียงพอแก่การทำเกษตร	กว้าง ๘๐ ม. ยาว ๘๐ ม. ลึก ๔ ม. พิกัด ๑๕°๕๙'๔๙.๑๖"น ๑๐๓°๗'๕๗.๒๒"ตะวันออก		๑,๖๐๐,๐๐๐	๑,๖๐๐,๐๐๐			ขุดลอกหนองน้ำจำนวน ๑ แห่ง	เกษตรกรมีน้ำเพียงพอแก่การทำเกษตร	กองส่งเสริมการเกษตร
๕๗.	ธนาคารน้ำใต้ดินระบบเปิด(ขุดลอกหนองของแมว)	เพื่อให้เกษตรกรมีน้ำเพียงพอแก่การทำเกษตร	กว้าง ๓๐ ม. ยาว ๒๐๐ ม. ลึก ๓ ม. ๑๖° ๐'๔.๗๙"น ๑๐๓°๑๑'๑๖.๒๔"ตะวันออก			๑,๐๔๘,๐๐๐			ขุดลอกหนองน้ำจำนวน ๑ แห่ง	เกษตรกรมีน้ำเพียงพอแก่การทำเกษตร	กองส่งเสริมการเกษตร
๕๘.	ขุดลอกหนองของแมว	เพื่อให้เกษตรกรมีน้ำเพียงพอแก่การทำเกษตร	กว้าง ๓๐ ม. ยาว ๕๐๐ ม. ลึก ๔ ม. ๑๖° ๐'๔.๗๙"น ๑๐๓°๑๑'๑๖.๒๔"ตะวันออก				๓,๒๙๖,๐๐๐		ขุดลอกหนองน้ำจำนวน ๑ แห่ง	เกษตรกรมีน้ำเพียงพอแก่การทำเกษตร	กองส่งเสริมการเกษตร
๕๙.	ธนาคารน้ำใต้ดินระบบเปิด(ขุดลอกหนองวังโพน)	เพื่อให้เกษตรกรมีน้ำเพียงพอแก่การทำเกษตร	กว้าง ๖๐ ม. ยาว ๑๐๐ ม. ลึก ๔ ม. ๑๖° ๑'๔๘.๙๘"น ๑๐๓°๑๒'๒๙.๔๑"ตะวันออก		๑,๕๐๐,๐๐๐	๑,๕๐๐,๐๐๐			ขุดลอกหนองน้ำจำนวน ๑ แห่ง	เกษตรกรมีน้ำเพียงพอแก่การทำเกษตร	กองส่งเสริมการเกษตร
๖๐.	ขุดลอกลำห้วยไชโยบ้านไชโย หมู่ที่ ๗ ตำบลหนองจิกอำเภอบรบือ จังหวัดมหาสารคาม	เพื่อให้เกษตรกรมีน้ำเพียงพอแก่การทำเกษตร	ปากบนกว้าง ๙ ม. ลึก ๓ ม. ยาว ๓๐ ม. ระยะลาด ๑:๑ จำนวน ๑๕ บ่อ				๔๓๙,๐๐๐		ขุด จำนวน ๑๕ บ่อ	เกษตรกรมีน้ำเพียงพอแก่การทำเกษตร	กองส่งเสริมการเกษตร

ที่	โครงการ	วัตถุประสงค์	เป้าหมาย	งบประมาณและที่มา					ตัวชี้วัด (KPI)	ผลลัพธ์ที่คาดว่าจะได้รับ	หน่วยงานรับผิดชอบหลัก
				๒๕๖๑ (บาท)	๒๕๖๒ (บาท)	๒๕๖๓ (บาท)	๒๕๖๔ (บาท)	๒๕๖๕ (บาท)			
๖๑.	ขุดลอกลำห้วยวังโพน บ้านดอนบม หมู่ที่ ๓ ตำบลหนองจิก อำเภอบรบือ จังหวัดมหาสารคาม	เพื่อให้เกษตรกรมีน้ำเพียงพอแก่การทำเกษตร	ปากบนกวาง ๙ ม. ลึก ๓ ม. ยาว ๓๐ ม. ระยะลาด ๑:๑ จำนวน ๑๕ บ่อ				๔๓๙,๐๐๐		ขุด จำนวน ๑๕ บ่อ	เกษตรกรมีน้ำเพียงพอแก่การทำเกษตร	กองส่งเสริมการเกษตร
๖๒.	ก่อสร้างระบบเติมน้ำใต้ดินระดับตื้นผ่านบ่อวางคอนกรีต บ้านหนองจิก หมู่ที่ ๑ ตำบลหนองจิก อำเภอบรบือ จังหวัดมหาสารคาม	เพื่อให้เกษตรกรมีน้ำเพียงพอแก่การอุปโภค	ขุดเจาะบ่อพร้อมลงวงคอนกรีตขนาดเส้นผ่านศูนย์กลาง ๑.๒๐ เมตร ลึก ๑๒ เมตร				๓๖,๑๐๐		ขุด จำนวน ๑ บ่อ	เกษตรกรมีน้ำเพียงพอแก่การอุปโภค	กองส่งเสริมการเกษตร
๖๓.	ก่อสร้างระบบเติมน้ำใต้ดินระดับตื้นผ่านบ่อวางคอนกรีต บ้านช่องแมว หมู่ที่ ๒ ตำบลหนองจิก อำเภอบรบือ จังหวัดมหาสารคาม	เพื่อให้เกษตรกรมีน้ำเพียงพอแก่การอุปโภค	ขุดเจาะบ่อพร้อมลงวงคอนกรีตขนาดเส้นผ่านศูนย์กลาง ๑.๒๐ เมตร ลึก ๑๒ เมตร				๓๖,๑๐๐		ขุด จำนวน ๑ บ่อ	เกษตรกรมีน้ำเพียงพอแก่การอุปโภค	กองส่งเสริมการเกษตร
๖๔.	ก่อสร้างระบบเติมน้ำใต้ดินระดับตื้นผ่านบ่อวางคอนกรีต บ้านดอนบม หมู่ที่ ๓ ตำบลหนองจิก อำเภอบรบือ จังหวัดมหาสารคาม	เพื่อให้เกษตรกรมีน้ำเพียงพอแก่การอุปโภค	ขุดเจาะบ่อพร้อมลงวงคอนกรีตขนาดเส้นผ่านศูนย์กลาง ๑.๒๐ เมตร ลึก ๑๒ เมตร				๓๖,๑๐๐		ขุด จำนวน ๑ บ่อ	เกษตรกรมีน้ำเพียงพอแก่การอุปโภค	กองส่งเสริมการเกษตร

ที่	โครงการ	วัตถุประสงค์	เป้าหมาย	งบประมาณและที่มา					ตัวชี้วัด (KPI)	ผลลัพธ์ที่คาดว่าจะได้รับ	หน่วยงานรับผิดชอบหลัก
				๒๕๖๑ (บาท)	๒๕๖๒ (บาท)	๒๕๖๓ (บาท)	๒๕๖๔ (บาท)	๒๕๖๕ (บาท)			
๖๕.	ก่อสร้างระบบเติมน้ำใต้ดินระดับตื้นผ่านบ่อวงคอนกรีต บ้านหนองแก หมู่ที่ ๔ ตำบลหนองจิก อำเภอศรีบรีอ จังหวัดหาคาสารคาม	เพื่อให้เกษตรกรมีน้ำเพียงพอแก่การอุปโภค	ขุดเจาะบ่อพร้อมลงวงคอนกรีตขนาดเส้นผ่านศูนย์กลาง ๑.๒๐ เมตร ลึก ๑๒ เมตร				๓๖,๑๐๐		ขุด จำนวน ๑ บ่อ	เกษตรกรมีน้ำเพียงพอแก่การอุปโภค	กองส่งเสริมการเกษตร
๖๖.	ก่อสร้างระบบเติมน้ำใต้ดินระดับตื้นผ่านบ่อวงคอนกรีต บ้านเหล่าโพธิ์ หมู่ที่ ๕ ตำบลหนองจิก อำเภอศรีบรีอ จังหวัดหาคาสารคาม	เพื่อให้เกษตรกรมีน้ำเพียงพอแก่การอุปโภค	ขุดเจาะบ่อพร้อมลงวงคอนกรีตขนาดเส้นผ่านศูนย์กลาง ๑.๒๐ เมตร ลึก ๑๒ เมตร				๓๖,๑๐๐		ขุด จำนวน ๑ บ่อ	เกษตรกรมีน้ำเพียงพอแก่การอุปโภค	กองส่งเสริมการเกษตร
๖๗.	ก่อสร้างระบบเติมน้ำใต้ดินระดับตื้นผ่านบ่อวงคอนกรีต บ้านห้วยนา หมู่ที่ ๖ ตำบลหนองจิก อำเภอศรีบรีอ จังหวัดหาคาสารคาม	เพื่อให้เกษตรกรมีน้ำเพียงพอแก่การอุปโภค	ขุดเจาะบ่อพร้อมลงวงคอนกรีตขนาดเส้นผ่านศูนย์กลาง ๑.๒๐ เมตร ลึก ๑๒ เมตร				๓๖,๑๐๐		ขุด จำนวน ๑ บ่อ	เกษตรกรมีน้ำเพียงพอแก่การอุปโภค	กองส่งเสริมการเกษตร
๖๘.	ก่อสร้างระบบเติมน้ำใต้ดินระดับตื้นผ่านบ่อวงคอนกรีต บ้านไชโย หมู่ที่ ๗ ตำบลหนองจิก อำเภอศรีบรีอ จังหวัดหาคาสารคาม	เพื่อให้เกษตรกรมีน้ำเพียงพอแก่การอุปโภค	ขุดเจาะบ่อพร้อมลงวงคอนกรีตขนาดเส้นผ่านศูนย์กลาง ๑.๒๐ เมตร ลึก ๑๒ เมตร				๓๖,๑๐๐		ขุด จำนวน ๑ บ่อ	เกษตรกรมีน้ำเพียงพอแก่การอุปโภค	กองส่งเสริมการเกษตร

ที่	โครงการ	วัตถุประสงค์	เป้าหมาย	งบประมาณและที่มา					ตัวชี้วัด (KPI)	ผลลัพธ์ที่คาดว่าจะได้รับ	หน่วยงานรับผิดชอบหลัก
				๒๕๖๑ (บาท)	๒๕๖๒ (บาท)	๒๕๖๓ (บาท)	๒๕๖๔ (บาท)	๒๕๖๕ (บาท)			
๖๙.	ก่อสร้างระบบเติมน้ำใต้ดินระดับต้นผ่านบ่อวงคอนกรีต บ้านคูแคน หมู่ที่ ๘ ตำบลหนองจิก อำเภอบรบือ จังหวัดมหาสารคาม	เพื่อให้เกษตรกรมีน้ำเพียงพอแก่การอุปโภค	ขุดเจาะบ่อพร้อมลงวงคอนกรีตขนาดเส้นผ่านศูนย์กลาง ๑.๒๐ เมตร ลึก ๑๒ เมตร				๓๖,๑๐๐		ขุด จำนวน ๑ บ่อ	เกษตรกรมีน้ำเพียงพอแก่การอุปโภค	กองส่งเสริมการเกษตร
๗๐.	ก่อสร้างระบบเติมน้ำใต้ดินระดับต้นผ่านบ่อวงคอนกรีต บ้านค้อ หมู่ที่ ๙ ตำบลหนองจิก อำเภอบรบือ จังหวัดมหาสารคาม	เพื่อให้เกษตรกรมีน้ำเพียงพอแก่การอุปโภค	ขุดเจาะบ่อพร้อมลงวงคอนกรีตขนาดเส้นผ่านศูนย์กลาง ๑.๒๐ เมตร ลึก ๑๒ เมตร				๓๖,๑๐๐		ขุด จำนวน ๑ บ่อ	เกษตรกรมีน้ำเพียงพอแก่การอุปโภค	กองส่งเสริมการเกษตร
๗๑.	ก่อสร้างระบบเติมน้ำใต้ดินระดับต้นผ่านบ่อวงคอนกรีต บ้านโคกสี หมู่ที่ ๑๐ ตำบลหนองจิก อำเภอบรบือ จังหวัดมหาสารคาม	เพื่อให้เกษตรกรมีน้ำเพียงพอแก่การอุปโภค	ขุดเจาะบ่อพร้อมลงวงคอนกรีตขนาดเส้นผ่านศูนย์กลาง ๑.๒๐ เมตร ลึก ๑๒ เมตร				๓๖,๑๐๐		ขุด จำนวน ๑ บ่อ	เกษตรกรมีน้ำเพียงพอแก่การอุปโภค	กองส่งเสริมการเกษตร
๗๒.	ก่อสร้างระบบเติมน้ำใต้ดินระดับต้นผ่านบ่อวงคอนกรีต บ้านหนองแปน หมู่ที่ ๑๑ ตำบลหนองจิก อำเภอบรบือ จังหวัดมหาสารคาม	เพื่อให้เกษตรกรมีน้ำเพียงพอแก่การอุปโภค	ขุดเจาะบ่อพร้อมลงวงคอนกรีตขนาดเส้นผ่านศูนย์กลาง ๑.๒๐ เมตร ลึก ๑๒ เมตร				๓๖,๑๐๐		ขุด จำนวน ๑ บ่อ	เกษตรกรมีน้ำเพียงพอแก่การอุปโภค	กองส่งเสริมการเกษตร

ที่	โครงการ	วัตถุประสงค์	เป้าหมาย	งบประมาณและที่มา					ตัวชี้วัด (KPI)	ผลลัพธ์ที่คาดว่าจะได้รับ	หน่วยงานรับผิดชอบหลัก
				๒๕๖๑ (บาท)	๒๕๖๒ (บาท)	๒๕๖๓ (บาท)	๒๕๖๔ (บาท)	๒๕๖๕ (บาท)			
๗๓.	ก่อสร้างระบบเติมน้ำใต้ดินระดับตื้นผ่านบ่อวางคอนกรีต บ้านสว่าง หมู่ที่ ๑๒ ตำบลหนองจิก อำเภอบรบือ จังหวัดมหาสารคาม	เพื่อให้เกษตรกรมีน้ำเพียงพอแก่การอุปโภค	ขุดเจาะบ่อพร้อมลงวงคอนกรีตขนาดเส้นผ่านศูนย์กลาง ๑.๒๐ เมตร ลึก ๑๒ เมตร				๓๖,๑๐๐		ขุด จำนวน ๑ บ่อ	เกษตรกรมีน้ำเพียงพอแก่การอุปโภค	กองส่งเสริมการเกษตร
๗๔.	ก่อสร้างระบบเติมน้ำใต้ดินระดับตื้นผ่านบ่อวางคอนกรีต บ้านโนนอุดม หมู่ที่ ๑๓ ตำบลหนองจิก อำเภอบรบือ จังหวัดมหาสารคาม	เพื่อให้เกษตรกรมีน้ำเพียงพอแก่การอุปโภค	ขุดเจาะบ่อพร้อมลงวงคอนกรีตขนาดเส้นผ่านศูนย์กลาง ๑.๒๐ เมตร ลึก ๑๒ เมตร				๓๖,๑๐๐		ขุด จำนวน ๑ บ่อ	เกษตรกรมีน้ำเพียงพอแก่การอุปโภค	กองส่งเสริมการเกษตร
๗๕.	ก่อสร้างระบบเติมน้ำใต้ดินระดับตื้นผ่านบ่อวางคอนกรีต บ้านโพธิ์ทอง หมู่ที่ ๑๔ ตำบลหนองจิก อำเภอบรบือ จังหวัดมหาสารคาม	เพื่อให้เกษตรกรมีน้ำเพียงพอแก่การอุปโภค	ขุดเจาะบ่อพร้อมลงวงคอนกรีตขนาดเส้นผ่านศูนย์กลาง ๑.๒๐ เมตร ลึก ๑๒ เมตร				๓๖,๑๐๐		ขุด จำนวน ๑ บ่อ	เกษตรกรมีน้ำเพียงพอแก่การอุปโภค	กองส่งเสริมการเกษตร
๗๖.	ก่อสร้างระบบเติมน้ำใต้ดินระดับตื้นผ่านบ่อวางคอนกรีต บ้านหนองแก หมู่ที่ ๑๕ ตำบลหนองจิก อำเภอบรบือ จังหวัดมหาสารคาม	เพื่อให้เกษตรกรมีน้ำเพียงพอแก่การอุปโภค	ขุดเจาะบ่อพร้อมลงวงคอนกรีตขนาดเส้นผ่านศูนย์กลาง ๑.๒๐ เมตร ลึก ๑๒ เมตร				๓๖,๑๐๐		ขุด จำนวน ๑ บ่อ	เกษตรกรมีน้ำเพียงพอแก่การอุปโภค	กองส่งเสริมการเกษตร

ที่	โครงการ	วัตถุประสงค์	เป้าหมาย	งบประมาณและที่มา					ตัวชี้วัด (KPI)	ผลลัพธ์ที่คาดว่าจะได้รับ	หน่วยงานรับผิดชอบหลัก
				๒๕๖๑ (บาท)	๒๕๖๒ (บาท)	๒๕๖๓ (บาท)	๒๕๖๔ (บาท)	๒๕๖๕ (บาท)			
๗๗.	ก่อสร้างระบบเติมน้ำใต้ดินระดับตื้นผ่านบ่อวงคอนกรีต บ้านดอนบมเหนือ หมู่ที่ ๑๖ ตำบลหนองจิก อำเภอบรบือ จังหวัดมหาสารคาม	เพื่อให้เกษตรกรมีน้ำเพียงพอแก่การอุปโภค	ขุดเจาะบ่อพร้อมลงวงคอนกรีตขนาดเส้นผ่านศูนย์กลาง ๑.๒๐ เมตร ลึก ๑๒ เมตร				๓๖,๑๐๐		ขุด จำนวน ๑ บ่อ	เกษตรกรมีน้ำเพียงพอแก่การอุปโภค	กองส่งเสริมการเกษตร
๗๘.	ก่อสร้างระบบเติมน้ำใต้ดินระดับตื้นผ่านบ่อวงคอนกรีต บ้านโคกสำราญ หมู่ที่ ๑๗ ตำบลหนองจิก อำเภอบรบือ จังหวัดมหาสารคาม	เพื่อให้เกษตรกรมีน้ำเพียงพอแก่การอุปโภค	ขุดเจาะบ่อพร้อมลงวงคอนกรีตขนาดเส้นผ่านศูนย์กลาง ๑.๒๐ เมตร ลึก ๑๒ เมตร				๓๖,๑๐๐		ขุด จำนวน ๑ บ่อ	เกษตรกรมีน้ำเพียงพอแก่การอุปโภค	กองส่งเสริมการเกษตร

ยุทธศาสตร์จังหวัด ที่ ๔ พัฒนาคุณภาพชีวิตของประชาชน สู้สังคมผู้สูงอายุ"รักสามัคคี" เทิดทูน สถาบันของชาติ เอื้ออาทรและสมานฉันท์

ยุทธศาสตร์การพัฒนากองกรปกครองส่วนท้องถิ่นในจังหวัดที่ ๒ การสร้างความเข้มแข็งของสังคมและชุมชนในท้องถิ่น

๓. ยุทธศาสตร์การพัฒนาด้านคุณภาพชีวิตและสังคม

๓.๒ แผนงานส่งเสริมสนับสนุนและพัฒนาระบบการป้องกันและควบคุมโรคติดต่อ

ที่	โครงการ	วัตถุประสงค์	เป้าหมาย	งบประมาณและที่มา					ตัวชี้วัด (KPI)	ผลลัพธ์ที่คาดว่าจะได้รับ	หน่วยงานรับผิดชอบหลัก
				๒๕๖๑ (บาท)	๒๕๖๒ (บาท)	๒๕๖๓ (บาท)	๒๕๖๔ (บาท)	๒๕๖๕ (บาท)			
๕.	โครงการก่อสร้างลานกีฬา (ลานแอโรบิค) องค์การบริหารส่วนตำบลหนองจิก อำเภอศรีบึง จังหวัดมหาสารคาม	เพื่อส่งเสริมกิจกรรมการออกกำลังกายให้ประชาชนห่างไกลจากยาเสพติด	ก่อสร้างลานกีฬา ขนาด กว้าง ๓๐ เมตร ยาว ๔๐ เมตร หนา ๐.๑๐ เมตร				๔๒๓,๐๐๐		ร้อยละของประชาชนที่มีสุขภาพดีขึ้น	ประชาชนห่างไกลยาเสพติด	กองสาธารณสุขและสิ่งแวดล้อม
๖.	โครงการก่อสร้างลานกีฬา (ลานแอโรบิค) บ้านหนองจิก หมู่ที่ ๑ อำเภอศรีบึง จังหวัดมหาสารคาม	เพื่อส่งเสริมกิจกรรมการออกกำลังกายให้ประชาชนห่างไกลจากยาเสพติด	ก่อสร้างลานกีฬา ขนาด กว้าง ๓๐ เมตร ยาว ๔๐ เมตร หนา ๐.๑๐ เมตร				๔๒๓,๐๐๐		ร้อยละของประชาชนที่มีสุขภาพดีขึ้น	ประชาชนห่างไกลยาเสพติด	กองสาธารณสุขและสิ่งแวดล้อม
๗.	โครงการก่อสร้างลานกีฬา (ลานแอโรบิค) บ้านของแมว หมู่ที่ ๒ อำเภอศรีบึง จังหวัดมหาสารคาม	เพื่อส่งเสริมกิจกรรมการออกกำลังกายให้ประชาชนห่างไกลจากยาเสพติด	ก่อสร้างลานกีฬา ขนาด กว้าง ๓๐ เมตร ยาว ๔๐ เมตร หนา ๐.๑๐ เมตร				๔๒๓,๐๐๐		ร้อยละของประชาชนที่มีสุขภาพดีขึ้น	ประชาชนห่างไกลยาเสพติด	กองสาธารณสุขและสิ่งแวดล้อม

ที่	โครงการ	วัตถุประสงค์	เป้าหมาย	งบประมาณและที่มา					ตัวชี้วัด (KPI)	ผลลัพธ์ที่คาดว่าจะได้รับ	หน่วยงานรับผิดชอบหลัก
				๒๕๖๑ (บาท)	๒๕๖๒ (บาท)	๒๕๖๓ (บาท)	๒๕๖๔ (บาท)	๒๕๖๕ (บาท)			
๘.	โครงการก่อสร้างลานกีฬา (ลานแอโรบิค) บ้านโคกสำราญหมู่ที่ ๑๗ อำเภอบริบูรณ์ จังหวัดมหาสารคาม	เพื่อส่งเสริมกิจกรรมการออกกำลังกายให้ประชาชนห่างไกลจากยาเสพติด	ก่อสร้างลานกีฬา ขนาด กว้าง ๓๐ เมตร ยาว ๔๐ เมตร หนา ๐.๑๐ เมตร				๔๒๓,๐๐๐		ร้อยละของประชาชนที่มีสุขภาพดีขึ้น	ประชาชนห่างไกลยาเสพติด	กองสาธารณสุขและสิ่งแวดล้อม

รายละเอียดโครงการพัฒนา
แผนพัฒนาห้าปี (พ.ศ.๒๕๖๑ - ๒๕๖๕)
สำหรับประสานโครงการที่องค์กรปกครองส่วนท้องถิ่นดำเนินการโดยไม่ใช้งบประมาณ
องค์การบริหารส่วนตำบลหนองจิก

ยุทธศาสตร์จังหวัด : ยุทธศาสตร์ที่ ๔ พัฒนาคุณภาพชีวิตของประชาชน สู้สังคมผู้รักสามัคคี เทิดทูนสถาบันของชาติ เอื้ออาทรและสมานฉันท์

- ยุทธศาสตร์การพัฒนาองค์กรปกครองส่วนท้องถิ่นในจังหวัดที่ ๔ การพัฒนาเสริมสร้างประสิทธิภาพองค์กร

๖. ยุทธศาสตร์การพัฒนาด้านการเมืองการบริหารจัดการ

๖.๒ แผนงานพัฒนา การพัฒนาและการบริหารจัดการตามหลักธรรมาภิบาล

ที่	โครงการ	วัตถุประสงค์	เป้าหมาย	งบประมาณและที่มา				ตัวชี้วัด (KPI)	ผลลัพธ์ที่คาดว่าจะได้รับ	หน่วยงาน รับผิดชอบหลัก
				๒๕๖๑ (บาท)	๒๕๖๒ (บาท)	๒๕๖๓ (บาท)	๒๕๖๔ (บาท)			
๑	โครงการฝึกอบรมเพิ่มประสิทธิภาพการบริหารจัดการโครงการ	เพื่อให้เจ้าหน้าที่โครงการสามารถบริหารโครงการได้อย่างมีประสิทธิภาพ	บุคลากรใน อบต.หนองจิก	-	-	-	-	ร้อยละของการบริหารโครงการมีประสิทธิภาพ	การบริหารงานที่มีประสิทธิภาพ	สำนักปลัด

บัญชีครุภัณฑ์
แผนพัฒนาห้าปี (พ.ศ.๒๕๖๑ - ๒๕๖๕)
องค์การบริหารส่วนตำบลหนองจิก

แบบ ผ ๐๘

ที่	แผนงาน	หมวด	ประเภท	วัตถุประสงค์	เป้าหมาย	งบประมาณและที่มา					หน่วยงาน รับผิดชอบ หลัก	
						๒๕๖๑ (บาท)	๒๕๖๒ (บาท)	๒๕๖๓ (บาท)	๒๕๖๔ (บาท)	๒๕๖๕ (บาท)		
๑	บริหารงานทั่วไป	ครุภัณฑ์	ครุภัณฑ์ยานพาหนะและขนส่ง	ใช้เก็บเอกสาร	จัดซื้อรถบรรทุกดีเซล ขนาด ๑ ตัน จำนวน ๑ คัน ปริมาตรกระบอกสูบไม่ต่ำกว่า ๒,๔๐๐ ซีซี หรือเครื่องยนต์สูงสุด ไม่ต่ำกว่า ๑๑๐ กิโลวัตต์ ขับเครื่อง ๒ ล้อ แบบดับเบิ้ลแค้น ตามมาตรฐานครุภัณฑ์ กรมบัญชีกลาง ๒๕๖๑		๘๖๘,๐๐๐					กองช่าง
๒	บริหารงานทั่วไป	ครุภัณฑ์	ครุภัณฑ์ก่อสร้าง	ทำความสะอาด	จัดซื้อเครื่องสกัดคอนกรีต (แยกไฟฟ้า) ขนาด ๑,๓๐๐ วัตต์ เครื่อง			๒๒,๙๐๐				กองช่าง
๓	บริหารงานทั่วไป	ครุภัณฑ์	ครุภัณฑ์ไฟฟ้าและวิทยุ	ใช้ในการประชาสัมพันธ์	จัดซื้อเครื่องเชื่อมไฟฟ้า แรงดันไฟฟ้า ๒๒๐ V จำนวน ๑ เครื่อง			๕,๗๐๐				กองช่าง
๔	บริหารงานทั่วไป	ครุภัณฑ์	ครุภัณฑ์สำนักงาน	ใช้ในการประชุม	จัดซื้อเครื่องปรับอากาศชนิดติดผนัง ระบบ Inverter ขนาด ๑๒,๐๐๐ บีทียู			๒๔,๒๐๐				กองช่าง

ส่วนที่ ๕ การติดตามและประเมินผล

๑. การติดตามและประเมินผลยุทธศาสตร์

ใช้ แนวทางเบื้องต้นในการให้คะแนนแนวทางการพิจารณาการติดตามและประเมินผลยุทธศาสตร์

เพื่อความสอดคล้องแผนพัฒนาท้องถิ่นสี่ปีขององค์กรปกครองส่วนท้องถิ่น

ประเด็นการพิจารณา รายละเอียดหลักเกณฑ์ คะแนนเต็ม คะแนนที่ได้

ประเด็นการพิจารณา	รายละเอียดหลักเกณฑ์	คะแนนเต็ม	คะแนนที่ได้
๑. ข้อมูลสภาพทั่วไป และ ข้อมูลพื้นฐานของ องค์กร ปกครองส่วนท้องถิ่น	ควรประกอบด้วยข้อมูลดังนี้ (๑) ข้อมูลเกี่ยวกับด้านกายภาพ เช่น ที่ตั้งของหมู่บ้าน/ชุมชน/ ตำบลลักษณะภูมิประเทศ ลักษณะภูมิอากาศ ลักษณะของดิน ลักษณะของแหล่งน้ำ ลักษณะของไม้/ป่าไม้ ฯลฯ ด้านการเมือง/ การปกครอง เช่นเขตการปกครอง การเลือกตั้ง ฯลฯ	๒๐ (๓)	
	(๒) ข้อมูลเกี่ยวกับด้านการเมือง/การปกครอง เช่น เขตการ ปกครองการเลือกตั้ง ฯลฯ ประชากร เช่น ข้อมูลเกี่ยวกับจำนวน ประชากร และช่วงอายุและจำนวนประชากร ฯลฯ	(๒)	
	(๓) ข้อมูลเกี่ยวกับสภาพทางสังคม เช่น การศึกษา สาธารณสุข อาชญากรรม ยาเสพติด การสังคมสงเคราะห์ ฯลฯ	(๒)	
	(๔) ข้อมูลเกี่ยวกับระบบบริการพื้นฐาน เช่น การคมนาคมขนส่ง การไฟฟ้า การประปา โทรศัพท์ ฯลฯ	(๒)	
	(๕) ข้อมูลเกี่ยวกับระบบเศรษฐกิจ เช่น การเกษตร การประมง การปศุสัตว์ การบริการ การท่องเที่ยว อุตสาหกรรม การ พาณิชยกรรม/กลุ่มอาชีพแรงงาน ฯลฯ และเศรษฐกิจพอเพียงท้องถิ่น (ด้านการเกษตรและแหล่งน้ำ)	(๒)	
	(๖) ข้อมูลเกี่ยวกับศาสนา ประเพณี วัฒนธรรม เช่น การนับถือ ศาสนาประเพณีและงานประจำปี ภูมิปัญญาท้องถิ่น ภาษาถิ่น สินค้าพื้นเมืองและของที่ระลึก ฯลฯ และอื่นๆ	(๒)	
	(๗) ข้อมูลเกี่ยวกับทรัพยากรธรรมชาติ เช่น น้ำ ป่าไม้ ภูเขา คุณภาพของทรัพยากรธรรมชาติ ฯลฯ	(๒)	
	(๘) การสำรวจและจัดเก็บข้อมูลเพื่อการจัดทำแผนพัฒนา ท้องถิ่นหรือการใช้ข้อมูล จปฐ.	(๒)	
	(๙) การประชุมประชาคมท้องถิ่น รูปแบบ วิธีการ และการ ดำเนินการประชุมประชาคมท้องถิ่น โดยใช้กระบวนการร่วมคิด ร่วมทำ ร่วมตัดสินใจ ร่วมตรวจสอบ ร่วมรับประโยชน์ ร่วม แก้ปัญหา ปรีกษาหารือแลกเปลี่ยนเรียนรู้ เพื่อแก้ปัญหาสำหรับ การพัฒนาท้องถิ่นตามอำนาจหน้าที่ขององค์กรปกครองส่วน ท้องถิ่น	(๓)	

<p>๒ . การวิเคราะห์ สถานการณ์และ ศักยภาพ</p>	<p>ควรประกอบด้วยข้อมูลดังนี้ (๑) การวิเคราะห์ที่ครอบคลุมความเชื่อมโยง ความสอดคล้อง ยุทธศาสตร์จังหวัด ยุทธศาสตร์การพัฒนาขององค์กรปกครองส่วนท้องถิ่นในเขตจังหวัด ยุทธศาสตร์ขององค์กรปกครองส่วนท้องถิ่น นโยบายของผู้บริหารท้องถิ่น รวมถึงความเชื่อมโยงแผน ยุทธศาสตร์ชาติ ๒๐ ปี แผนพัฒนาเศรษฐกิจและสังคมแห่งชาติ และ Thailand ๔.๐</p>	<p>๑๕ (๒)</p>	
	<p>(๒) การวิเคราะห์การใช้ผังเมืองรวมหรือผังเมืองเฉพาะและการบังคับใช้ผลของการบังคับใช้ สภาพการณ์ที่เกิดขึ้นต่อการพัฒนาท้องถิ่น</p>	<p>(๑)</p>	
<p>๒ . การวิเคราะห์ สถานการณ์และ ศักยภาพ (ต่อ)</p>	<p>(๓) การวิเคราะห์ทางสังคม เช่น ด้านแรงงาน การศึกษา สาธารณสุข ความยากจน อาชญากรรม ปัญหายาเสพติด เทคโนโลยี จารีต ประเพณี วัฒนธรรม ภูมิปัญญาท้องถิ่น เป็นต้น</p>	<p>(๒)</p>	
	<p>(๔) การวิเคราะห์ทางเศรษฐกิจ ข้อมูลด้านรายได้ครัวเรือน การส่งเสริมอาชีพ กลุ่มอาชีพ กลุ่มทางสังคม การพัฒนาอาชีพและกลุ่มต่างๆ สภาพทางเศรษฐกิจและความเป็นอยู่ทั่วไป เป็นต้น</p>	<p>(๒)</p>	
	<p>(๕) การวิเคราะห์สิ่งแวดล้อม พื้นที่สีเขียว ธรรมชาติต่างๆ ทางภูมิศาสตร์ กระบวนการหรือสิ่งที่เกิดขึ้น การประดิษฐ์ที่มีผลต่อสิ่งแวดล้อมและการพัฒนา</p>	<p>(๒)</p>	
	<p>(๖) ผลการวิเคราะห์ศักยภาพเพื่อประเมินสถานภาพการพัฒนาในปัจจุบันและโอกาสการพัฒนาในอนาคตของท้องถิ่น ด้วยเทคนิค SWOT Analysis ที่อาจส่งผลต่อการดำเนินงานได้แก่ S-Strength (จุดแข็ง) W-Weakness(จุดอ่อน) O-Opportunity (โอกาส) และT-Threat(อุปสรรค)</p>	<p>(๒)</p>	
	<p>(๗) สรุปประเด็นปัญหาและความต้องการของประชาชนเชิงพื้นที่ มีการนำเสนอปัญหา ค้นหาสาเหตุของปัญหาหรือสมมติฐานของปัญหา แนวทางการแก้ไขปัญหาหรือวิธีการแก้ไข ปัญหา การกำหนดวัตถุประสงค์เพื่อแก้ไขปัญหา</p>	<p>(๒)</p>	
	<p>(๘) สรุปผลการดำเนินงานตามงบประมาณที่ได้รับ และการเบิกจ่ายงบประมาณ ในปีงบประมาณ พ.ศ. ๒๕๕๗-๒๕๖๐ เช่น สรุปสถานการณ์การพัฒนา การตั้งงบประมาณ การเบิกจ่ายงบประมาณการประเมินผลการนำแผนพัฒนาท้องถิ่นไปปฏิบัติ ในเชิงปริมาณ และการประเมินประสิทธิผลของแผนพัฒนาท้องถิ่นในเชิงคุณภาพ</p>	<p>(๑)</p>	
	<p>(๙) ผลที่ได้รับจากการดำเนินงานในปีงบประมาณ พ.ศ. ๒๕๕๗-๒๕๖๐ เช่น ผลที่ได้รับ/ผลที่สำคัญ ผลกระทบ และสรุปปัญหาอุปสรรคการดำเนินงานที่ผ่านมาและแนวทางการแก้ไข</p>	<p>(๑)</p>	

	ปีงบประมาณ พ.ศ. ๒๕๕๗-๒๕๖๐			
๓. ยุทธศาสตร์ ๓.๑ ยุทธศาสตร์ของ องค์กรปกครองส่วน ท้องถิ่น ๓.๒ ยุทธศาสตร์ของ องค์กรปกครองส่วน ท้องถิ่นในเขตจังหวัด ๓.๓ ยุทธศาสตร์จังหวัด	ควรประกอบด้วยข้อมูลดังนี้ สอดคล้องกับสภาพสังคม เศรษฐกิจ สิ่งแวดล้อมของท้องถิ่น ประเด็นปัญหาการพัฒนาและแนวทางการพัฒนาที่สอดคล้องกับ ยุทธศาสตร์ขององค์กรปกครองส่วนท้องถิ่นและเชื่อมโยงหลัก ประชาธิปไตย แผนยุทธศาสตร์ชาติ ๒๐ ปี แผนพัฒนาเศรษฐกิจและ สังคมแห่งชาติ และ Thailand ๔.๐	๖๕ (๑๐)		
	สอดคล้องและเชื่อมโยงกับสภาพสังคม เศรษฐกิจ สิ่งแวดล้อม ของท้องถิ่น และยุทธศาสตร์จังหวัด และเชื่อมโยงหลักประชาธิปไตย แผนยุทธศาสตร์ชาติ ๒๐ ปี แผนพัฒนาเศรษฐกิจและสังคม แห่งชาติและ Thailand ๔.๐	(๑๐)		
	สอดคล้องกับแผนพัฒนาเศรษฐกิจและสังคมแห่งชาติ แผนการ บริหารราชการแผ่นดิน นโยบาย/ยุทธศาสตร์ คสช. และนโยบาย รัฐบาลหลักประชาธิปไตย แผนยุทธศาสตร์ชาติ ๒๐ ปี และ Thailand ๔.๐	(๑๐)		
๓. ยุทธศาสตร์ (ต่อ) ๓.๔ วิสัยทัศน์ ๓.๕ กลยุทธ์ ๓.๖ เป้าประสงค์ของแต่ละ ประเด็นกลยุทธ์ ๓.๗ จุดยืนทาง ยุทธศาสตร์ (Positioning) ๓.๘ แผนงาน ๓.๙ ความเชื่อมโยงของ ยุทธศาสตร์ในภาพรวม ๓.๑๐ ผลผลิต/โครงการ	วิสัยทัศน์ ซึ่งมีลักษณะแสดงสถานภาพที่องค์กรปกครองส่วน ท้องถิ่นต้องการจะเป็นหรือบรรลุถึงอนาคตอย่างชัดเจน สอดคล้องกับโอกาสและศักยภาพที่เป็นลักษณะเฉพาะของ องค์กรปกครองส่วนท้องถิ่น และสัมพันธ์กับโครงการพัฒนา ท้องถิ่น	(๕)		
	แสดงให้เห็นช่องทาง วิธีการ ภารกิจหรือสิ่งที่ต้องทำตามอำนาจ หน้าที่ขององค์กรปกครองส่วนท้องถิ่นที่จะนำไปสู่การบรรลุ วิสัยทัศน์ หรือแสดงให้เห็นถึงความชัดเจนในสิ่งที่จะดำเนินการ ให้บรรลุวิสัยทัศน์นั้น	(๕)		
	เป้าประสงค์ของแต่ละประเด็นกลยุทธ์มีความสอดคล้องและ สนับสนุนต่อกลยุทธ์ที่จะเกิดขึ้น มุ่งหมายสิ่งหนึ่งสิ่งใดที่ชัดเจน	(๕)		
	ความมุ่งมั่นอันแน่วแน่ในการวางแผนพัฒนาท้องถิ่น เพื่อให้ บรรลุวิสัยทัศน์ขององค์กรปกครองส่วนท้องถิ่น ซึ่งเกิดจาก ศักยภาพของพื้นที่จริง ที่จะนำไปสู่ผลสำเร็จทางยุทธศาสตร์	(๕)		
	แผนงานหรือจุดมุ่งหมายเพื่อการพัฒนาในอนาคต กำหนด จุดมุ่งหมายในเรื่องใดเรื่องหนึ่งหรือแผนงานที่เกิดจาก เป้าประสงค์ ตัวชี้วัดค่าเป้าหมาย กลยุทธ์ จุดยืนทางยุทธศาสตร์ และยุทธศาสตร์ขององค์กรปกครองส่วนท้องถิ่นที่มีความชัดเจน นำไปสู่การจัดทำโครงการพัฒนาท้องถิ่นในแผนพัฒนาท้องถิ่นสี่ ปี โดยระบุแผนงานและความเชื่อมโยงดังกล่าว	(๕)		

	ความเชื่อมโยงองค์รวมที่นำไปสู่การพัฒนาท้องถิ่นที่เกิดผลผลิต/โครงการจากแผนยุทธศาสตร์ชาติ ๒๐ ปี แผนพัฒนาเศรษฐกิจและสังคมแห่งชาติ ฉบับที่ ๑๒ Thailand ๔.๐ แผนพัฒนาภาค/แผนพัฒนากลุ่มจังหวัด/แผนพัฒนาจังหวัด ยุทธศาสตร์การพัฒนาขององค์กรปกครองส่วนท้องถิ่นในเขตจังหวัดและยุทธศาสตร์ขององค์กรปกครองส่วนท้องถิ่น	(๕)	
	ผลผลิต/โครงการ เป็นผลผลิตที่เป็นชุดหรือเป็นโครงการที่เป็นชุด กลุ่มหรืออันหนึ่งอันเดียวกัน ลักษณะเดียวกัน เป็นต้น เพื่อนำไปสู่การจัดทำโครงการเพื่อพัฒนาท้องถิ่นในแผนพัฒนาท้องถิ่นสี่ปีอย่างถูกต้องและครบถ้วน	(๕)	
	รวมคะแนน	๑๐๐	

๒. การติดตามประเมินผลโครงการ

ใช้แนวทางเบื้องต้นในการให้คะแนนแนวทางการพิจารณาการติดตามและประเมินผลโครงการเพื่อความสอดคล้องแผนพัฒนาท้องถิ่นสี่ปีขององค์กรปกครองส่วนท้องถิ่น

ประเด็นการพิจารณา	รายละเอียดหลักเกณฑ์	คะแนนเต็ม	คะแนนที่ได้
๑. การสรุปสถานการณ์การพัฒนา	เป็นการวิเคราะห์กรอบการจัดทำยุทธศาสตร์ขององค์กรปกครองส่วนท้องถิ่น (ใช้การวิเคราะห์ SWOT Analysis/Demand (Demand Analysis)/Global Demand และ Trend ปัจจัยและสถานการณ์การเปลี่ยนแปลงที่มีผลต่อการพัฒนา อย่างน้อยต้องประกอบด้วย การวิเคราะห์ศักยภาพด้านเศรษฐกิจ, ด้านสังคม, ด้านทรัพยากรธรรมชาติและสิ่งแวดล้อม)	๑๐	
๒. การประเมินผล การนาแผนพัฒนาท้องถิ่นสี่ปีไปปฏิบัติในเชิงปริมาณ	๑) การควบคุมที่มีการใช้ตัวเลขต่างๆ เพื่อนำมาใช้วัดผลในเชิงปริมาณ เช่น การวัดจำนวนโครงการ กิจกรรม งานต่างๆ ก็คือผลผลิตนั่นเองว่า เป็นไปตามที่ตั้งเป้าหมายเอาไว้หรือไม่จำนวนที่ดำเนินการจริงตามที่ได้กำหนดไว้เท่าไร จำนวนที่ไม่สามารถดำเนินการได้มีจำนวนเท่าไร สามารถอธิบายได้ตามหลักประสิทธิภาพ (Efficiency) ของการพัฒนาท้องถิ่นตามอำนาจหน้าที่ที่ได้กำหนดไว้ ๒) วิเคราะห์ผลกระทบ/สิ่งที่กระทบ (Impact) โครงการที่ดำเนินการในเชิงปริมาณ (Quantitative)	๑๐	
๓. การประเมินผล การนาแผนพัฒนาท้องถิ่นสี่ปีไปปฏิบัติในเชิงคุณภาพ	๑) การประเมินประสิทธิผลของแผนพัฒนาในเชิงคุณภาพคือการนำเอาเทคนิคต่างๆ มาใช้เพื่อวัดว่าภารกิจ โครงการ กิจกรรม งานต่างๆ ที่ดำเนินการในพื้นที่นั้นๆ ตรงต่อความต้องการของประชาชนหรือไม่และเป็นไปตามอำนาจหน้าที่หรือไม่ ประชาชนพึงพอใจหรือไม่ สิ่งของ วัสดุ ครุภัณฑ์ การดำเนินการต่างๆ มีสภาพหรือลักษณะถูกต้อง คงทน ถาวร สามารถใช้การได้ตามวัตถุประสงค์หรือไม่ ซึ่งเป็นไปตามหลักประสิทธิผล	๑๐	

	(Effectiveness) ผลการปฏิบัติราชการที่บรรลุวัตถุประสงค์และเป้าหมายของแผนการปฏิบัติราชการตามที่ได้รับงบประมาณดำเนินการ รวมถึงสามารถเทียบเคียงกับส่วนราชการหรือหน่วยงาน ๒) วิเคราะห์ผลกระทบ/สิ่งที่กระทบ (Impact) โครงการที่ดำเนินการในเชิงคุณภาพ (Qualitative)		
๔ . แ ผ น ง า น แ ล ะ ยุทธศาสตร์การ พัฒนา	๑) วิเคราะห์แผนงาน งาน ที่เกิดจากด้านต่างๆ มีความสอดคล้องกับยุทธศาสตร์ขององค์กรปกครองส่วนท้องถิ่นในมิติต่างๆ จนนำไปสู่การจัดทำโครงการพัฒนาท้องถิ่นโดยใช้ SWOT Analysis/Demand (Demand Analysis)/Global Demand/Trend หรือหลักการบูรณาการ (Integration) กับองค์กรปกครองส่วนท้องถิ่นที่มีพื้นที่ติดต่อกัน ๒) วิเคราะห์แผนงาน งาน ที่เกิดจากด้านต่างๆ ที่สอดคล้องกับการแก้ไขปัญหาความยากจน หลักประชารัฐ และหลักปรัชญาเศรษฐกิจพอเพียง และโดยเฉพาะเศรษฐกิจพอเพียงท้องถิ่น (ด้านการเกษตรและแหล่งน้ำ) (Local Sufficiency Economy Plan : LSEP)	๑๐	
	ควรประกอบด้วยข้อมูลดังนี้ เป็นโครงการที่มีวัตถุประสงค์สนองต่อแผนยุทธศาสตร์การพัฒนาขององค์กรปกครองส่วนท้องถิ่นและดำเนินการเพื่อให้การพัฒนาบรรลุตามวิสัยทัศน์ขององค์กรปกครองส่วนท้องถิ่นที่กำหนดไว้ ชื่อโครงการมีความชัดเจน มุ่งไปเรื่องใดเรื่องหนึ่ง อ่านแล้วเข้าใจได้ว่าจะพัฒนาอะไรในอนาคต	๖๐ (๕)	
	มีวัตถุประสงค์ชัดเจน (clear objective) โครงการต้องกำหนดวัตถุประสงค์สอดคล้องกับความเป็นมาของโครงการ สอดคล้องกับหลักการและเหตุผล วิธีการดำเนินงานต้องสอดคล้องกับวัตถุประสงค์ มีความเป็นไปได้ชัดเจน มีลักษณะเฉพาะเจาะจง	(๕)	
	สภาพที่ยากให้เกิดขึ้นในอนาคตเป็นทิศทางที่ต้องไปให้ถึงเป้าหมายต้องชัดเจน สามารถระบุจำนวนเท่าไร กลุ่มเป้าหมายคืออะไร มีผลผลิตอย่างไร กลุ่มเป้าหมาย พื้นที่ดำเนินงาน และระยะเวลาดำเนินงานอธิบายให้ชัดเจนว่าโครงการนี้จะทำที่ไหน เริ่มต้นในช่วงเวลาใดและจบลงเมื่อไร ใครคือกลุ่มเป้าหมายของโครงการ หากกลุ่มเป้าหมายมีหลายกลุ่ม ให้บอกชัดเจนไปว่าใครคือกลุ่มเป้าหมายหลัก ใครคือกลุ่มเป้าหมายรอง	(๕)	

ประเด็นการพิจารณา	รายละเอียดหลักเกณฑ์	คะแนน เต็ม	คะแนน ที่ได้
<p>๕. โครงการพัฒนา ๕.๑ ความชัดเจนของชื่อโครงการ</p> <p>๕.๒ กำหนดวัตถุประสงค์สอดคล้องกับโครงการ</p> <p>๕.๓ เป้าหมาย (ผลผลิตของโครงการ) มีความชัดเจนนำไปสู่การตั้งงบประมาณได้ถูกต้อง</p> <p>๕.๔ โครงการมีความสอดคล้องกับแผนยุทธศาสตร์ ๒๐ ปี</p> <p>๕.๕ เป้าหมาย (ผลผลิตของโครงการ) มีความสอดคล้องกับแผนพัฒนาเศรษฐกิจและสังคมแห่งชาติ</p> <p>๕.๖ โครงการมีความสอดคล้องกับ Thailand ๔.๐</p>	<p>โครงการสอดคล้องกับ (๑) ความมั่นคง (๒) การสร้างความสามารถในการแข่งขัน (๓) การพัฒนาและเสริมสร้างศักยภาพคน (๔) การสร้างโอกาสความเสมอภาคและเท่าเทียมกันทางสังคม (๕) การสร้างการเติบโตบนคุณภาพชีวิตที่เป็นมิตรต่อสิ่งแวดล้อม (๖) การปรับสมดุลและพัฒนาระบบการบริหารจัดการภาครัฐ เพื่อให้เกิดความมั่นคง มั่งคั่ง ยั่งยืน</p> <p>โครงการมีความสอดคล้องกับแผนพัฒนาเศรษฐกิจและสังคมแห่งชาติฉบับที่ ๑๒ โดย (๑) ยึดหลักปรัชญาของเศรษฐกิจพอเพียง (๒) ยึดคนเป็นศูนย์กลางการพัฒนา (๓) ยึดวิสัยทัศน์ภายใต้ยุทธศาสตร์ชาติ ๒๐ ปี</p> <p>(๔) ยึดเป้าหมายอนาคตประเทศไทย ๒๕๗๙ (๕) ยึดหลักการนำไปสู่การปฏิบัติให้เกิดผลสัมฤทธิ์อย่างจริงจังใน ๕ ปีที่ต่อยอดไปสู่ผลสัมฤทธิ์ที่เป็นเป้าหมายระยะยาว ภายใต้แนวทางการพัฒนา (๑) การยกระดับศักยภาพการแข่งขันและการหลุดพ้นกับดักรายได้ปานกลางสู่รายได้สูง(๒) การพัฒนาศักยภาพคนตามช่วงวัยและการปฏิรูประบบเพื่อสร้างสังคมสูงวัยอย่างมีคุณภาพ (๓) การลดความเหลื่อมล้ำทางสังคม (๔)การรองรับการเชื่อมโยงภูมิภาคและความเป็นเมือง (๕) การสร้างความเจริญเติบโตทางเศรษฐกิจและสังคมอย่างเป็นมิตรกับสิ่งแวดล้อม (๖)การบริหารราชการแผ่นดินที่มีประสิทธิภาพ</p>	(๕)	
	<p>โครงการมีลักษณะหรือสอดคล้องกับการปรับเปลี่ยนโครงสร้างเศรษฐกิจไปสู่ Value-Based Economy หรือเศรษฐกิจที่ขับเคลื่อนด้วยนวัตกรรม ทำน้อย ได้มาก เช่น (๑) เปลี่ยนจากการผลิตสินค้าโภคภัณฑ์ไปสู่สินค้าเชิงนวัตกรรม (๒) เปลี่ยนจากการขับเคลื่อนประเทศด้วยภาคอุตสาหกรรม ไปสู่การขับเคลื่อนด้วยเทคโนโลยี ความคิดสร้างสรรค์และนวัตกรรม (๓) เปลี่ยนจากการเน้นภาคการผลิตสินค้า ไปสู่การเน้นภาคบริการมากขึ้น รวมถึงโครงการที่เติมเต็มด้วยวิทยาการ ความคิดสร้างสรรค์ นวัตกรรม วิทยาศาสตร์ เทคโนโลยี และการวิจัยและพัฒนาแล้วต่อยอดความได้เปรียบเชิงเปรียบเทียบ เช่น ด้านเกษตรเทคโนโลยีชีวภาพ สาธารณสุข วัฒนธรรม ฯลฯ</p>	(๕)	
<p>๕. โครงการพัฒนา (ต่อ) ๕.๗ โครงการสอดคล้องกับยุทธศาสตร์จังหวัด</p>	<p>โครงการพัฒนาท้องถิ่นมีความสอดคล้องกับห้วงระยะเวลาของแผนพัฒนาจังหวัดที่ได้กำหนดขึ้น เพื่อขับเคลื่อนการพัฒนาท้องถิ่นเสมือนหนึ่งการขับเคลื่อนการพัฒนาจังหวัด ซึ่งไม่สามารถแยกส่วนใดส่วนหนึ่งออกจากกันได้ นอกจากนี้โครงการพัฒนาท้องถิ่นต้องเป็นโครงการเชื่อมต่อหรือเดินทางไปด้วยกันกับยุทธศาสตร์จังหวัดที่ได้กำหนดขึ้นที่เป็นปัจจุบัน</p>	(๕)	

๕.๘ โครงการแก้ไข ปัญหาความยากจน หรือ การเสริมสร้างให้ ประเทศชาติมั่นคง มั่งคั่ง ยั่งยืนภายใต้หลักประชา รัฐ	เป็นโครงการที่ดำเนินการภายใต้พื้นฐานความพอเพียงที่ประชาชน ดำเนินการเองหรือร่วมดำเนินการ เป็นโครงการต่อยอดและขยาย ได้เป็นโครงการที่ประชาชนต้องการเพื่อให้เกิดความยั่งยืน ซึ่งมี ลักษณะที่จะให้ท้องถิ่นมีความมั่นคง มั่งคั่ง ยั่งยืน เป็นท้องถิ่นที่ พัฒนาแล้ว ด้วยการพัฒนาตามปรัชญาเศรษฐกิจพอเพียง และ เศรษฐกิจพอเพียงท้องถิ่น(ด้านการเกษตรและแหล่งน้ำ) (LSEP)	(๕)	
๕.๙ งบประมาณ มีความ สอดคล้องกับเป้าหมาย (ผลผลิตของโครงการ)	งบประมาณโครงการพัฒนาจะต้องคำนึงถึงหลักสำคัญ ๕ ประการ ในการจัดทำโครงการได้แก่ (๑) ความประหยัด (Economy) (๒) ความมีประสิทธิภาพ (Efficiency) (๓) ความมีประสิทธิภาพ (Effectiveness) (๔)ความยุติธรรม (Equity) (๕) ความโปร่งใส (Transparency)	(๕)	
๕.๑๐ มีการประมาณ การ ราคาถูกต้องตามหลัก วิธีการงบประมาณ	การประมาณการราคาเพื่อการพัฒนาต้องให้สอดคล้องกับโครงการ ถูกต้องตามหลักวิชาการทางช่าง หลักของราคากลาง ราคากลาง ท้องถิ่นมีความโปร่งใสในการกำหนดราคาและตรวจสอบได้ในเชิง ประจักษ์มีความคลาดเคลื่อนไม่มากกว่าหรือไม่ต่ำกว่าร้อยละห้า ของการนำไปตั้งงบประมาณรายจ่ายในข้อบัญญัติ/เทศบัญญัติ เงินสะสม หรือรายจ่ายพัฒนาที่ปรากฏในรูปแบบอื่นๆ	(๕)	
๕ . ๑ ๑ มีการกำหนด ตัวชี้วัด (KPI) แ ล ะ สอดคล้องกับ วัตถุประสงค์ และผลที่คาดว่าจะได้รับ	มีการกำหนดดัชนีชี้วัดผลงาน (Key Performance Indicator : KPI)ที่ สามารถวัดได้ (measurable) ใช้บอกประสิทธิผล (effectiveness)ใช้บอกประสิทธิภาพ(efficiency) ได้ เช่น การ กำหนดความพึงพอใจการกำหนดร้อยละ การกำหนดอันเกิดจาก ผลของวัตถุประสงค์ที่เกิดที่สิ่งที่ได้รับ (การคาดการณ์ คาดว่าจะ ได้รับ)	(๕)	
๕.๑๒ ผลที่คาดว่าจะ ได้รับ สอดคล้องกับ วัตถุประสงค์	ผลที่ได้รับเป็นสิ่งที่เกิดขึ้นได้จริงจากการดำเนินการตามโครงการ พัฒนาซึ่งสอดคล้องกับวัตถุประสงค์ที่ตั้งไว้ การได้ผลหรือผลที่ เกิดขึ้นจะต้องเท่ากับวัตถุประสงค์หรือมากกว่าวัตถุประสงค์ ซึ่งการ เขียนวัตถุประสงค์ควรคำนึงถึง (๑) มีความเป็นไปได้และมีความเฉพาะเจาะจง ในการดำเนินงาน ตามโครงการ (๒) วัดและประเมินผลระดับของความสำเร็จได้ (๓) ระบุสิ่งที่ต้องการดำเนินงานอย่างชัดเจนและเฉพาะเจาะจงมาก ที่สุดและสามารถปฏิบัติได้ (๔) เป็นเหตุเป็นผล สอดคล้องกับความเป็นจริง (๕) ส่งผลต่อการบ่งบอกเวลาได้	(๕)	
	รวมคะแนน	๑๐๐	

๓. สรุปผลการพัฒนาท้องถิ่นในภาพรวม

๓. การวัดผลในเชิงปริมาณและเชิงคุณภาพ

ข้อ ๓๐ (๕) ของระเบียบกระทรวงมหาดไทยว่าด้วยการจัดทำแผนพัฒนาขององค์กรปกครองส่วนท้องถิ่น พ.ศ. ๒๕๔๘ ฉบับที่ ๒ พ.ศ. ๒๕๕๙ กำหนดว่า ผู้บริหารท้องถิ่นเสนอผลการติดตามและประเมินผลต่อสภาท้องถิ่น และคณะกรรมการพัฒนาท้องถิ่น พร้อมทั้งประกาศผลการติดตามและประเมินผลแผนพัฒนาให้ประชาชนในท้องถิ่นทราบในที่เปิดเผยภายในสิบห้าวันนับแต่วันที่ผู้บริหารท้องถิ่นเสนอผลการติดตามและประเมินผลดังกล่าวและต้องปิดประกาศโดยเปิดเผยไม่น้อยกว่าสามสิบวัน โดยอย่างน้อยปีละสองครั้งภายในเดือนเมษายนและภายในเดือนตุลาคมของทุกปี และ ข้อ ๒๙ (๓) กำหนดว่า ให้องค์กรปกครองส่วนท้องถิ่นรายงานผลและเสนอความเห็นซึ่งได้จากการติดตามและประเมินผลแผนพัฒนาต่อผู้บริหารท้องถิ่น เพื่อให้ผู้บริหารท้องถิ่นเสนอต่อสภาท้องถิ่น และคณะกรรมการพัฒนาท้องถิ่น พร้อมทั้งประกาศผลการติดตามและประเมินผลแผนพัฒนาให้ประชาชนในท้องถิ่นทราบในที่เปิดเผยภายในสิบห้าวัน นับแต่วันรายงานผลและเสนอความเห็นดังกล่าวและต้องปิดประกาศไว้เป็นระยะเวลาไม่น้อยกว่าสามสิบวัน โดยอย่างน้อยปีละสองครั้งภายในเดือนเมษายนและภายในเดือนตุลาคมของทุกปี

โดยใช้แบบสำหรับการติดตามและประเมินผลเชิงปริมาณและคุณภาพ (๑) แบบตัวบ่งชี้การปฏิบัติงาน (Performance Indicators) (๒) แบบบัตรคะแนน (Scorecard Model) หรือ Scorecard Model ของ Kaplan & Norton (๓) แบบมุ่งวัดผลสัมฤทธิ์ (Result Framework Model (RF)) (๔) แบบเชิงเหตุผล (Logical Model) ตัวแบบเชิงเหตุผล หรือ Logical Model (๕) แบบวัดกระบวนการปฏิบัติงาน (Process Performance Measurement System (PPMS)) ระบบการวัดกระบวนการปฏิบัติงานหรือ PPMS (๖) แบบการประเมินโดยใช้วิธีการแก้ปัญหาหรือเรียนรู้จากปัญหาที่เกิดขึ้นหรือ Problem-Solving Method (๗) แบบการประเมินแบบมีส่วนร่วม (Participatory Methods) (๘) แบบการประเมินผลกระทบ (Impact Evaluation) (๙) แบบการประเมินความเสี่ยง (Risk Assessment Model) (๑๐) แบบการประเมินตนเอง (Self-assessment Model) และ (๑๑) แบบอื่น ๆ ที่องค์กรปกครองส่วนท้องถิ่นกำหนดขึ้น

โดยใช้รูปแบบเชิงพรรณนา ซึ่งสามารถแสดงได้ทั้งการอธิบายเชิงสถิติ รูปภาพ กราฟ ข้อมูลต่าง ๆ จาก

๓.๑ ใช้แบบสำหรับการติดตามและประเมินผลเชิงปริมาณและคุณภาพ

- (๑) แบบตัวบ่งชี้การปฏิบัติงาน (Performance Indicators)
- (๒) แบบบัตรคะแนน (Scorecard Model) แบบบัตรคะแนน หรือ Scorecard Model ของ Kaplan & Norton
- (๓) แบบมุ่งวัดผลสัมฤทธิ์ (Result Framework Model (RF))
- (๔) แบบเชิงเหตุผล (Logical Model) ตัวแบบเชิงเหตุผล หรือ Logical Model
- (๕) แบบวัดกระบวนการปฏิบัติงาน (Process Performance Measurement System (PPMS)) ระบบการวัดกระบวนการปฏิบัติงานหรือ PPMS
- (๖) แบบการประเมินโดยใช้วิธีการแก้ปัญหาหรือเรียนรู้จากปัญหาที่เกิดขึ้นหรือ Problem-Solving Method
- (๗) แบบการประเมินแบบมีส่วนร่วม (Participatory Methods)
- (๘) แบบการประเมินผลกระทบ (Impact Evaluation)
- (๙) แบบการประเมินความเสี่ยง (Risk Assessment Model)
- (๑๐) แบบการประเมินตนเอง (Self-assessment Model) และ
- (๑๑) แบบอื่น ๆ ที่องค์กรปกครองส่วนท้องถิ่นกำหนดขึ้น ทั้งนี้ต้องอยู่ภายใต้กรอบตาม

ข้อ (๑)-(๑๐) หรือเป็นแบบผสมก็ได้

๓.๒ เชิงปริมาณ (Quantity) คุณภาพ (Quality) ผลที่ได้จริง ๆ คืออะไร ค่าใช้จ่าย (Cost) เวลา (Time) เป็นไปตามที่กำหนดไว้หรือไม่

๗.๓ ประชาชนได้ประโยชน์อย่างไรหรือราชการได้ประโยชน์อย่างไร

๗.๔ วัดผลนั้นได้จริงหรือไม่ หรือวัดได้เท่าไร (Key Performance Indicators : KPIs)

๗.๕ ผลกระทบ (Impact)

๔. ข้อเสนอแนะในการจัดทำแผนพัฒนาท้องถิ่นในอนาคต

๔.๑ ผลกระทบนำไปสู่ออนาคต

การพัฒนาขององค์การบริหารส่วนตำบลหนองจิกเพื่อให้เกิดประสิทธิภาพและประสิทธิผลสูงสุด จำเป็นอย่างยิ่งที่ต้องสร้างความมีส่วนร่วมในการพัฒนาจากทุกภาคส่วนภายในตำบล ในการร่วมกันคิดร่วมกันแก้ไขปัญหา เพื่อให้ได้แนวทางที่ดีที่สุดในการพัฒนา

๔.๒ ข้อเสนอแนะ ข้อเสนอแนะ ผลจากการพัฒนา

เพื่อการพัฒนาที่มีประสิทธิผล การให้ความสำคัญกับการมีส่วนร่วมของภาคประชาคมระดับชุมชน โดยการส่งเสริมการจัดประชุมประชาคมระดับหมู่บ้าน การวางแผนการพัฒนาให้เป็นระบบนำไปสู่การพัฒนาระดับตำบลที่มีประสิทธิภาพ ตลอดจนการสร้างทัศนคติที่ดีของประชาชนในการมีส่วนร่วมแสดงความคิดเห็น การประสานกำลังในการพัฒนาทุกภาคส่วน การร่วมมือทางด้านวิชาการของหน่วยงานที่เกี่ยวข้อง ตลอดจนการสร้างเครือข่ายเพื่อการพัฒนา ระดับชุมชน ตำบล จะนำไปสู่การพัฒนาที่ยั่งยืนอย่างแท้จริง